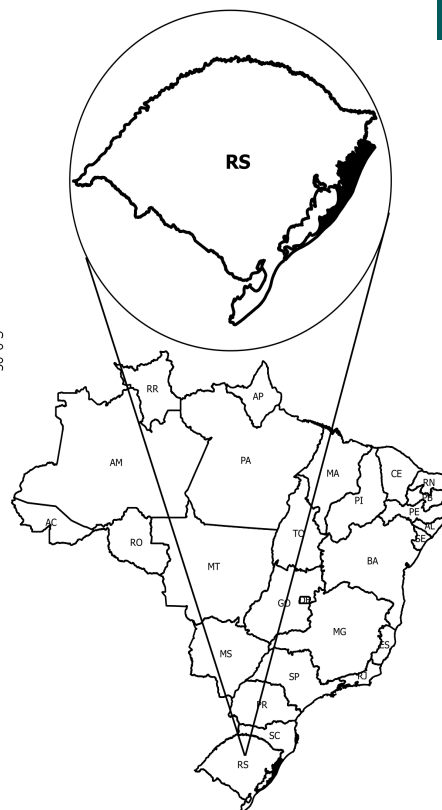
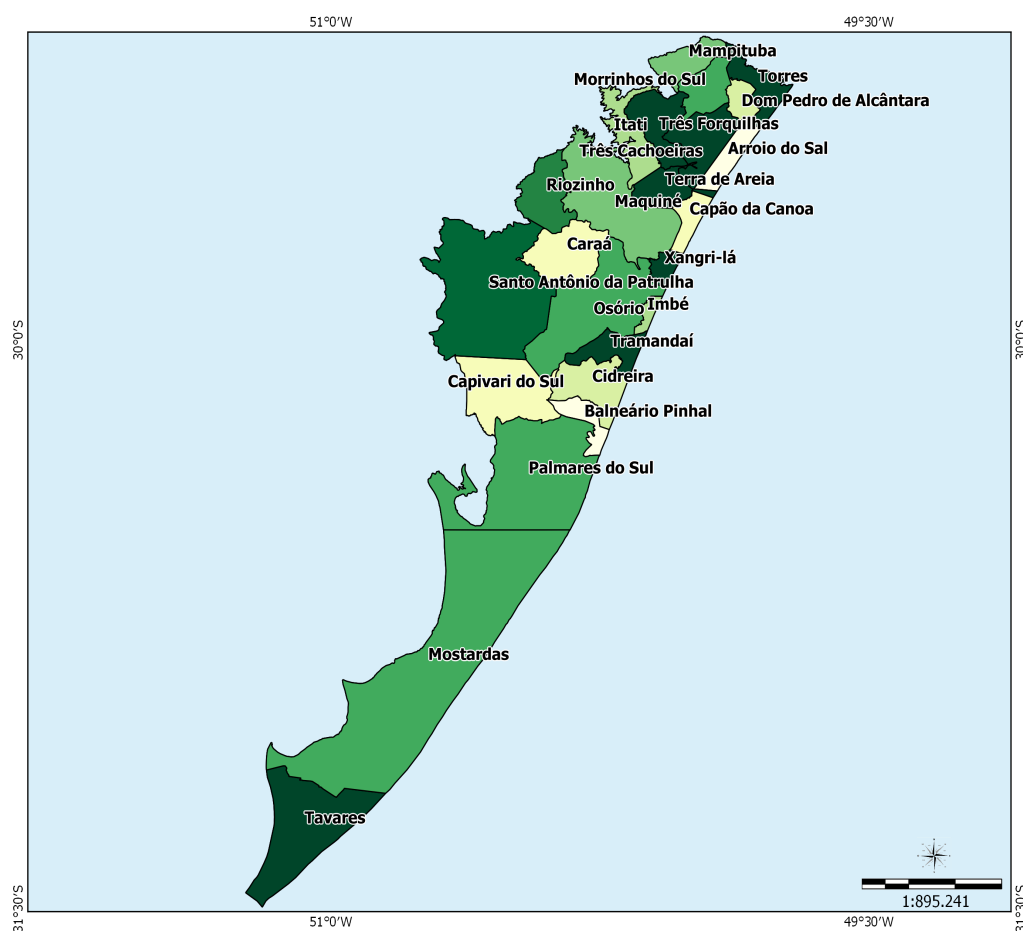




Litoral - RS

O Território Rural Litoral - RS está localizado na região Sul e é composto por 24 municípios: Arroio do Sal, Balneário Pinhal, Capão da Canoa, Capivari do Sul, Caraá, Cidreira, Dom Pedro de Alcântara, Imbé, Itati, Mampituba, Maquiné, Morrinhos do Sul, Mostardas, Osório, Palmares do Sul, Riozinho, Santo Antônio da Patrulha, Tavares, Terra de Areia, Torres, Tramandaí, Três Cachoeiras, Três Forquilhas e Xangri-lá.



Sistema de Coord. Geográficas DATUM SAD 69.

Fonte:
Base Cartográfica: IBGE, 2006;
Base Territorial: DETER/SDT/MDA;
Elaboração: CGMA/SDT/MDA, março/2015.

Dados Básicos do Território

Variável	Valor
Área (em Km²)	9.009,42
População Total (hab.)	345.449
População Urbana (hab.)	288.534
População Rural (hab.)	56.915
Nº de Famílias Assentadas - Reforma Agrária	68
Número de Projetos - Reforma Agrária	2
Área Reformada - Reforma Agrária (em hectares)	1.424
Nº de estabelecimentos da agricultura familiar	12.811
Pessoal ocupado na agricultura familiar	26.625
Número de Pescadores	0

Fonte: IBGE, Censo Demográfico (2010); INCRA (2014); Atlas do Desenvolvimento Humano (2014); Índice de Desenvolvimento Humano/PNUD (2014).

Dados Demográficos

Município	Área (em Km²)	2000			2010		
		População Total (hab.)	População Urbana (hab.)	População Rural (hab.)	População Total (hab.)	População Urbana (hab.)	População Rural (hab.)
Arroio do Sal	120.91	5,261	5,028	233	7,740	7,509	231
Balneário Pinhal	103.76	7,445	7,114	331	10,856	10,743	113
Capão da Canoa	97.10	30,449	30,285	164	42,040	41,787	253
Capivari do Sul	412.79	3,103	2,409	694	3,890	3,230	660
Caraá	294.32	6,401	471	5,930	7,312	1,058	6,254
Cidreira	245.89	8,860	8,512	348	12,668	12,260	408
Dom Pedro de Alcântara	78.16	2,635	701	1,934	2,550	741	1,809
Imbé	39.40	12,243	11,908	335	17,670	17,661	9
Itati	206.91	null	null	null	2,584	212	2,372
Mampituba	157.92	3,102	181	2,921	3,003	568	2,435
Maquiné	621.69	7,309	1,921	5,388	6,905	2,064	4,841
Morrinhos do Sul	165.44	3,541	710	2,831	3,182	1,300	1,882
Mostardas	1,982.99	11,657	7,028	4,629	12,124	8,143	3,981
Osório	663.55	36,084	30,618	5,466	40,906	37,917	2,989
Palmares do Sul	949.21	10,829	9,085	1,744	10,969	9,803	1,166
Riozinho	239.56	4,069	2,529	1,540	4,330	2,748	1,582
Santo Antônio da Patrulha	1,049.81	36,993	23,464	13,529	39,685	28,114	11,571
Tavares	604.25	5,342	2,607	2,735	5,351	3,299	2,052
Terra de Areia	141.77	11,453	5,072	6,381	9,878	5,195	4,683
Torres	160.57	30,877	27,554	3,323	34,656	33,340	1,316
Tramandaí	144.41	30,937	29,570	1,367	41,585	40,577	1,008
Três Cachoeiras	251.06	9,498	4,729	4,769	10,217	7,501	2,716
Três Forquilhas	217.26	3,235	267	2,968	2,914	385	2,529
Xangri-lá	60.69	8,191	7,618	573	12,434	12,379	55
Total	9,009.42	289,514	219,381	70,133	345,449	288,534	56,915

Fonte: IBGE, Censo Demográfico (2000); IBGE, Censo Demográfico (2010).

Ao observar os dados coletados no Censo Demográfico 2000 e 2010, nota-se o aumento da população total que passou de 289.514 em 2000 para 345.449 em 2010, uma variação de 19,32%. Com relação à população rural, houve uma redução de 18,85%.

Indicadores Sócioeconômicos

Município	Renda per capita - 2010 (em R\$)	IDEB	% de extremamente pobres	% vulneráveis à pobreza
Arroio do Sal	883.18	5.70	1.77	35.13
Balneário Pinhal	795.56	4.30	4.78	42.71
Capão da Canoa	468.49	5.10	1.49	54.73
Capivari do Sul	835.57	5.40	1.00	18.60
Caraá	1,196.47	5.40	2.36	36.32
Cidreira	471.66	4.60	3.17	40.70
Dom Pedro de Alcântara	686.15	null	1.50	49.35
Imbé	884.57	5.00	1.25	45.89
Itati	607.67	null	4.14	60.34
Mampituba	669.60	null	1.34	58.03
Maquiné	570.72	4.50	1.34	65.73
Morrinhos do Sul	775.77	null	0.72	44.23
Mostardas	767.55	4.80	3.92	11.87
Osório	847.22	5.20	1.14	34.91

Indicadores Sócioeconômicos

Município	Renda per capita - 2010 (em R\$)	IDEB	% de extremamente pobres	% vulneráveis à pobreza
Palmares do Sul	729.03	5.30	1.45	38.61
Riozinho	633.10	5.90	2.39	46.15
Santo Antônio da Patrulha	936.27	5.20	1.38	38.88
Tavares	954.19	4.80	2.54	57.94
Terra de Areia	659.27	4.90	1.51	59.84
Torres	551.50	5.60	0.52	60.46
Tramandaí	853.62	4.90	2.47	30.97
Três Cachoeiras	1,518.78	5.90	1.08	36.63
Três Forquilhas	881.15	null	3.47	41.96
Xangri-lá	1,136.67	5.20	0.66	13.87
Total	-	-	-	-

Fonte: INEP/MEC; IBGE, Censo Demográfico (2010).

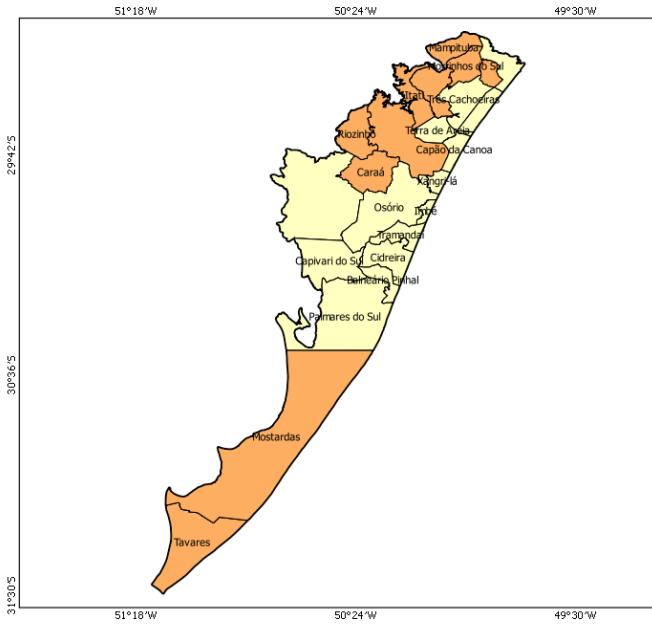
Indicadores Sócioeconômicos

Município	IDHM		Índice de Gini	
	2000	2010	2000	2010
Arroio do Sal	0.664	0.740	0.50	0.47
Balneário Pinhal	0.618	0.696	0.61	0.50
Capão da Canoa	0.639	0.743	0.55	0.51
Capivari do Sul	0.658	0.766	0.65	0.68
Caraá	0.508	0.652	0.48	0.39
Cidreira	0.640	0.729	0.58	0.49
Dom Pedro de Alcântara	0.572	0.691	0.46	0.43
Imbé	0.677	0.764	0.53	0.68
Itati	0.554	0.669	0.49	0.47
Mampituba	0.518	0.649	0.48	0.46
Maquiné	0.579	0.682	0.54	0.43
Morrinhos do Sul	0.593	0.711	0.50	0.47
Mostardas	0.571	0.664	0.55	0.55
Osório	0.671	0.751	0.55	0.53
Palmares do Sul	0.609	0.715	0.52	0.53
Riozinho	0.568	0.661	0.43	0.38
Santo Antônio da Patrulha	0.620	0.717	0.47	0.44
Tavares	0.543	0.656	0.59	0.42
Terra de Areia	0.611	0.689	0.58	0.43
Torres	0.681	0.762	0.52	0.47
Tramandaí	0.633	0.719	0.58	0.50
Três Cachoeiras	0.638	0.718	0.48	0.40
Três Forquilhas	0.541	0.662	0.46	0.41
Xangri-lá	0.642	0.735	0.48	0.43
Total	-	-	-	-

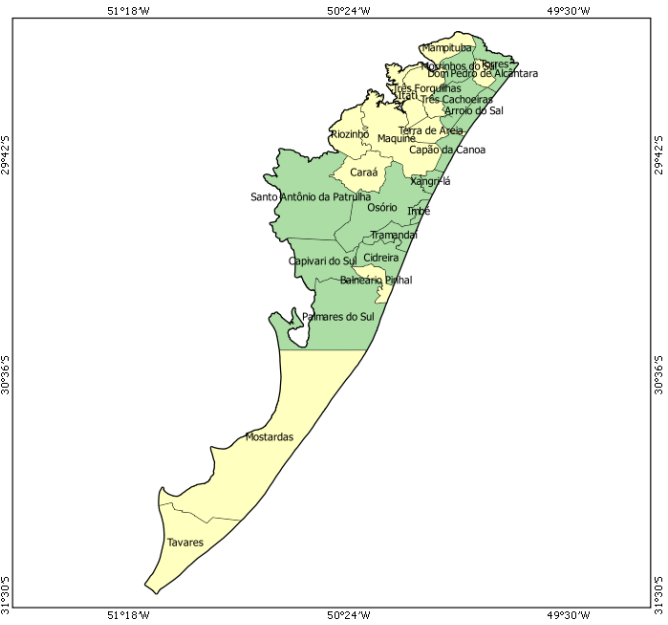
Fonte: IBGE, Censo Demográfico (2000); IBGE, Censo Demográfico (2010).

A seguir, mapa que compara o IDH dos Censos Demográficos do IBGE de 2000 e 2010.

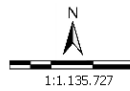
IDHM 2000



IDHM 2010



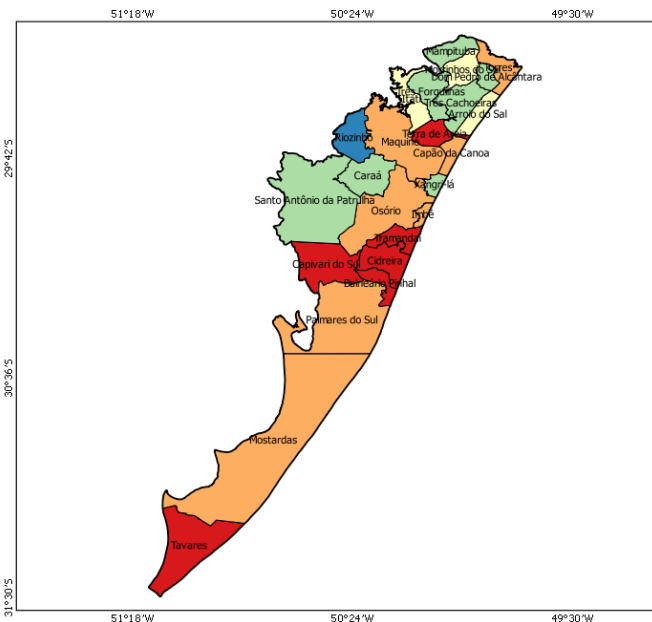
- muito baixo desenvolvimento humano (0,000 - 0,499)
- baixo desenvolvimento humano (0,500 - 0,599)
- médio desenvolvimento humano (0,600 - 0,699)
- alto desenvolvimento humano (0,700 - 0,799)
- muito alto desenvolvimento humano (acima de 0,800)



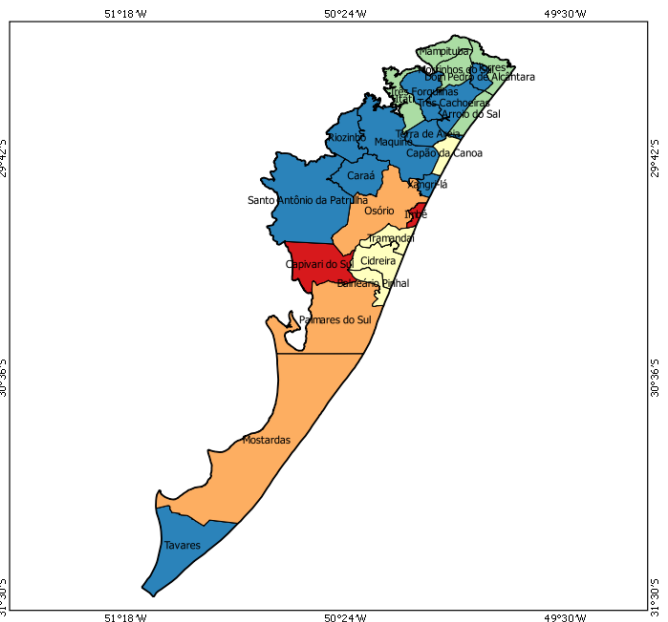
Sistema de Coord. Geográficas
DATUM SAD 69.
Fonte: Atlas do Desenvolvimento Humano 2000/2010;
Base Cartográfica: IBGE, 2006;
Base Territorial: DETER/SDT/MDA;
Elaboração: CGMA/SDT/MDA, março/2015.

No mapa a seguir, é possível observar a evolução comparativa do GINI considerando os Censos Demográficos do IBGE de 2000 e 2010.

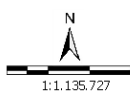
GINI 2000



GINI 2010



- 0,00 - 0,44
- 0,45 - 0,48
- 0,49 - 0,51
- 0,52 - 0,55
- acima de 0,55



Sistema de Coord. Geográficas
DATUM SAD 69.
Fonte: Atlas do Desenvolvimento Humano 2000/2010;
Base Cartográfica: IBGE, 2006;
Base Territorial: DETER/SDT/MDA;
Elaboração: CGMA/SDT/MDA, março/2015.

Dados da Reforma Agrária

Município	Nº de Famílias Assentadas - Reforma Agrária	Número de Projetos - Reforma Agrária	Área Reformada - Reforma Agrária (em hectares)
Arroio do Sal	0	0	0.00
Balneário Pinhal	0	0	0.00
Capão da Canoa	0	0	0.00
Capivari do Sul	7	1	107.00
Caraá	0	0	0.00
Cidreira	0	0	0.00
Dom Pedro de Alcântara	0	0	0.00
Imbé	0	0	0.00
Itati	0	0	0.00
Mampituba	0	0	0.00
Maquiné	0	0	0.00
Morrinhos do Sul	0	0	0.00
Mostardas	0	0	0.00
Osório	0	0	0.00
Palmares do Sul	61	1	1,317.00
Riozinho	0	0	0.00
Santo Antônio da Patrulha	0	0	0.00
Tavares	0	0	0.00
Terra de Areia	0	0	0.00
Torres	0	0	0.00
Tramandaí	0	0	0.00
Três Cachoeiras	0	0	0.00
Três Forquilhas	0	0	0.00
Xangri-lá	0	0	0.00
Total	68	2	1,424.00

Fonte: DEA/INCRA (jan/2015).

Dados da Agricultura Familiar

Município	Nº de estabelecimentos da agricultura familiar	Pessoal ocupado na agricultura familiar	DAP - Pessoa Física
Arroio do Sal	47	103	39
Balneário Pinhal	21	102	39
Capão da Canoa	7	12	46
Capivari do Sul	27	41	34
Caraá	1,357	2,573	431
Cidreira	20	27	27
Dom Pedro de Alcântara	491	945	192
Imbé	12	18	58
Itati	557	905	202
Mampituba	709	1,526	544
Maquiné	619	1,291	552
Morrinhos do Sul	849	1,663	349
Mostardas	712	1,454	260
Osório	660	1,404	121
Palmares do Sul	331	541	353
Riozinho	506	1,226	85
Santo Antônio da Patrulha	2,863	5,807	464
Tavares	868	2,547	409

Dados da Agricultura Familiar

Município	Nº de estabelecimentos da agricultura familiar	Pessoal ocupado na agricultura familiar	DAP - Pessoa Física
Terra de Areia	388	1,012	283
Torres	352	738	227
Tramandaí	24	56	113
Três Cachoeiras	900	1,711	432
Três Forquilhas	488	920	216
Xangri-lá	3	3	34
Total	12,811	26,625	5,510

Fonte: SAF/MDA (jan/2015); IBGE, Censo Agropecuário (2006).

Políticas Públicas para Agricultura Familiar

Município	ATER - Nº de Técnicos	Crédito Fundiário - Valores	PRONAF - Valores (R\$) (2013-2014)
Arroio do Sal	0	0.00	0.00
Balneário Pinhal	0	0.00	0.00
Capão da Canoa	0	0.00	0.00
Capivari do Sul	0	0.00	297,763.15
Caraá	2	144,004.00	1,565,421.34
Cidreira	0	70,000.00	88,238.98
Dom Pedro de Alcântara	1	0.00	844,188.05
Imbé	0	0.00	167,955.22
Itati	2	25,000.00	517,573.07
Mampituba	2	878,700.00	5,437,572.72
Maquiné	2	224,060.00	3,660,286.50
Morrinhos do Sul	2	138,000.00	2,017,491.92
Mostardas	1	0.00	1,566,738.87
Osório	2	215,000.00	625,905.99
Palmares do Sul	1	0.00	1,897,589.27
Riozinho	1	164,070.00	519,283.47
Santo Antônio da Patrulha	2	457,872.08	20,404,454.35
Tavares	1	0.00	2,631,303.61
Terra de Areia	2	261,540.00	847,430.14
Torres	2	0.00	2,753,140.92
Tramandaí	0	0.00	220,521.37
Três Cachoeiras	2	366,176.00	1,834,337.05
Três Forquilhas	1	40,000.00	1,054,630.41
Xangri-lá	0	0.00	9,798.75
Total	26	2,984,422.08	48,961,625.15

Fonte: Banco Central do Brasil (jan/2015); SIATER/MDA (jan/2015); SRA/MDA (nov/2014).

Políticas Públicas

Município	Programa Bolsa Família - Famílias Beneficiadas	Programa Bolsa Família - Valor em R\$	PRONATEC - Matrículas acumuladas a partir de nov/2011	PAA - CONAB - Valor Total Proposta	PNAE - Aquisições (R\$) Previstas da Agricultura Familiar em 2012
Arroio do Sal	256	38,100.00	181	0.00	24,013.53
Balneário Pinhal	839	144,761.00	418	0.00	64,139.00
Capão da Canoa	1,859	338,349.00	641	0.00	113,962.90
Capivari do Sul	217	39,441.00	46	56,000.00	0.00

Políticas Públicas

Município	Programa Bolsa Família - Famílias Beneficiadas	Programa Bolsa Família - Valor em R\$	PRONATEC - Matrículas acumuladas a partir de nov/2011	PAA - CONAB - Valor Total Proposta	PNAE - Aquisições (R\$) Previstas da Agricultura Familiar em 2012
Caraá	320	41,080.00	0	0.00	13,544.62
Cidreira	695	101,487.00	0	0.00	0.00
Dom Pedro de Alcântara	66	7,678.00	21	0.00	0.00
Imbé	1,023	164,742.00	56	0.00	74,599.90
Itati	218	35,767.00	0	37,800.97	2,981.20
Mampituba	253	36,087.00	122	0.00	11,457.80
Maquiné	372	56,395.00	54	0.00	8,234.81
Morrinhos do Sul	110	12,461.00	0	0.00	0.00
Mostardas	816	128,433.00	24	8,000.00	14,807.67
Osório	1,842	326,535.00	223	0.00	14,432.26
Palmares do Sul	559	82,112.00	57	0.00	0.00
Riozinho	91	14,392.00	0	0.00	17,418.34
Santo Antônio da Patrulha	1,460	224,447.00	810	0.00	177,239.61
Tavares	429	64,600.00	0	0.00	924.70
Terra de Areia	709	112,402.00	144	40,420.45	28,415.10
Torres	1,097	158,923.00	646	0.00	187,592.93
Tramandaí	2,005	313,253.00	850	0.00	141,141.00
Três Cachoeiras	348	49,278.00	150	1,154.87	22,846.28
Três Forquilhas	240	29,769.00	0	25,186.41	2,560.00
Xangri-lá	328	48,909.00	0	0.00	38,685.00
Total	16,152	2,569,401.00	4,443	168,562.70	958,996.65

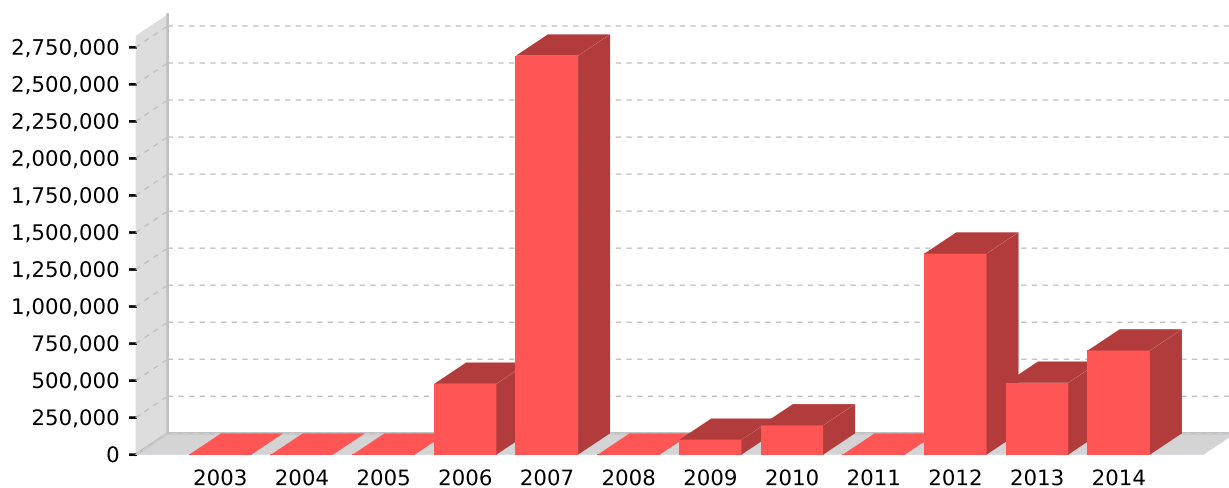
Fonte: PBSM/MDA (mar/2015); PBSM/MDA (fev/2015); PAA Data/SAGI/MDS (set/2014); FNDE (dez/2012).

Apoio à projetos de infraestrutura PROINF - 2003-2014

Ano	Nº Projetos	Valor
2003	0	0.00
2004	0	0.00
2005	0	0.00
2006	6	478,000.00
2007	13	2,693,272.00
2008	0	0.00
2009	1	100,000.00
2010	2	197,500.00
2011	0	0.00
2012	6	1,357,000.00
2013	2	485,069.87
2014	4	703,000.00
Total	34	6,013,841.87

Fonte: CEF (04/05/15); CGMA/SDT (jun/2015).

PROINF - Evolução de investimentos - 2003-2014



Fonte: CEF (04/05/15); CGMA/SDT (jun/2015).

PROINF - Projetos apoiados no Território - 2003-2014

Ano	Cód.Op	Proponente	município	Objeto	Valor	Sit. Contrato	Sit. Obra
2006	0198915	PM TRES CACHOEI	Três Cachoeiras	VCONSTRUCAO DE PONTE-BARRAGEM	40,000.00	EM SITUACAO NORMAL	CONCLUIDA
2006	0198770	PM TORRES	Torres	AQUISICAO DE EQUIPAMENTOS E MATERIAIS PERMANENTES-IMPLANTA- CAO DA CASA FAMILIAR RURAL LITORAL NORTE	40,000.00	EM SITUACAO NORMAL	CONCLUIDA
2006	0198750	PM ITATI	Itati	CONSTRUCAO DE UM QUIOSQUE E AQUISICAO DE EQUIPAMENTOS	150,000.00	EM SITUACAO NORMAL	CONCLUIDA
2006	0198795	PM TRES CACHOEI	Três Cachoeiras	AQUISICAO DE TRATOR AGRICOLA	60,000.00	EM SITUACAO NORMAL	CONCLUIDA
2006	0198782	PM DE RIOZINHO	Riozinho	AQUISICAO DE EQUIPAMENTOS E MATERIAIS PERMANENTES	128,000.00	EM SITUACAO NORMAL	CONCLUIDA
2006	0198822	PM D.P.ALCANTAR	Dom Pedro de Alcântara	AQUISICAO DE EQUIPAMENTOS AGRICOLAS	60,000.00	EM SITUACAO NORMAL	CONCLUIDA
2007	0240377	PM ITATI	Itati	APOIO ESCOAMENTO E COMERCIALIZACAO DA PRODUCAO E FORTALECIMENTO DA CAPACIDADE PRODUTIVA	340,000.00	EM SITUACAO NORMAL	CONCLUIDA
2007	0231464	PM MAQUINE	Maquiné	APOIO COMERCIALIZACAO	41,270.00	EM SITUACAO NORMAL	CONCLUIDA
2007	0235697	PM MAQUINE	Maquiné	FORTALECIMENTO CAPACIDADE PRODUTIVA, BENEFICIAMENTO E COMERCIALIZACAO DE GRAOS	40,000.00	EM SITUACAO NORMAL	CONCLUIDA
2007	0231472	PM TAVARES	Tavares	APOIO BENEFICIAMENTO E COMERCIALIZACAO DE PESCADO E BENEFICIAMENTO DE CEBOLA	107,902.00	EM SITUACAO NORMAL	CONCLUIDA
2007	0240376	PM MAMPITUBA	Mampituba	APOIO ESCOAMENTO PRODUCAO E FORTALECIMENTO CAPACIDADE PRODUTIVA	340,000.00	EM SITUACAO NORMAL	CONCLUIDA
2007	0239997	PM TERRA AREIA	Terra de Areia	APOIO ESCOAMENTO E COMERCIALIZACAO DA PRODUCAO	340,000.00	EM SITUACAO NORMAL	CONCLUIDA
2007	0239410	PM B.PINHAL	Balneário Pinhal	APOIO BENEFICIAMENTO MEL	40,100.00	EM SITUACAO NORMAL	CONCLUIDA
2007	0240373	PM TRES CACHOEI	Três Cachoeiras	APOIO ESCOAMENTO PRODUCAO E FORTALECIMENTO CAPACIDADE PRODUTIVA	340,000.00	EM SITUACAO NORMAL	CONCLUIDA
2007	0241234	PM MORRINHOS DO	Morrinhos do Sul	APOIO BENEFICIAMENTO E COMERCIALIZACAO FRUTAS	40,000.00	EM SITUACAO NORMAL	CONCLUIDA
2007	0240375	PM MAQUINE	Maquiné	APOIO ESCOAMENTO E COMERCIALIZACAO DA PRODUCAO	340,000.00	EM SITUACAO NORMAL	CONCLUIDA
2007	0240374	PM TRES FORQUIL	Três Forquilhas	APOIO ESCOAMENTO PRODUCAO E FORTALECIMENTO CAPACIDADE PRODUTIVA	340,000.00	EM SITUACAO NORMAL	CONCLUIDA
2007	0239416	PM MORRINHOS DO	Morrinhos do Sul	APOIO ESCOAMENTO E COMERCIALIZACAO DA PRODUCAO	340,000.00	EM SITUACAO NORMAL	CONCLUIDA
2007	0231471	PM PAL. SUL	Palmares do Sul	AQUISICAO DE VEICULO E EQUIPAMENTO PARA CONSERVACAO, ESCOA- MENTO E COMERCIALIZACAO DO PESCADO	44,000.00	EM SITUACAO NORMAL	CONCLUIDA
2009	0310345	PM MAMPITUBA	Mampituba	Aquisicao de caminhao para apoio a agricultura familiar.	100,000.00	EM SITUACAO NORMAL	CONCLUIDA
2010	0327256	PM D.P.ALCANTAR	Dom Pedro de Alcântara	AQUISICAO DE UM TRATOR AGRICOLA	97,500.00	EM SITUACAO NORMAL	CONCLUIDA
2010	0334023	PM TRES FORQUIL	Três Forquilhas	Construcao de centro de formacao e capacitacao da agricultura familiar	100,000.00	EM SITUACAO NORMAL	CONCLUIDA
2012	1001371	PM TRES CACHOEI	Três Cachoeiras	Aquisicao de Trator agricola e braco valetador.	147,000.00	EM SITUACAO NORMAL	PARALISADA
2012	1003331	PM S.T PATRULHA	Santo Antônio da Patrulha	Aquisicao de uma retroescavadeira zero km.	260,000.00	PRESTAÇÃO DE CONTAS FINAL	PARALISADA
2012	0398600	PM PAL. SUL	Palmares do Sul	Aquisicao de um caminhao toco	150,000.00	EM SITUACAO NORMAL	CONCLUIDA
2012	1001306	PM PAL. SUL	Palmares do Sul	UMA MOTONIVELADORA	500,000.00	PRESTAÇÃO DE CONTAS FINAL	PARALISADA
2012	1003425	PM PAL. SUL	Palmares do Sul	UM TRATOR AGRICOLA	100,000.00	PRESTAÇÃO DE CONTAS FINAL	PARALISADA
2012	1003410	PM PAL. SUL	Palmares do Sul	UM CAMINHAO CACAMBA	200,000.00	PRESTAÇÃO DE CONTAS FINAL	PARALISADA
2013	1011594	PM MOSTARDAS RS	Mostardas	Aquisicao de 01 caminhao basculante e 10 bancas de feira.	205,343.81	EM SITUACAO NORMAL	NAO INICIADA

PROINF - Projetos apoiados no Território - 2003-2014

Ano	Cód.Op	Proponente	município	Objeto	Valor	Sit.Contrato	Sit.Obra
2013	1011556	PM MOSTARDAS RS	Mostardas	Construcao galpao da usina de beneficiamento de insumos alternativos para agricultura familiar.	279,726.06	CONTRATADA COM CLAUSULA SUSPENSIVA	NAO INICIADA
2014	1021826	PM ITATI	Itati	Construção de infraestrutura para o escoamento e comercialização de produtos da agricultura familiar, artesanato e pescado oriundos do território.	225,000.00	CONTRATADA COM CLAUSULA SUSPENSIVA	NAO INICIADA
2014	1018985	PM DE RIOZINHO	Riozinho	Aquisicao de Patrulha Agricola.	98,000.00	CONTRATADA COM CLAUSULA SUSPENSIVA	NAO INICIADA
2014	1019811	PM TORRES	Torres	Ampliacao e Aparelhamento da Patrulha Mecanizada do Municipio de Torres	130,000.00	CONTRATADA COM CLAUSULA SUSPENSIVA	NAO INICIADA
2014	1020444	PM PAL. SUL	Palmares do Sul	MANUTENCAO E CONSERVACAO DE ESTRADAS VICINAIS NO MUNICIPIO DE PALMARES DO SUL.	250,000.00	CONTRATADA COM CLAUSULA SUSPENSIVA	NAO INICIADA

Fonte: CEF (04/05/15); CGMA/SDT (jun/2015).