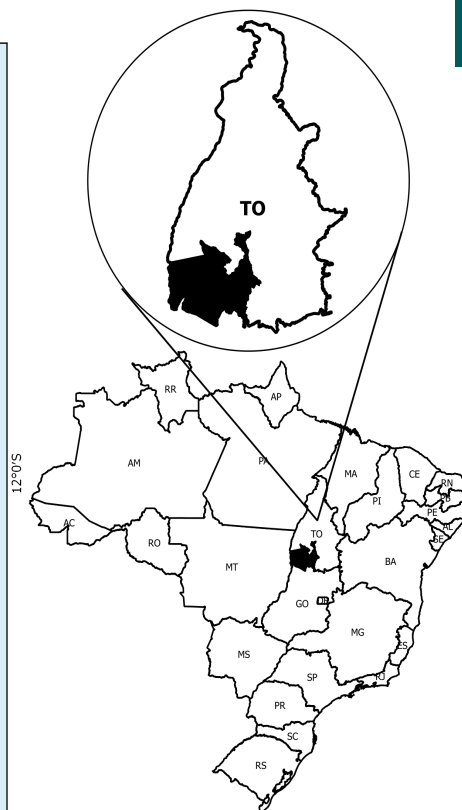
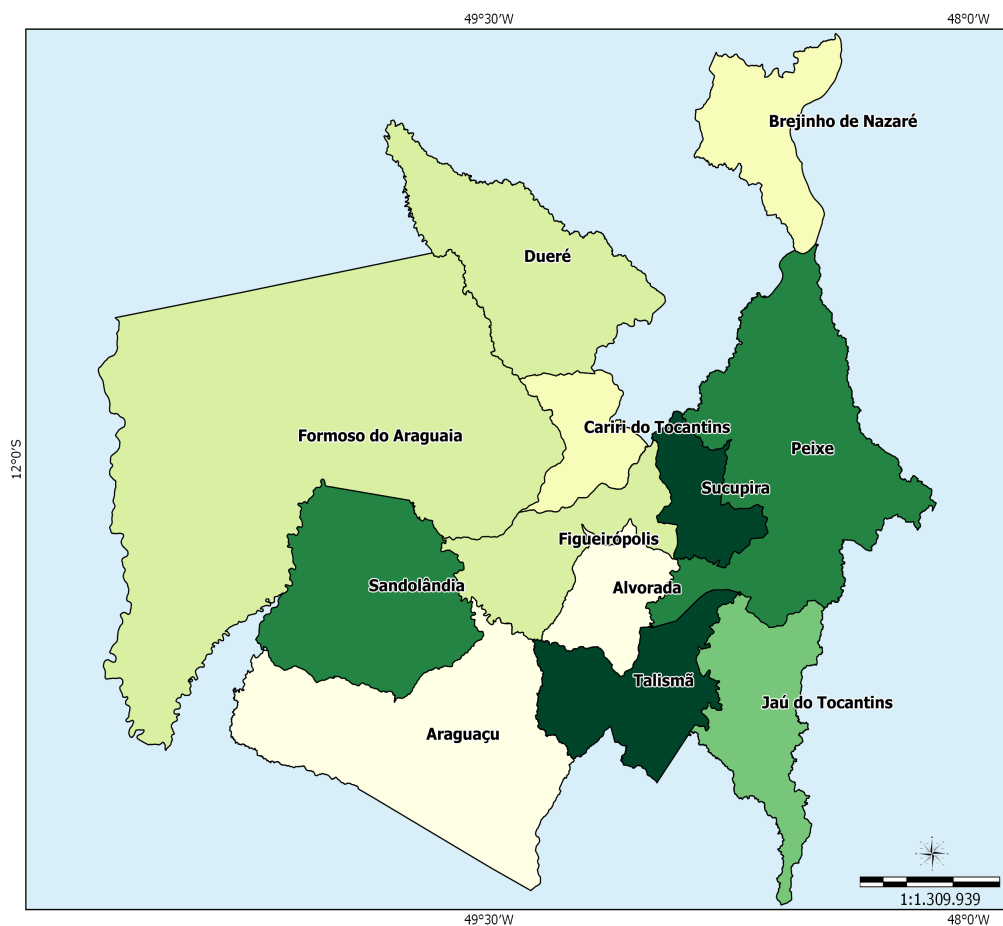


Sul de Tocantins - TO

O Território Rural Sul de Tocantins - TO está localizado na região Norte e é composto por 12 municípios: Alvorada, Araguaçu, Brejinho de Nazaré, Cariri do Tocantins, Dueré, Figueirópolis, Formoso do Araguaia, Jaú do Tocantins, Peixe, Sandolândia, Sucupira e Talismã.



Sistema de Coord. Geográficas
DATUM SAD 69.

Fonte:
Base Cartográfica: IBGE, 2006;
Base Territorial: DETER/SDT/MDA;
Elaboração: CGMA/SDT/MDA, março/2015.

Dados Básicos do Território

Variável	Valor
Área (em Km ²)	42.186,77
População Total (hab.)	75.981
População Urbana (hab.)	51.155
População Rural (hab.)	24.826
Nº de Famílias Assentadas - Reforma Agrária	2.806
Número de Projetos - Reforma Agrária	36
Área Reformada - Reforma Agrária (em hectares)	187.563
Nº de estabelecimentos da agricultura familiar	3.674
Pessoal ocupado na agricultura familiar	8.998
Número de Pescadores	0

Fonte: IBGE, Censo Demográfico (2010); INCRA (2014); Atlas do Desenvolvimento Humano (2014); Índice de Desenvolvimento Humano/PNUD (2014).

Dados Demográficos

Município	Área (em Km²)	2000			2010		
		População Total (hab.)	População Urbana (hab.)	População Rural (hab.)	População Total (hab.)	População Urbana (hab.)	População Rural (hab.)
Alvorada	1,212.17	8,506	7,840	666	8,374	7,765	609
Araguaçu	5,167.95	9,342	6,256	3,086	8,786	5,882	2,904
Brejinho de Nazaré	1,724.45	4,882	3,831	1,051	5,185	4,195	990
Cariri do Tocantins	1,128.60	2,991	1,943	1,048	3,756	2,093	1,663
Dueré	3,424.85	4,563	2,963	1,600	4,592	3,055	1,537
Figueirópolis	1,930.07	5,557	4,313	1,244	5,340	4,054	1,286
Formoso do Araguaia	13,423.38	18,827	13,268	5,559	18,427	13,333	5,094
Jaú do Tocantins	2,173.05	3,115	995	2,120	3,507	1,310	2,197
Peixe	5,291.21	8,763	3,671	5,092	10,384	5,235	5,149
Sandolândia	3,528.62	3,337	1,419	1,918	3,326	1,764	1,562
Sucupira	1,025.52	1,469	859	610	1,742	1,106	636
Talismã	2,156.90	2,302	974	1,328	2,562	1,363	1,199
Total	42,186.77	73,654	48,332	25,322	75,981	51,155	24,826

Fonte: IBGE, Censo Demográfico (2000); IBGE, Censo Demográfico (2010).

Ao observar os dados coletados no Censo Demográfico 2000 e 2010, nota-se o aumento da população total que passou de 73.654 em 2000 para 75.981 em 2010, uma variação de 3,16%. Com relação à população rural, houve uma redução de 1,96%.

Indicadores Sócioeconômicos

Município	Renda per capita - 2010 (em R\$)	IDEB	% de extremamente pobres	% vulneráveis à pobreza
Alvorada	369.39	5.50	2.83	74.86
Araguaçu	308.94	4.90	6.05	77.24
Brejinho de Nazaré	428.48	4.40	9.17	72.84
Cariri do Tocantins	292.64	4.10	5.80	80.36
Dueré	245.98	4.30	6.86	80.68
Figueirópolis	464.94	5.30	9.20	73.19
Formoso do Araguaia	291.57	4.70	12.31	78.21
Jaú do Tocantins	363.13	4.40	12.84	75.38
Peixe	618.56	4.30	12.73	70.33
Sandolândia	239.06	3.90	6.89	89.40
Sucupira	245.11	4.20	7.45	86.57
Talismã	292.72	4.40	6.68	76.29
Total	-	-	-	-

Fonte: INEP/MEC; IBGE, Censo Demográfico (2010).

Indicadores Sócioeconômicos

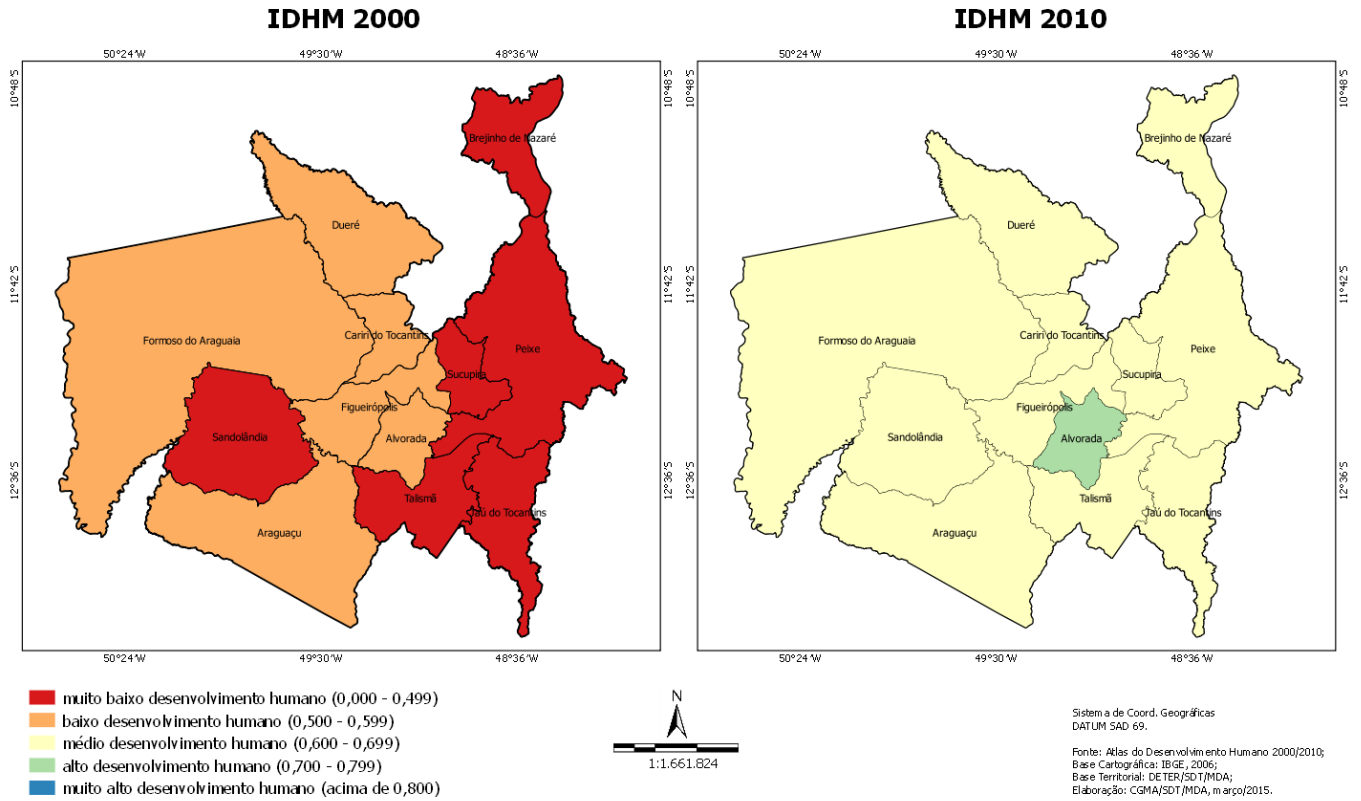
Município	IDHM		Índice de Gini	
	2000	2010	2000	2010
Alvorada	0.578	0.708	0.53	0.47
Araguaçu	0.542	0.675	0.56	0.49
Brejinho de Nazaré	0.487	0.686	0.64	0.55
Cariri do Tocantins	0.528	0.662	0.59	0.46
Dueré	0.500	0.679	0.56	0.56
Figueirópolis	0.553	0.689	0.54	0.52
Formoso do Araguaia	0.507	0.670	0.61	0.52
Jaú do Tocantins	0.471	0.662	0.55	0.64

Indicadores Sócioeconômicos

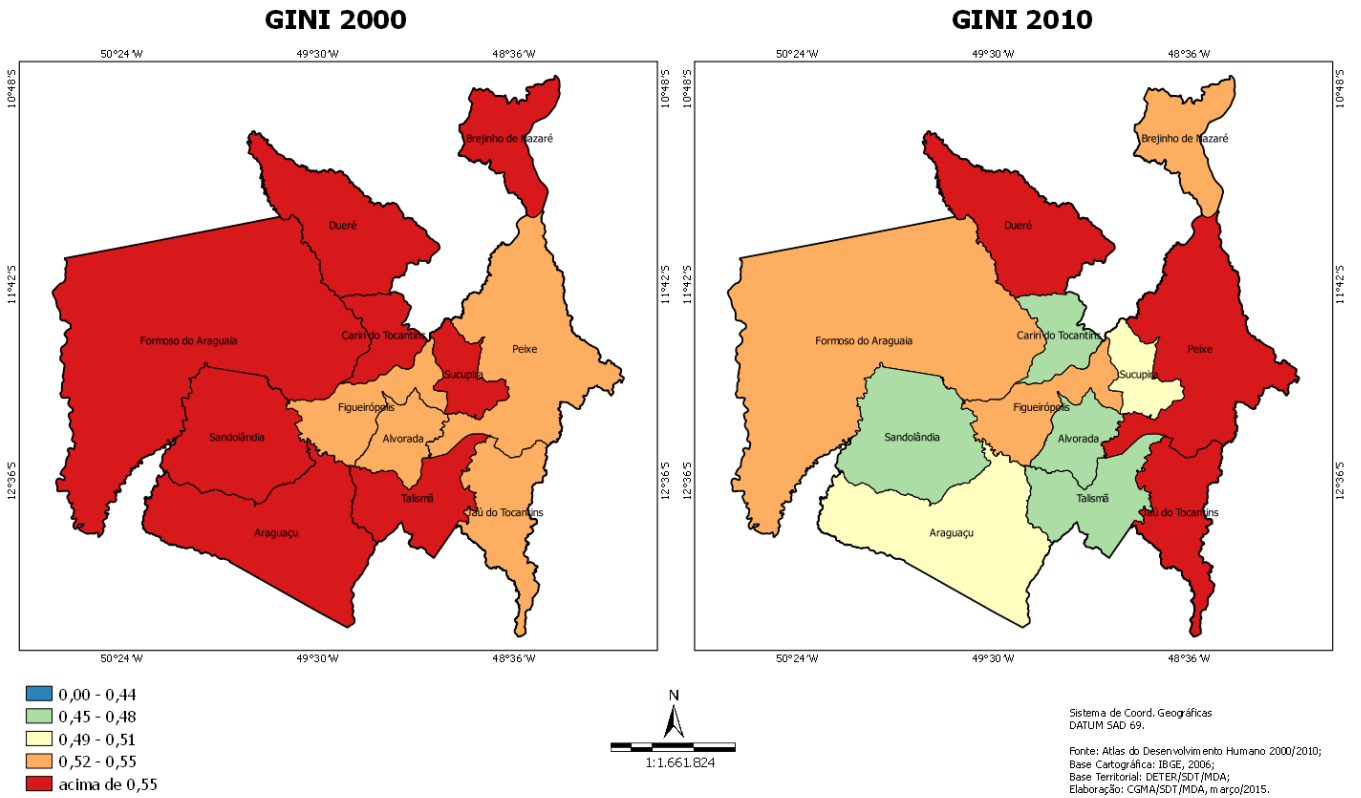
Município	IDHM		Índice de Gini	
	2000	2010	2000	2010
Peixe	0.482	0.674	0.54	0.62
Sandolândia	0.498	0.659	0.56	0.47
Sucupira	0.453	0.667	0.58	0.50
Talismã	0.481	0.654	0.69	0.48
Total	-	-	-	-

Fonte: IBGE, Censo Demográfico (2000); IBGE, Censo Demográfico (2010).

A seguir, mapa que compara o IDH dos Censos Demográficos do IBGE de 2000 e 2010.



No mapa a seguir, é possível observar a evolução comparativa do GINI considerando os Censos Demográficos do IBGE de 2000 e 2010.



Dados da Reforma Agrária

Município	Nº de Famílias Assentadas - Reforma Agrária	Número de Projetos - Reforma Agrária	Área Reformada - Reforma Agrária (em hectares)
Alvorada	0	0	0.00
Araguaçu	182	6	9,790.00
Brejinho de Nazaré	20	1	431.00
Cariri do Tocantins	202	2	5,976.00
Dueré	38	1	1,766.00
Figueirópolis	173	4	6,879.00
Formoso do Araguaia	998	7	79,742.00
Jaú do Tocantins	100	1	5,935.00
Peixe	504	3	41,972.00
Sandolândia	298	5	20,255.00
Sucupira	25	1	1,115.00
Talismã	266	5	13,702.00
Total	2,806	36	187,563.00

Fonte: DEA/INCRA (jan/2015).

Dados da Agricultura Familiar

Município	Nº de estabelecimentos da agricultura familiar	Pessoal ocupado na agricultura familiar	DAP - Pessoa Física
Alvorada	111	199	78
Araguaçu	525	931	571
Brejinho de Nazaré	166	446	224
Cariri do Tocantins	223	709	218
Dueré	228	527	104
Figueirópolis	182	333	261
Formoso do Araguaia	822	2,426	590
Jaú do Tocantins	439	784	479
Peixe	380	1,104	514
Sandolândia	427	1,164	262
Sucupira	114	235	54
Talismã	57	140	113
Total	3,674	8,998	3,468

Fonte: SAF/MDA (jan/2015); IBGE, Censo Agropecuário (2006).

Políticas Públicas para Agricultura Familiar

Município	ATER - Nº de Técnicos	Crédito Fundiário - Valores	PRONAF - Valores (R\$) (2013-2014)
Alvorada	0	0.00	266,279.42
Araguaçu	0	0.00	3,979,904.84
Brejinho de Nazaré	0	478,563.91	686,008.79
Cariri do Tocantins	0	0.00	466,397.36
Dueré	0	0.00	181,958.34
Figueirópolis	0	0.00	1,178,195.49
Formoso do Araguaia	0	0.00	1,133,119.55
Jaú do Tocantins	0	0.00	1,849,880.16
Peixe	2	0.00	3,335,456.06
Sandolândia	0	0.00	3,196,427.55
Sucupira	0	0.00	208,768.64
Talismã	0	0.00	804,692.40

Políticas Públicas para Agricultura Familiar

Município	ATER - Nº de Técnicos	Crédito Fundiário - Valores	PRONAF - Valores (R\$) (2013-2014)
Total	2	478,563.91	17,287,088.60

Fonte: Banco Central do Brasil (jan/2015); SIATER/MDA (jan/2015); SRAMDA (nov/2014).

Políticas Públicas

Município	Programa Bolsa Família - Famílias Beneficiadas	Programa Bolsa Família - Valor em R\$	PRONATEC - Matrículas acumuladas a partir de nov/2011	PAA - CONAB - Valor Total Proposta	PNAE - Aquisições (R\$) Previstas da Agricultura Familiar em 2012
Alvorada	718	120,341.00	111	0.00	10,620.00
Araguaçu	566	81,972.00	263	560,424.33	0.00
Brejinho de Nazaré	671	107,295.00	135	0.00	26,805.50
Cariri do Tocantins	401	69,501.00	132	0.00	0.00
Dueré	486	75,406.00	111	0.00	536.40
Figueirópolis	595	86,511.00	218	0.00	0.00
Formoso do Araguaia	1,830	293,030.00	385	0.00	49,810.00
Jaú do Tocantins	374	62,354.00	303	0.00	0.00
Peixe	1,206	179,196.00	106	0.00	0.00
Sandolândia	338	57,232.00	142	0.00	0.00
Sucupira	199	29,050.00	97	0.00	0.00
Talismã	264	42,526.00	194	0.00	0.00
Total	7,648	1,204,414.00	2,197	560,424.33	87,771.90

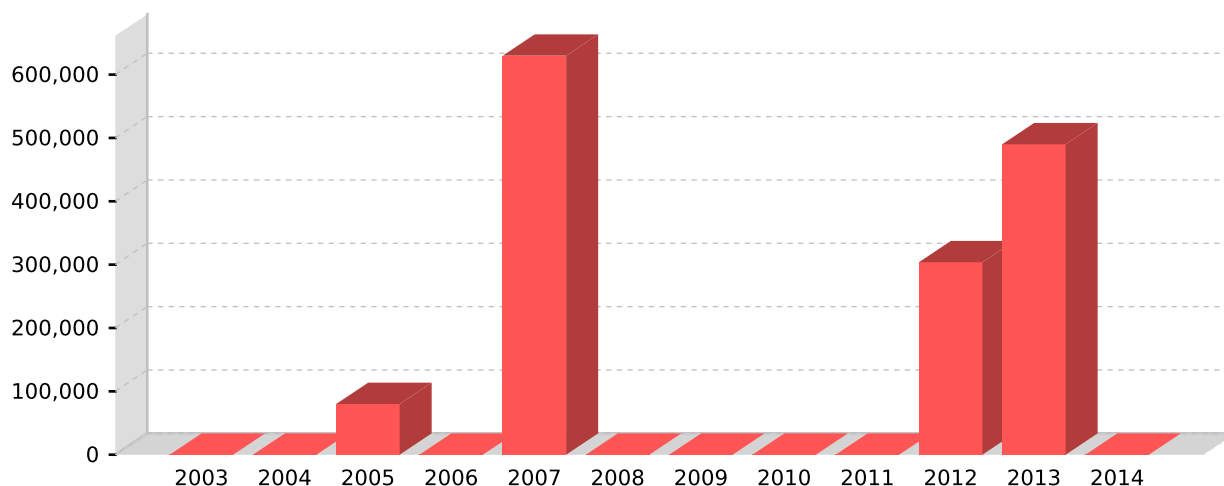
Fonte: PBSM/MDA (mar/2015); PBSM/MDA (fev/2015); PAA Data/SAGI/MDS (set/2014); FNDE (dez/2012).

Apoio à projetos de infraestrutura PROINF - 2003-2014

Ano	Nº Projetos	Valor
2003	0	0.00
2004	0	0.00
2005	1	80,000.00
2006	0	0.00
2007	5	629,800.00
2008	0	0.00
2009	0	0.00
2010	0	0.00
2011	0	0.00
2012	1	303,800.00
2013	1	490,000.00
2014	0	0.00
Total	8	1,503,600.00

Fonte: CEF (04/05/15); CGMA/SDT (jun/2015).

PROINF - Evolução de investimentos - 2003-2014



Fonte: CEF (04/05/15); CGMA/SDT (jun/2015).

PROINF - Projetos apoiados no Território - 2003-2014

Ano	Cód.Op	Proponente	município	Objeto	Valor	Sit. Contrato	Sit. Obra
2005	0175540	PM FORMOSO	Formoso do Araguaia	AQUISICAO DE PATRULHA MECANIZADA	80,000.00	EM SITUACAO NORMAL	CONCLUIDA
2007	0240540	PM JAU TOCANTIN	Jaú do Tocantins	AQUISICAO DE TRATOR AGRICOLA, GRADE ARADORA, CARRETA, LAMINA E ROCADORA	149,800.00	EM SITUACAO NORMAL	CONCLUIDA
2007	0239349	PM SANDOLANDIA	Sandolândia	IMPLANTACAO DE ESTRADAS VICINAIS COM OBRA DE ARTES E PONTES DE MADEIRA COM BASE DE CONCRETO NO PROJ DE ASSENT TAUARI	220,000.00	EM SITUACAO NORMAL	CONCLUIDA
2007	0245688	PM FIGUEIROPOLI	Figueirópolis	FORTALECIMENTO CAPACIDADE PRODUTIVA	100,000.00	EM SITUACAO NORMAL	CONCLUIDA
2007	0235776	PM TALISMA	Talismã	CONSTRUCAO DE 01 BUEIRO, AQUISICAO DE 02 GRADE ARADORA, 02 CARRETA AGRICOLA, 01 PLANTADEIRA, 06 MICROS E 02 IMPRESSORAS	80,000.00	EM SITUACAO NORMAL	CONCLUIDA
2007	0239348	PM ARAGUACU	Araguaçu	AQUISICAO DE TRATOR	80,000.00	EM SITUACAO NORMAL	CONCLUIDA
2012	1001323	PM TALISMA	Talismã	Apoiar a implementacao e expansao dos investimentos que beneficiem coletivamente os agricultores familiares com a aquisi	303,800.00	EM SITUACAO NORMAL	PARALISADA
2013	1011509	PM ARAGUACU	Araguaçu	CONSTRUCAO DE PONTE SOBRE O RIO PIAU NO MUNICIPIO DE ARAGUACU.	490,000.00	EM SITUACAO NORMAL	NAO INICIADA

Fonte: CEF (04/05/15); CGMA/SDT (jun/2015).