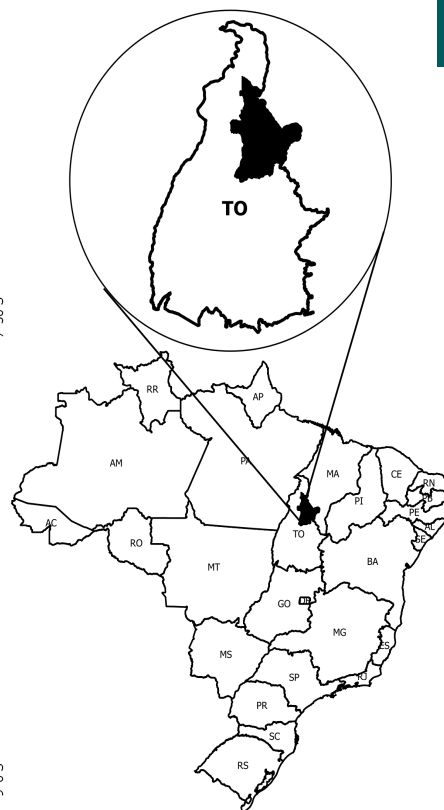
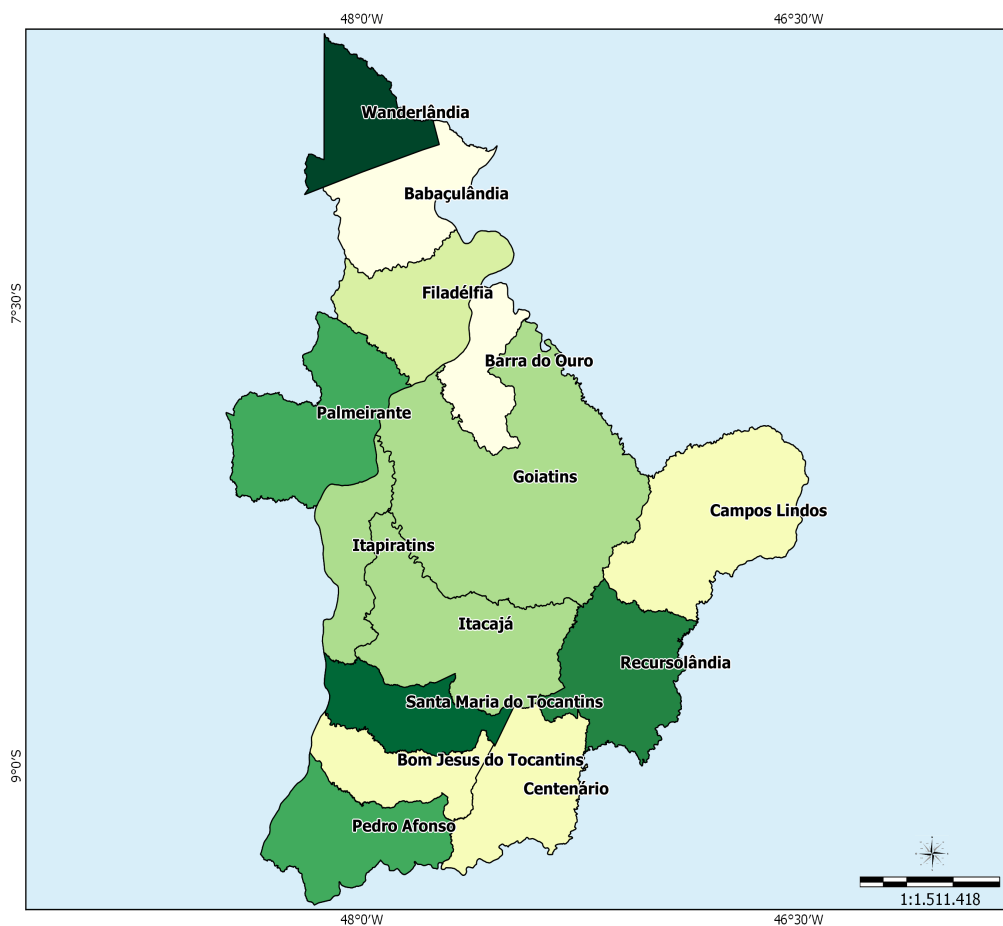


Nordeste de Tocantins - TO

O Território Rural Nordeste de Tocantins - TO está localizado na região Norte e é composto por 14 municípios: Babaçulândia, Barra do Ouro, Bom Jesus do Tocantins, Campos Lindos, Centenário, Filadélfia, Goiatins, Itacajá, Itapiratins, Palmeirante, Pedro Afonso, Recursolândia, Santa Maria do Tocantins e Wanderlândia.



Sistema de Coord. Geográficas
DATUM SAD 69.

Fonte:
Base Cartográfica: IBGE, 2006;
Base Territorial: DETER/SDT/MDA;
Elaboração: CGMA/SDT/MDA, março/2015.

Dados Básicos do Território

Variável	Valor
Área (em Km ²)	31.766,26
População Total (hab.)	94.361
População Urbana (hab.)	54.463
População Rural (hab.)	39.898
Nº de Famílias Assentadas - Reforma Agrária	888
Número de Projetos - Reforma Agrária	27
Área Reformada - Reforma Agrária (em hectares)	57.095
Nº de estabelecimentos da agricultura familiar	5.131
Pessoal ocupado na agricultura familiar	15.572
Número de Pescadores	0

Fonte: IBGE, Censo Demográfico (2010); INCRA (2014); Atlas do Desenvolvimento Humano (2014); Índice de Desenvolvimento Humano/PNUD (2014).

Dados Demográficos

Município	Área (em Km²)	2000			2010		
		População Total (hab.)	População Urbana (hab.)	População Rural (hab.)	População Total (hab.)	População Urbana (hab.)	População Rural (hab.)
Babaçulândia	1,788.46	10,322	4,234	6,088	10,424	4,929	5,495
Barra do Ouro	1,106.35	3,575	1,397	2,178	4,123	2,186	1,937
Bom Jesus do Tocantins	1,332.67	2,323	1,130	1,193	3,768	2,826	942
Campos Lindos	3,240.18	5,630	2,205	3,425	8,139	4,819	3,320
Centenário	1,954.70	2,164	760	1,404	2,566	1,504	1,062
Filadélfia	1,988.08	8,226	4,037	4,189	8,505	5,538	2,967
Goiatins	6,408.60	11,016	4,244	6,772	12,064	4,949	7,115
Itacajá	3,051.36	6,792	3,603	3,189	7,104	4,273	2,831
Itapiratins	1,243.96	3,273	1,161	2,112	3,532	1,914	1,618
Palmeirante	2,640.82	3,610	1,302	2,308	4,954	1,926	3,028
Pedro Afonso	2,010.90	9,028	7,328	1,700	11,539	10,016	1,523
Recursolândia	2,216.66	3,129	1,256	1,873	3,768	1,990	1,778
Santa Maria do Tocantins	1,410.46	2,223	1,031	1,192	2,894	1,725	1,169
Wanderlândia	1,373.06	10,249	5,265	4,984	10,981	5,868	5,113
Total	31,766.26	81,560	38,953	42,607	94,361	54,463	39,898

Fonte: IBGE, Censo Demográfico (2000); IBGE, Censo Demográfico (2010).

Ao observar os dados coletados no Censo Demográfico 2000 e 2010, nota-se o aumento da população total que passou de 81.560 em 2000 para 94.361 em 2010, uma variação de 15,70%. Com relação à população rural, houve uma redução de 6,36%.

Indicadores Sócioeconômicos

Município	Renda per capita - 2010 (em R\$)	IDEB	% de extremamente pobres	% vulneráveis à pobreza
Babaçulândia	324.56	3.60	15.11	83.83
Barra do Ouro	278.00	3.80	28.37	73.23
Bom Jesus do Tocantins	347.03	4.70	10.31	76.82
Campos Lindos	241.70	3.80	31.11	94.29
Centenário	447.52	3.90	30.56	78.89
Filadélfia	498.31	3.60	19.95	68.96
Goiatins	329.64	4.20	37.47	78.45
Itacajá	288.55	4.20	25.42	88.98
Itapiratins	281.62	4.40	13.87	85.23
Palmeirante	1,087.35	4.20	27.94	43.04
Pedro Afonso	380.41	5.00	4.10	83.99
Recursolândia	380.52	3.50	46.78	74.62
Santa Maria do Tocantins	342.15	4.40	15.29	73.81
Wanderlândia	337.79	4.50	8.79	66.30
Total	-	-	-	-

Fonte: INEP/MEC; IBGE, Censo Demográfico (2010).

Indicadores Sócioeconômicos

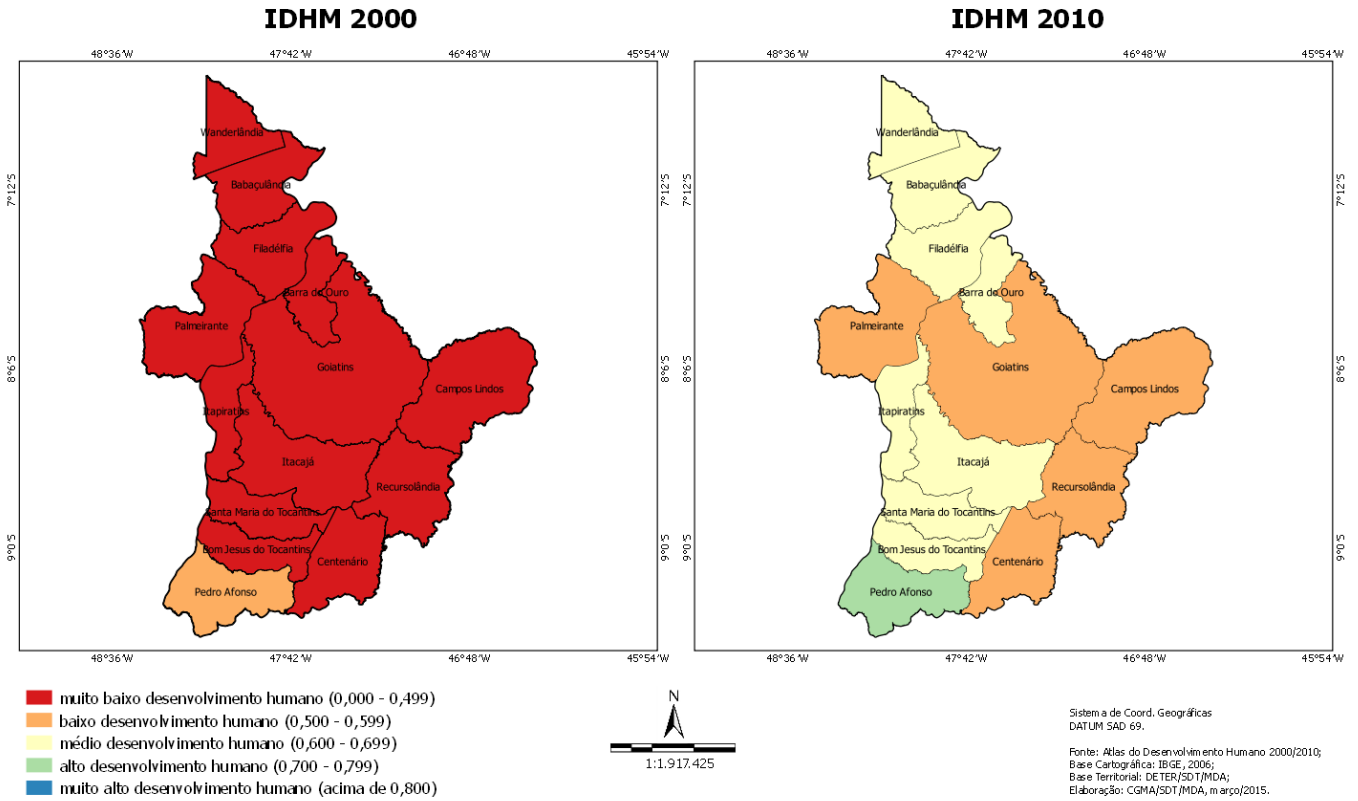
Município	IDHM		Índice de Gini	
	2000	2010	2000	2010
Babaçulândia	0.397	0.642	0.56	0.49
Barra do Ouro	0.360	0.603	0.62	0.55
Bom Jesus do Tocantins	0.396	0.660	0.64	0.50
Campos Lindos	0.343	0.544	0.70	0.67

Indicadores Sócioeconômicos

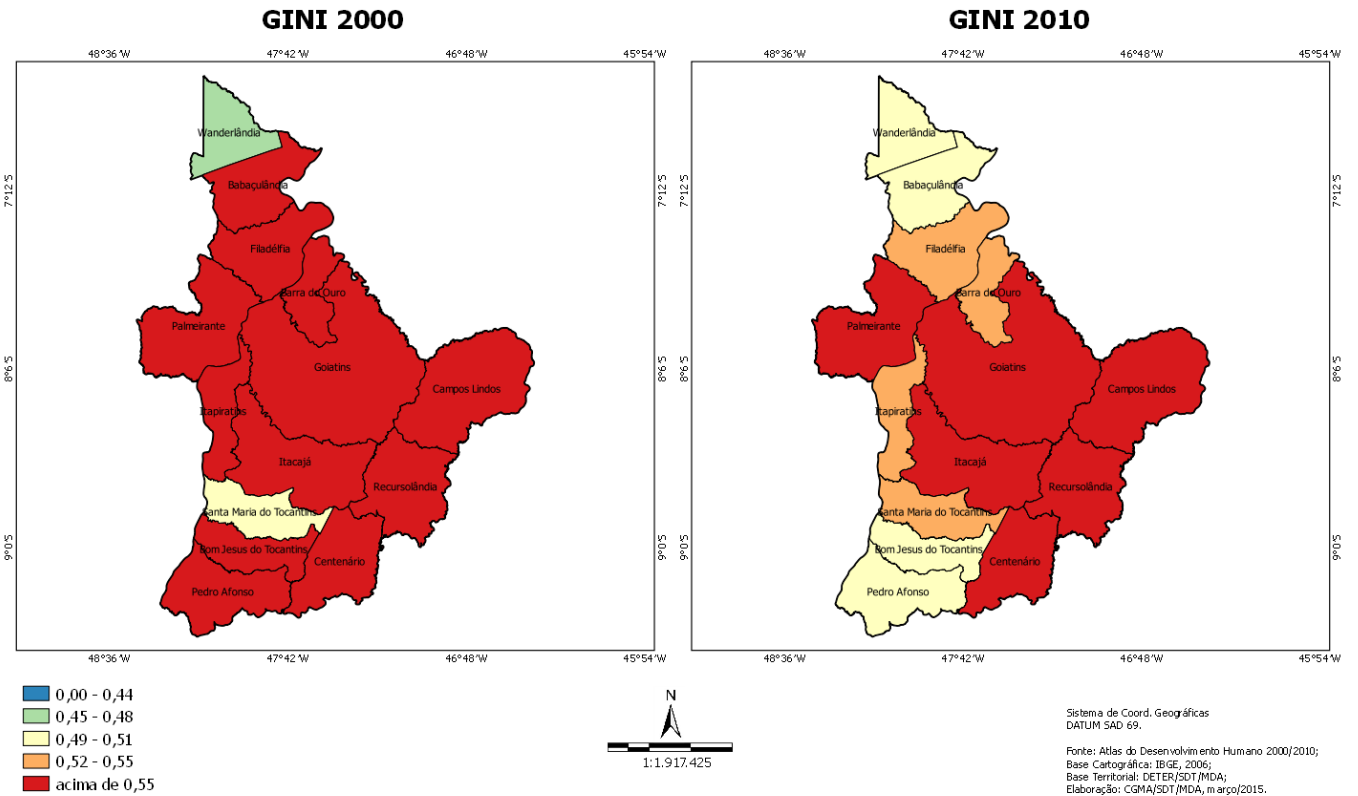
Município	IDHM		Índice de Gini	
	2000	2010	2000	2010
Centenário	0.407	0.569	0.62	0.63
Filadélfia	0.447	0.621	0.60	0.54
Goiatins	0.347	0.576	0.73	0.61
Itacajá	0.426	0.612	0.61	0.58
Itapiratins	0.382	0.601	0.67	0.52
Palmeirante	0.326	0.571	0.62	0.57
Pedro Afonso	0.546	0.732	0.59	0.50
Recursolândia	0.330	0.500	0.66	0.64
Santa Maria do Tocantins	0.412	0.634	0.50	0.53
Wanderlândia	0.474	0.638	0.46	0.51
Total	-	-	-	-

Fonte: IBGE, Censo Demográfico (2000); IBGE, Censo Demográfico (2010).

A seguir, mapa que compara o IDH dos Censos Demográficos do IBGE de 2000 e 2010.



No mapa a seguir, é possível observar a evolução comparativa do GINI considerando os Censos Demográficos do IBGE de 2000 e 2010.



Dados da Reforma Agrária

Município	Nº de Famílias Assentadas - Reforma Agrária	Número de Projetos - Reforma Agrária	Área Reformada - Reforma Agrária (em hectares)
Babaçulândia	114	5	9,023.00
Barra do Ouro	0	0	0.00
Bom Jesus do Tocantins	0	0	0.00
Campos Lindos	0	0	0.00
Centenário	0	0	0.00
Filadélfia	99	6	4,566.00
Goiatins	0	0	0.00
Itacajá	0	0	0.00
Itapiratins	0	0	0.00
Palmeirante	288	9	17,265.00
Pedro Afonso	43	1	7,628.00
Recursolândia	86	1	6,301.00
Santa Maria do Tocantins	46	2	2,945.00
Wanderlândia	212	3	9,367.00
Total	888	27	57,095.00

Fonte: DEA/INCRA (jan/2015).

Dados da Agricultura Familiar

Município	Nº de estabelecimentos da agricultura familiar	Pessoal ocupado na agricultura familiar	DAP - Pessoa Física
Babaçulândia	817	2,541	583
Barra do Ouro	172	599	187
Bom Jesus do Tocantins	110	356	123
Campos Lindos	318	1,090	816
Centenário	249	722	124
Filadélfia	476	1,777	946
Goiatins	561	1,674	913
Itacajá	414	1,019	407
Itapiratins	323	904	979
Palmeirante	491	1,241	780
Pedro Afonso	187	476	171
Recursolândia	315	1,019	332
Santa Maria do Tocantins	173	612	144
Wanderlândia	525	1,542	401
Total	5,131	15,572	6,906

Fonte: SAF/MDA (jan/2015); IBGE, Censo Agropecuário (2006).

Políticas Públicas para Agricultura Familiar

Município	ATER - Nº de Técnicos	Crédito Fundiário - Valores	PRONAF - Valores (R\$) (2013-2014)
Babaçulândia	4	319,986.76	1,256,624.95
Barra do Ouro	2	1,751,793.59	244,536.55
Bom Jesus do Tocantins	0	1,103,561.78	97,287.19
Campos Lindos	3	0.00	6,148,496.35
Centenário	0	687,547.34	257,225.65
Filadélfia	5	437,072.37	4,247,856.18
Goiatins	17	6,734,350.46	3,027,426.77
Itacajá	4	2,616,500.00	620,096.41

Políticas Públicas para Agricultura Familiar

Município	ATER - Nº de Técnicos	Crédito Fundiário - Valores	PRONAF - Valores (R\$) (2013-2014)
Itapiratins	4	0.00	2,685,136.42
Palmeirante	5	1,861,234.11	3,325,169.22
Pedro Afonso	0	715,561.57	161,195.15
Recursolândia	6	391,590.00	766,996.43
Santa Maria do Tocantins	0	1,845,323.25	136,478.55
Wanderlândia	0	621,800.00	1,816,644.50
Total	50	19,086,321.23	24,791,170.32

Fonte: Banco Central do Brasil (jan/2015); SIATER/MDA (jan/2015); SRAMDA (nov/2014).

Políticas Públicas

Município	Programa Bolsa Família - Famílias Beneficiadas	Programa Bolsa Família - Valor em R\$	PRONATEC - Matrículas acumuladas a partir de nov/2011	PAA - CONAB - Valor Total Proposta	PNAE - Aquisições (R\$) Previstas da Agricultura Familiar em 2012
Babaçulândia	1,166	217,466.00	164	0.00	22,219.10
Barra do Ouro	580	125,336.00	152	0.00	0.00
Bom Jesus do Tocantins	481	98,119.00	0	0.00	0.00
Campos Lindos	1,069	216,343.00	148	0.00	0.00
Centenário	306	66,145.00	0	0.00	0.00
Filadélfia	1,186	221,855.00	82	0.00	0.00
Goiatins	1,868	391,558.00	60	0.00	15,919.40
Itacajá	1,074	253,261.00	20	0.00	5,909.20
Itapiratins	541	78,313.00	30	0.00	1,029.00
Palmeirante	772	155,031.00	145	0.00	0.00
Pedro Afonso	903	145,883.00	191	0.00	0.00
Recursolândia	548	133,807.00	32	0.00	0.00
Santa Maria do Tocantins	336	68,348.00	189	0.00	0.00
Wanderlândia	1,289	219,428.00	281	0.00	0.00
Total	12,119	2,390,893.00	1,494	0.00	45,076.70

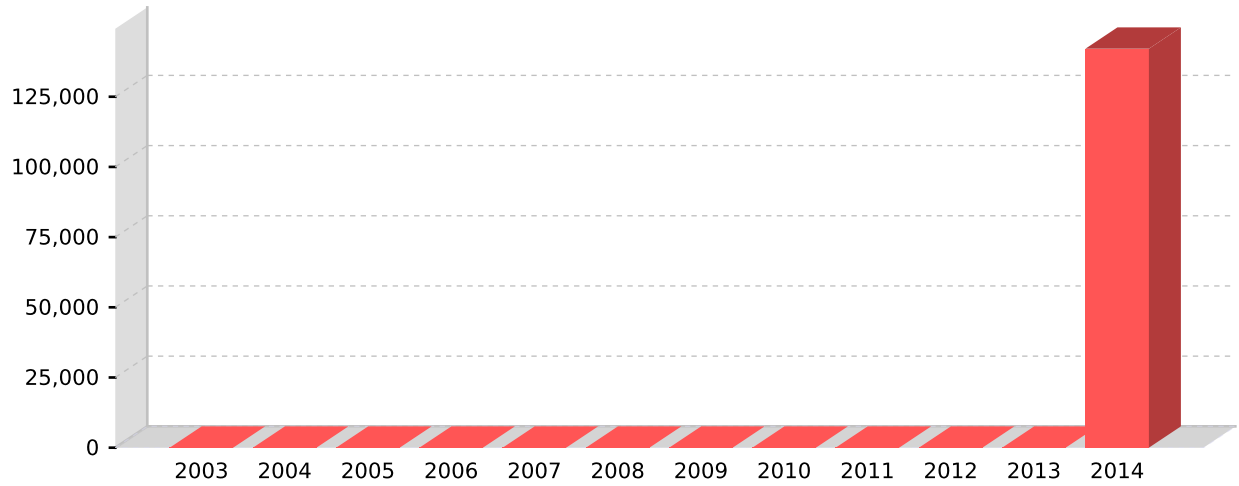
Fonte: PBSM/MDA (mar/2015); PBSM/MDA (fev/2015); PAA Data/SAGI/MDS (set/2014); FNDE (dez/2012).

Apoio à projetos de infraestrutura PROINF - 2003-2014

Ano	Nº Projetos	Valor
2003	0	0.00
2004	0	0.00
2005	0	0.00
2006	0	0.00
2007	0	0.00
2008	0	0.00
2009	0	0.00
2010	0	0.00
2011	0	0.00
2012	0	0.00
2013	0	0.00
2014	1	142,100.00
Total	1	142,100.00

Fonte: CEF (04/05/15); CGMA/SDT (jun/2015).

PROINF - Evolução de investimentos - 2003-2014



Fonte: CEF (04/05/15); CGMA/SDT (jun/2015).

PROINF - Projetos apoiados no Território - 2003-2014

Ano	Cód.Op	Proponente	município	Objeto	Valor	Sit. Contrato	Sit. Obra
2014	1021944	PM STA MARIA	Santa Maria do Tocantins	Aquisicao de Veiculo e Equipamentos Agricolas para facilitar a producao e a escoacao dos produtos e Cereais da regioao.	142,100.00	CONTRATADA COM CLAUSULA SUSPENSIVA	NAO INICIADA

Fonte: CEF (04/05/15); CGMA/SDT (jun/2015).