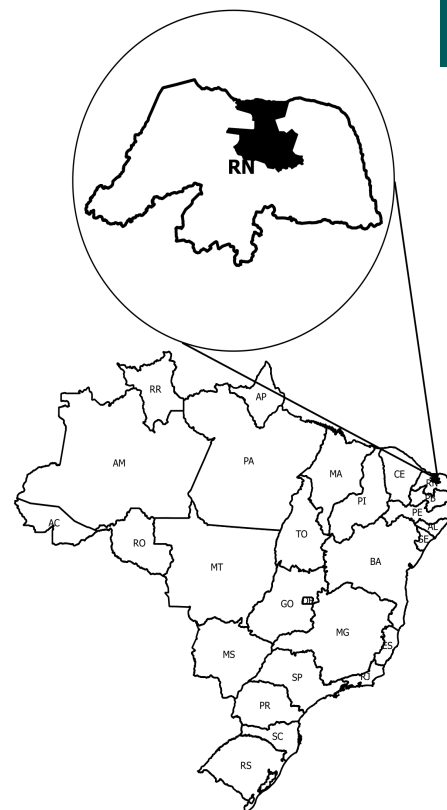
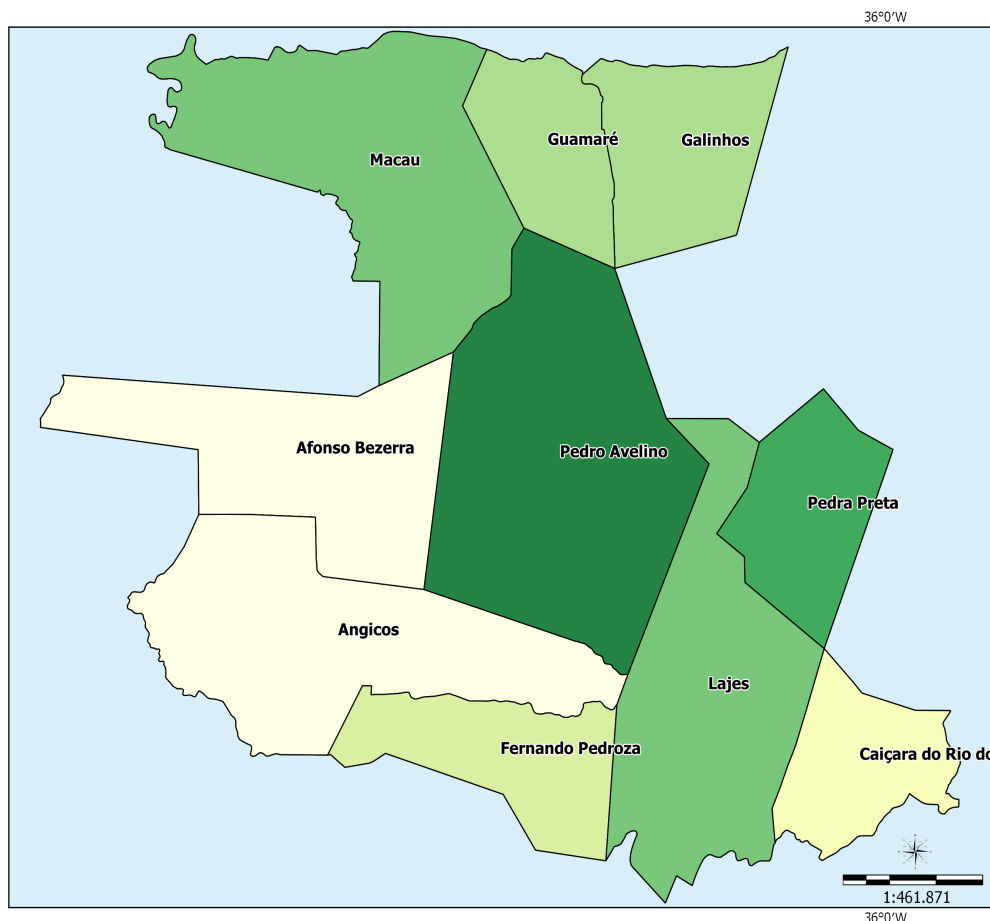


Sertão Central Cabugi e Litoral Norte - RN

O Território Rural Sertão Central Cabugi e Litoral Norte - RN está localizado na região Nordeste e é composto por 10 municípios: Afonso Bezerra, Angicos, Caiçara do Rio do Vento, Fernando Pedroza, Galinhos, Guararé, Lajes, Macau, Pedra Preta e Pedro Avelino.



Sistema de Coord. Geográficas
DATUM SAD 69.

Fonte:
Base Cartográfica: IBGE, 2006;
Base Territorial: DETER/SDT/MDA;
Elaboração: CGMA/SDT/MDA, março/2015.

Dados Básicos do Território

Variável	Valor
Área (em Km ²)	5.215,17
População Total (hab.)	92.214
População Urbana (hab.)	61.596
População Rural (hab.)	30.618
Nº de Famílias Assentadas - Reforma Agrária	1.800
Número de Projetos - Reforma Agrária	19
Área Reformada - Reforma Agrária (em hectares)	41.421
Nº de estabelecimentos da agricultura familiar	2.416
Pessoal ocupado na agricultura familiar	6.293
Número de Pescadores	0

Fonte: IBGE, Censo Demográfico (2010); INCRA (2014); Atlas do Desenvolvimento Humano (2014); Índice de Desenvolvimento Humano/PNUD (2014).

Dados Demográficos

Município	Área (em Km²)	2000			2010		
		População Total (hab.)	População Urbana (hab.)	População Rural (hab.)	População Total (hab.)	População Urbana (hab.)	População Rural (hab.)
Afonso Bezerra	576.18	10,865	6,501	4,364	10,844	5,759	5,085
Angicos	741.58	11,611	9,377	2,234	11,549	10,085	1,464
Caiçara do Rio do Vento	261.19	2,866	1,921	945	3,308	2,526	782
Fernando Pedroza	322.63	2,652	2,295	357	2,854	2,437	417
Galinhos	342.22	1,762	998	764	2,159	1,238	921
Guamaré	258.96	8,146	3,593	4,553	12,404	4,407	7,997
Lajes	676.62	9,396	7,967	1,429	10,381	8,068	2,313
Macau	788.04	25,709	18,620	7,089	28,954	21,966	6,988
Pedra Preta	294.99	2,850	748	2,102	2,590	990	1,600
Pedro Avelino	952.76	8,014	5,045	2,969	7,171	4,120	3,051
Total	5,215.17	83,871	57,065	26,806	92,214	61,596	30,618

Fonte: IBGE, Censo Demográfico (2000); IBGE, Censo Demográfico (2010).

Ao observar os dados coletados no Censo Demográfico 2000 e 2010, nota-se o aumento da população total que passou de 83.871 em 2000 para 92.214 em 2010, uma variação de 9,95%. Com relação à população rural, houve um acréscimo de 14,22%.

Indicadores Sócioeconômicos

Município	Renda per capita - 2010 (em R\$)	IDEB	% de extremamente pobres	% vulneráveis à pobreza
Afonso Bezerra	432.38	3.50	21.79	73.62
Angicos	447.67	4.20	11.04	68.75
Caiçara do Rio do Vento	280.53	3.10	23.06	85.83
Fernando Pedroza	298.60	3.00	25.87	80.36
Galinhos	269.48	null	21.02	85.68
Guamaré	410.84	4.00	8.72	73.59
Lajes	258.98	3.60	14.48	78.95
Macau	363.97	3.10	7.58	76.85
Pedra Preta	210.52	3.00	28.70	85.61
Pedro Avelino	216.30	3.50	17.93	92.01
Total	-	-	-	-

Fonte: INEP/MEC; IBGE, Censo Demográfico (2010).

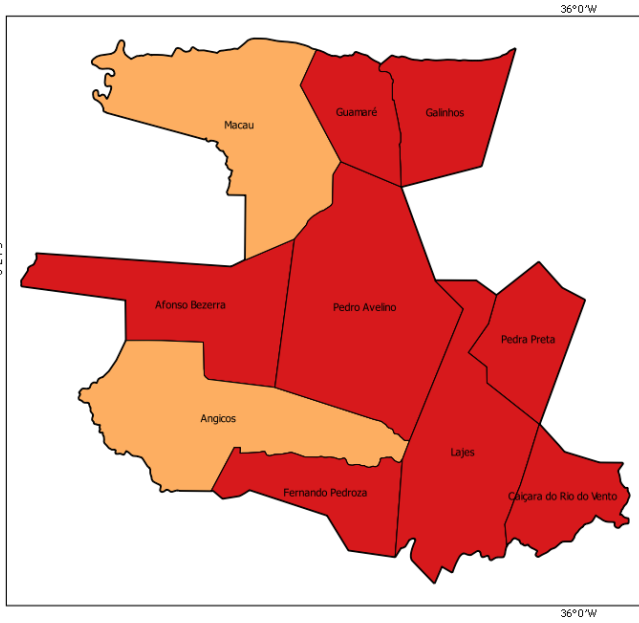
Indicadores Sócioeconômicos

Município	IDHM		Índice de Gini	
	2000	2010	2000	2010
Afonso Bezerra	0.456	0.585	0.57	0.53
Angicos	0.528	0.624	0.58	0.51
Caiçara do Rio do Vento	0.428	0.587	0.55	0.49
Fernando Pedroza	0.476	0.597	0.58	0.55
Galinhos	0.417	0.564	0.61	0.57
Guamaré	0.444	0.626	0.49	0.51
Lajes	0.486	0.624	0.51	0.49
Macau	0.556	0.665	0.48	0.50
Pedra Preta	0.388	0.558	0.64	0.56
Pedro Avelino	0.469	0.583	0.64	0.52
Total	-	-	-	-

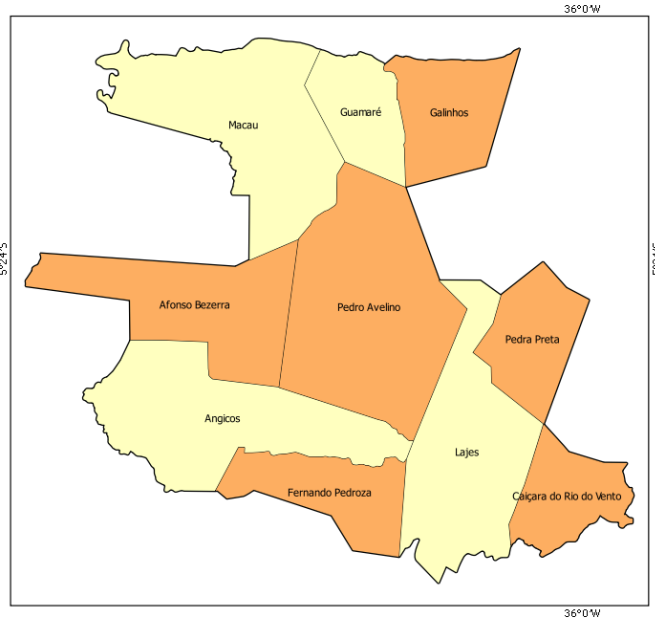
Fonte: IBGE, Censo Demográfico (2000); IBGE, Censo Demográfico (2010).

A seguir, mapa que compara o IDH dos Censos Demográficos do IBGE de 2000 e 2010.

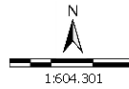
IDHM 2000



IDHM 2010



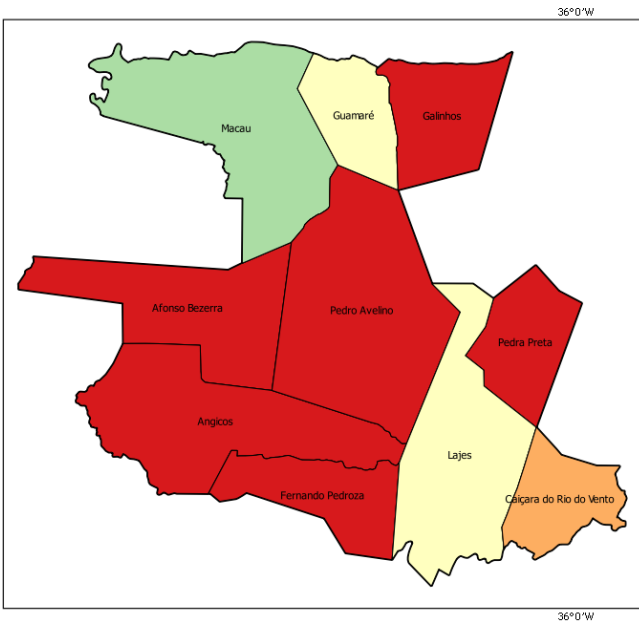
- muito baixo desenvolvimento humano (0,000 - 0,499)
- baixo desenvolvimento humano (0,500 - 0,599)
- médio desenvolvimento humano (0,600 - 0,699)
- alto desenvolvimento humano (0,700 - 0,799)
- muito alto desenvolvimento humano (acima de 0,800)



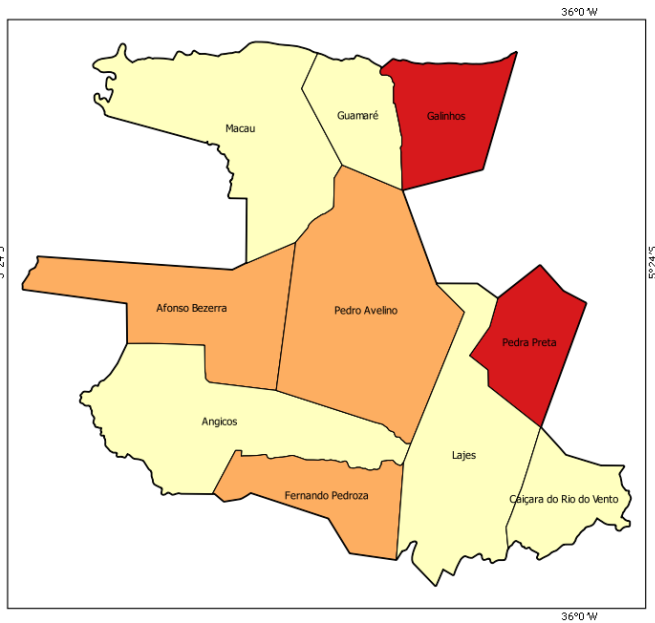
Sistema de Coord. Geográficas
DATUM SAD 69.
Fonte: Atlas do Desenvolvimento Humano 2000/2010;
Base Cartográfica: IBGE, 2006;
Base Territorial: DETER/SDT/MDA;
Elaboração: CGMA/SDT/MDA, março/2015.

No mapa a seguir, é possível observar a evolução comparativa do GINI considerando os Censos Demográficos do IBGE de 2000 e 2010.

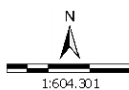
GINI 2000



GINI 2010



- 0,00 - 0,44
- 0,45 - 0,48
- 0,49 - 0,51
- 0,52 - 0,55
- acima de 0,55



Sistema de Coord. Geográficas
DATUM SAD 69.
Fonte: Atlas do Desenvolvimento Humano 2000/2010;
Base Cartográfica: IBGE, 2006;
Base Territorial: DETER/SDT/MDA;
Elaboração: CGMA/SDT/MDA, março/2015.

Dados da Reforma Agrária

Município	Nº de Famílias Assentadas - Reforma Agrária	Número de Projetos - Reforma Agrária	Área Reformada - Reforma Agrária (em hectares)
Afonso Bezerra	560	2	4,387.00
Angicos	45	1	1,259.00
Caiçara do Rio do Vento	0	0	0.00
Fernando Pedroza	0	0	0.00
Galinhos	101	1	2,430.00
Guamaré	238	4	6,446.00
Lajes	220	2	5,467.00
Macau	183	3	5,946.00
Pedra Preta	150	1	5,972.00
Pedro Avelino	303	5	9,514.00
Total	1,800	19	41,421.00

Fonte: DEA/INCRA (jan/2015).

Dados da Agricultura Familiar

Município	Nº de estabelecimentos da agricultura familiar	Pessoal ocupado na agricultura familiar	DAP - Pessoa Física
Afonso Bezerra	754	1,920	1,080
Angicos	125	260	472
Caiçara do Rio do Vento	220	978	448
Fernando Pedroza	25	46	215
Galinhos	3	6	162
Guamaré	148	436	378
Lajes	303	695	672
Macau	68	204	558
Pedra Preta	261	615	518
Pedro Avelino	509	1,133	1,354
Total	2,416	6,293	5,857

Fonte: SAF/MDA (jan/2015); IBGE, Censo Agropecuário (2006).

Políticas Públicas para Agricultura Familiar

Município	ATER - Nº de Técnicos	Crédito Fundiário - Valores	PRONAF - Valores (R\$) (2013-2014)
Afonso Bezerra	3	2,800,125.87	2,298,609.85
Angicos	0	918,068.62	411,180.51
Caiçara do Rio do Vento	1	133,250.00	603,351.24
Fernando Pedroza	2	575,196.07	158,205.84
Galinhos	0	0.00	219,231.89
Guamaré	0	0.00	487,309.14
Lajes	1	498,648.80	499,232.69
Macau	1	0.00	458,591.13
Pedra Preta	2	101,280.00	178,358.60
Pedro Avelino	4	511,088.59	1,070,849.75
Total	14	5,537,657.95	6,384,920.64

Fonte: Banco Central do Brasil (jan/2015); SIATER/MDA (jan/2015); SRA/MDA (nov/2014).

Políticas Públicas

Município	Programa Bolsa Família - Famílias	Programa Bolsa Família - Valor em R\$	PRONATEC - Matrículas acumuladas	PAA - CONAB - Valor Total Proposta	PNAE - Aquisições (R\$)
-----------	-----------------------------------	---------------------------------------	----------------------------------	------------------------------------	-------------------------

	Beneficiadas		a partir de nov/2011		Previsões da Agricultura Familiar em 2012
Afonso Bezerra	1,958	255,690.00	449	0.00	0.00
Angicos	1,804	344,123.00	208	0.00	0.00
Caiçara do Rio do Vento	570	142,099.00	501	0.00	0.00
Fernando Pedroza	535	78,376.00	299	0.00	0.00
Galinhos	318	49,173.00	0	0.00	0.00
Guamaré	1,650	356,780.00	528	0.00	0.00
Lajes	1,611	254,862.00	747	0.00	8,038.00
Macau	3,283	416,820.00	1,000	0.00	0.00
Pedra Preta	495	90,404.00	304	0.00	0.00
Pedro Avelino	1,166	193,575.00	1,070	0.00	15,193.60
Total	13,390	2,181,902.00	5,106	0.00	23,231.60

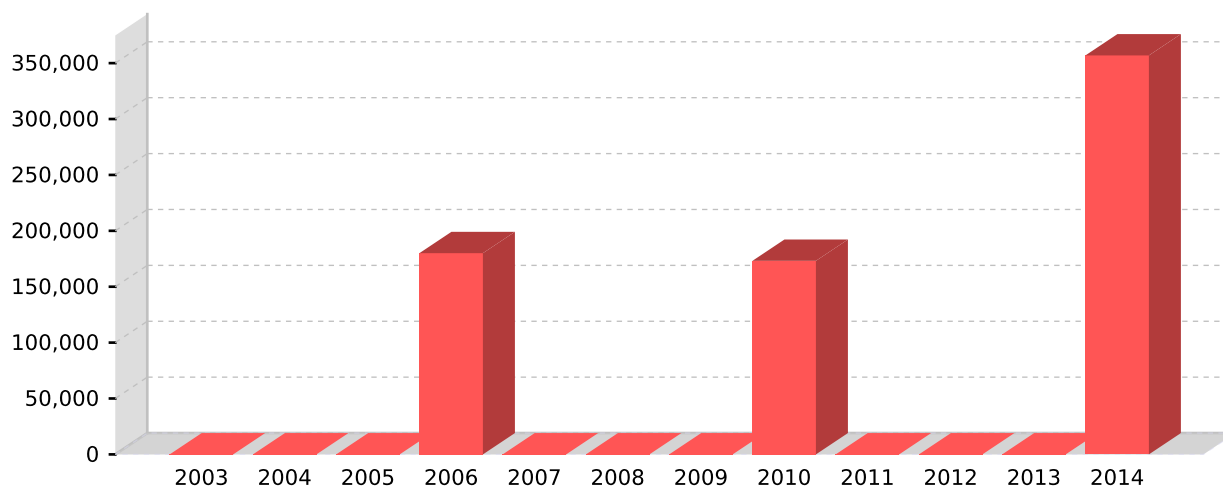
Fonte: PBSM/MDA (mar/2015); PBSM/MDA (fev/2015); PAA Data/SAGI/MDS (set/2014); FNDE (dez/2012).

Apoio à projetos de infraestrutura PROINF - 2003-2014

Ano	Nº Projetos	Valor
2003	0	0.00
2004	0	0.00
2005	0	0.00
2006	1	180,000.00
2007	0	0.00
2008	0	0.00
2009	0	0.00
2010	1	173,129.85
2011	0	0.00
2012	0	0.00
2013	0	0.00
2014	1	356,901.30
Total	3	710,031.15

Fonte: CEF (04/05/15); CGMA/SDT (jun/2015).

PROINF - Evolução de investimentos - 2003-2014



Fonte: CEF (04/05/15); CGMA/SDT (jun/2015).

PROINF - Projetos apoiados no Território - 2003-2014

Ano	Cód.Op	Proponente	município	Objeto	Valor	Sit.Contrato	Sit.Obra
2006	0203293	PM A. BEZERRA	Afonso Bezerra	CONSTRUCAO E AQUISICAO DE EQUIPAMENTOS DE UNIDADE DE BENEFI-AMENTO DE CARNE	180,000.00	EM SITUACAO NORMAL	CONCLUIDA
2010	0326489	EMATER-RN	Angicos	AQUISICAO DE MAQUINAS E EQUIPAMENTOS PARA QUEIJEIRA DE LEITENO MUNICIPIO DE ANGICOS/RN	173,129.85	EM SITUACAO NORMAL	CONCLUIDA
2014	1021720	PM LAJES - RN	Lajes	Apoiar a comercializacao dos produtos oriundos da agricultura familiar do municipio de Lajes, garantindo condicoes adequ	356,901.30	CONTRATADA COM CLAUSULA SUSPENSIVA	NAO INICIADA

Fonte: CEF (04/05/15); CGMA/SDT (jun/2015).