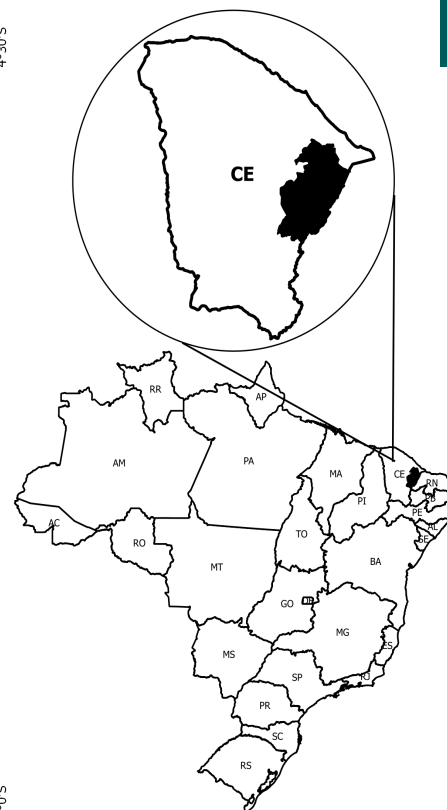
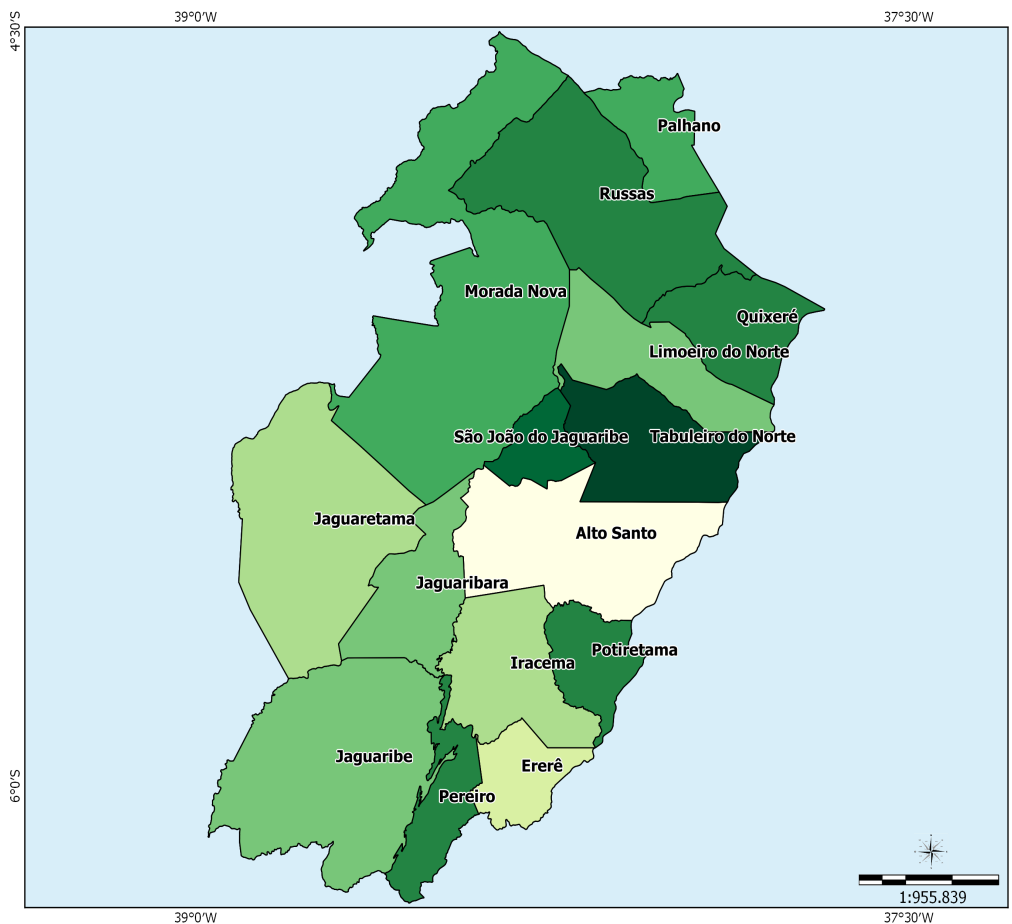




## Vale do Jaguaribe - CE

O Território Rural Vale do Jaguaribe - CE está localizado na região Nordeste e é composto por 15 municípios: Alto Santo, Ererê, Iracema, Jaguaretama, Jaguaribara, Jaguaribe, Limoeiro do Norte, Morada Nova, Palhano, Pereiro, Potiretama, Quixerê, Russas, São João do Jaguaribe e Tabuleiro do Norte.



Sistema de Coord. Geográficas  
DATUM SAD 69.

Fonte:  
Base Cartográfica: IBGE, 2006;  
Base Territorial: DETER/SDT/MDA;  
Elaboração: CGMA/SDT/MDA, março/2015.

### Dados Básicos do Território

Variável	Valor
Área (em Km <sup>2</sup> )	15.006,79
População Total (hab.)	375.019
População Urbana (hab.)	219.659
População Rural (hab.)	155.360
Nº de Famílias Assentadas - Reforma Agrária	2.122
Número de Projetos - Reforma Agrária	51
Área Reformada - Reforma Agrária (em hectares)	99.442
Nº de estabelecimentos da agricultura familiar	24.606
Pessoal ocupado na agricultura familiar	68.748
Número de Pescadores	0

Fonte: IBGE, Censo Demográfico (2010); INCRA (2014); Atlas do Desenvolvimento Humano (2014); Índice de Desenvolvimento Humano/PNUD (2014).

**Dados Demográficos**

Município	Área (em Km²)	2000			2010		
		População Total (hab.)	População Urbana (hab.)	População Rural (hab.)	População Total (hab.)	População Urbana (hab.)	População Rural (hab.)
Alto Santo	1,338.21	15,392	5,445	9,947	16,359	8,041	8,318
Ererê	382.71	6,300	2,263	4,037	6,840	3,458	3,382
Iracema	821.25	13,143	8,259	4,884	13,722	9,819	3,903
Jaguetama	1,759.40	18,041	7,311	10,730	17,863	8,469	9,394
Jaguaribara	668.74	8,727	3,540	5,187	10,399	7,212	3,187
Jaguaribe	1,876.81	35,053	21,048	14,005	34,409	23,268	11,141
Limoeiro do Norte	751.07	49,580	28,174	21,406	56,264	32,483	23,781
Morada Nova	2,779.25	64,394	33,869	30,525	62,065	35,401	26,664
Palhano	440.38	8,158	4,252	3,906	8,866	4,515	4,351
Pereiro	433.51	15,156	5,058	10,098	15,757	5,433	10,324
Potiretama	410.34	5,751	2,177	3,574	6,126	2,703	3,423
Quixeré	612.62	16,856	9,850	7,006	19,412	11,930	7,482
Russas	1,590.21	57,290	35,292	21,998	69,833	44,952	24,881
São João do Jaguaribe	280.46	8,639	2,737	5,902	7,900	3,169	4,731
Tabuleiro do Norte	861.83	27,098	15,850	11,248	29,204	18,806	10,398
<b>Total</b>	<b>15,006.79</b>	<b>349,578</b>	<b>185,125</b>	<b>164,453</b>	<b>375,019</b>	<b>219,659</b>	<b>155,360</b>

Fonte: IBGE, Censo Demográfico (2000); IBGE, Censo Demográfico (2010).

Ao observar os dados coletados no Censo Demográfico 2000 e 2010, nota-se o aumento da população total que passou de 349.578 em 2000 para 375.019 em 2010, uma variação de 7,28%. Com relação à população rural, houve uma redução de 5,53%.

**Indicadores Sócioeconômicos**

Município	Renda per capita - 2010 (em R\$)	IDEB	% de extremamente pobres	% vulneráveis à pobreza
Alto Santo	240.97	4.80	17.80	83.80
Ererê	233.15	4.50	20.15	83.19
Iracema	222.22	4.60	18.59	87.91
Jaguetama	196.02	4.40	27.99	90.91
Jaguaribara	247.85	4.20	12.86	84.46
Jaguaribe	287.08	4.40	19.58	82.58
Limoeiro do Norte	288.15	5.00	7.98	86.14
Morada Nova	237.18	4.30	22.85	88.44
Palhano	264.03	4.90	17.94	65.49
Pereiro	264.95	4.40	32.65	83.36
Potiretama	215.12	4.40	23.51	84.90
Quixeré	317.45	4.50	13.93	81.68
Russas	260.65	4.90	7.55	87.57
São João do Jaguaribe	309.14	5.90	14.25	85.88
Tabuleiro do Norte	269.25	4.40	15.35	83.16
<b>Total</b>	<b>-</b>	<b>-</b>	<b>-</b>	<b>-</b>

Fonte: INEP/MEC; IBGE, Censo Demográfico (2010).

**Indicadores Sócioeconômicos**

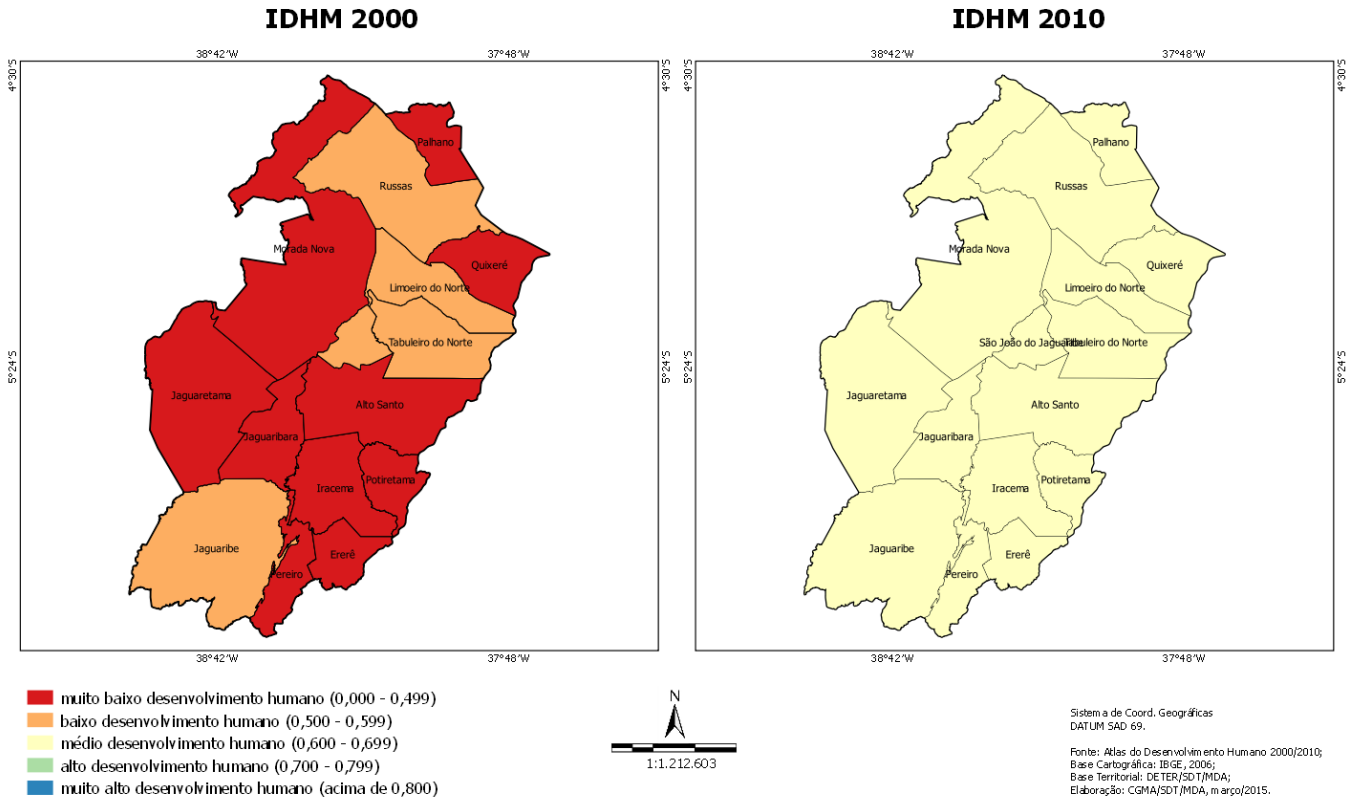
Município	IDHM		Índice de Gini	
	2000	2010	2000	2010
Alto Santo	0.438	0.601	0.55	0.48
Ererê	0.433	0.610	0.55	0.46

**Indicadores Sócioeconômicos**

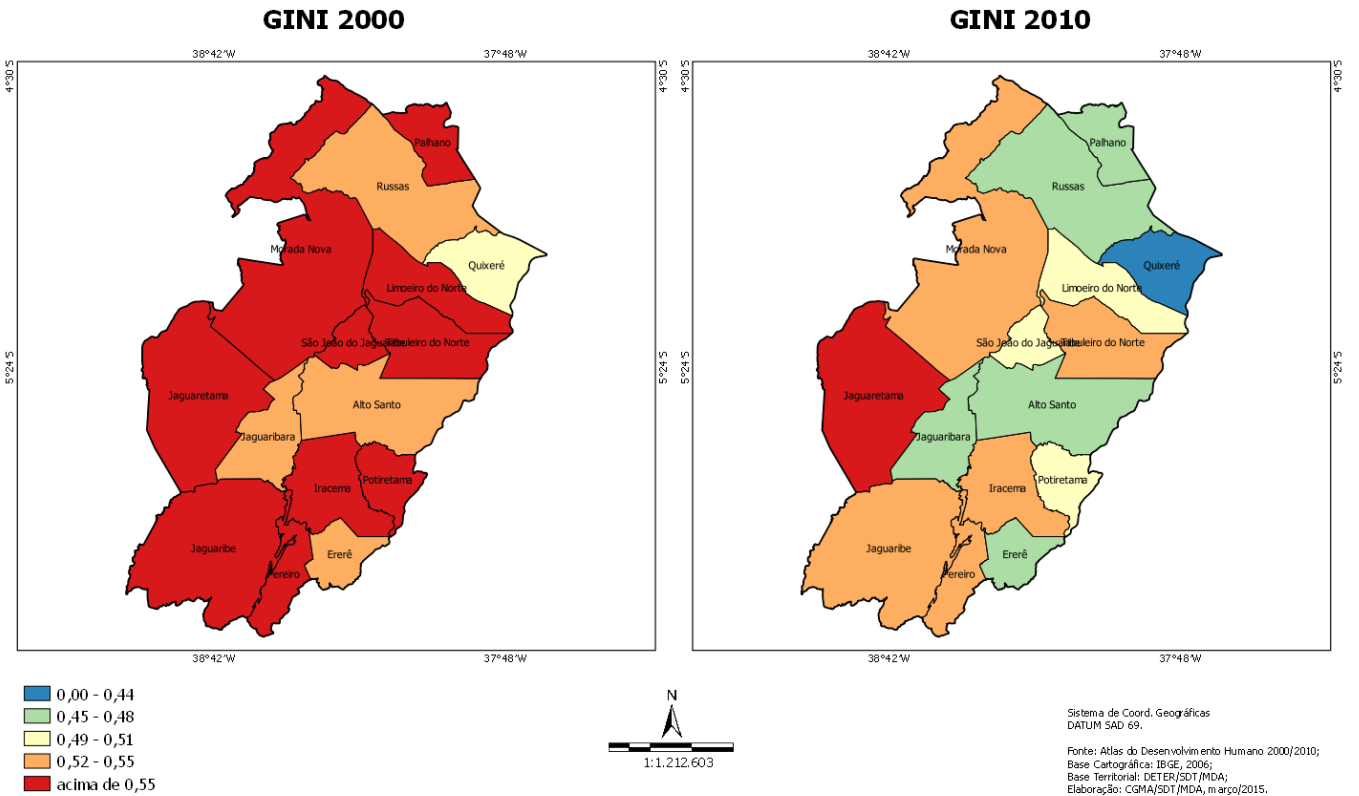
Município	IDHM		Índice de Gini	
	2000	2010	2000	2010
Iracema	0.499	0.652	0.61	0.55
Jaguetama	0.445	0.612	0.56	0.56
Jaguaribara	0.468	0.618	0.52	0.45
Jaguaribe	0.518	0.621	0.62	0.52
Limoeiro do Norte	0.561	0.682	0.56	0.49
Morada Nova	0.485	0.610	0.60	0.52
Palhano	0.492	0.638	0.59	0.47
Pereiro	0.445	0.601	0.68	0.53
Potiretama	0.425	0.604	0.61	0.50
Quixeré	0.475	0.622	0.51	0.44
Russas	0.527	0.674	0.52	0.46
São João do Jaguaribe	0.523	0.654	0.56	0.50
Tabuleiro do Norte	0.522	0.645	0.56	0.53
<b>Total</b>	-	-	-	-

Fonte: IBGE, Censo Demográfico (2000); IBGE, Censo Demográfico (2010).

A seguir, mapa que compara o IDH dos Censos Demográficos do IBGE de 2000 e 2010.



No mapa a seguir, é possível observar a evolução comparativa do GINI considerando os Censos Demográficos do IBGE de 2000 e 2010.



**Dados da Reforma Agrária**

Município	Nº de Famílias Assentadas - Reforma Agrária	Número de Projetos - Reforma Agrária	Área Reformada - Reforma Agrária (em hectares)
Alto Santo	189	4	7,603.00
Ererê	0	0	0.00
Iracema	19	1	974.00
Jaguaretama	562	9	23,209.00
Jaguaribara	99	4	4,529.00
Jaguaribe	0	0	0.00
Limoeiro do Norte	0	0	0.00
Morada Nova	542	12	21,081.00
Palhano	8	1	1,065.00
Pereiro	0	0	0.00
Potiretama	80	3	3,681.00
Quixeré	0	0	0.00
Russas	270	11	23,557.00
São João do Jaguaribe	108	2	3,889.00
Tabuleiro do Norte	245	4	9,854.00
<b>Total</b>	<b>2,122</b>	<b>51</b>	<b>99,442.00</b>

Fonte: DEA/INCRA (jan/2015).

**Dados da Agricultura Familiar**

Município	Nº de estabelecimentos da agricultura familiar	Pessoal ocupado na agricultura familiar	DAP - Pessoa Física
Alto Santo	1,623	4,685	2,840
Ererê	457	1,721	1,773
Iracema	462	1,567	2,190
Jaguaretama	1,532	4,902	3,657
Jaguaribara	582	1,608	1,556
Jaguaribe	2,194	5,333	5,907
Limoeiro do Norte	1,822	4,693	4,119
Morada Nova	3,905	11,620	10,358
Palhano	1,006	3,037	1,450
Pereiro	2,198	6,354	3,934
Potiretama	454	1,644	1,699
Quixeré	960	2,159	3,132
Russas	4,592	11,388	4,398
São João do Jaguaribe	1,129	4,116	1,720
Tabuleiro do Norte	1,690	3,921	5,142
<b>Total</b>	<b>24,606</b>	<b>68,748</b>	<b>53,875</b>

Fonte: SAF/MDA (jan/2015); IBGE, Censo Agropecuário (2006).

**Políticas Públicas para Agricultura Familiar**

Município	ATER - Nº de Técnicos	Crédito Fundiário - Valores	PRONAF - Valores (R\$) (2013-2014)
Alto Santo	6	0.00	775,302.96
Ererê	1	0.00	3,699,825.42
Iracema	1	0.00	2,180,209.66
Jaguaretama	4	416,400.00	1,551,692.81
Jaguaribara	7	0.00	898,312.25
Jaguaribe	3	100,700.00	6,574,484.04

**Políticas Públicas para Agricultura Familiar**

Município	ATER - Nº de Técnicos	Crédito Fundiário - Valores	PRONAF - Valores (R\$) (2013-2014)
Limoeiro do Norte	1	169,600.00	1,462,827.64
Morada Nova	5	1,914,905.88	4,196,611.10
Palhano	2	53,180.00	1,122,252.80
Pereiro	3	0.00	2,184,007.91
Potiretama	1	0.00	821,182.41
Quixeré	1	0.00	671,317.97
Russas	4	264,978.16	2,452,717.68
São João do Jaguaribe	1	0.00	314,797.62
Tabuleiro do Norte	3	78,000.00	555,566.62
<b>Total</b>	<b>43</b>	<b>2,997,764.04</b>	<b>29,461,108.89</b>

Fonte: Banco Central do Brasil (jan/2015); SIATER/MDA (jan/2015); SRA/MDA (nov/2014).

**Políticas Públicas**

Município	Programa Bolsa Família - Famílias Beneficiadas	Programa Bolsa Família - Valor em R\$	PRONATEC - Matrículas acumuladas a partir de nov/2011	PAA - CONAB - Valor Total Proposta	PNAE - Aquisições (R\$) Previstas da Agricultura Familiar em 2012
Alto Santo	2,602	356,871.00	128	0.00	0.00
Ererê	984	141,870.00	0	0.00	15,125.00
Iracema	1,920	249,357.00	244	0.00	74,920.00
Jaguaretama	3,675	583,020.00	91	0.00	0.00
Jaguaribara	1,557	268,098.00	210	0.00	44,935.60
Jaguaribe	4,576	594,504.00	351	0.00	219,770.70
Limoeiro do Norte	6,882	1,013,448.00	955	0.00	298,553.20
Morada Nova	11,962	2,057,028.00	722	0.00	629,816.81
Palhano	1,473	254,746.00	40	0.00	0.00
Pereiro	2,842	658,575.00	0	0.00	60,604.00
Potiretama	1,187	207,971.00	20	0.00	0.00
Quixeré	2,947	433,138.00	0	0.00	0.00
Russas	8,503	1,141,323.00	1,449	0.00	0.00
São João do Jaguaribe	799	97,508.00	0	0.00	26,449.92
Tabuleiro do Norte	3,966	594,545.00	264	0.00	120,414.20
<b>Total</b>	<b>55,875</b>	<b>8,652,002.00</b>	<b>4,474</b>	<b>0.00</b>	<b>1,490,589.43</b>

Fonte: PBSM/MDA (mar/2015); PBSM/MDA (fev/2015); PAA Data/SAGI/MDS (set/2014); FNDE (dez/2012).

**Apoio à projetos de infraestrutura PROINF - 2003-2014**

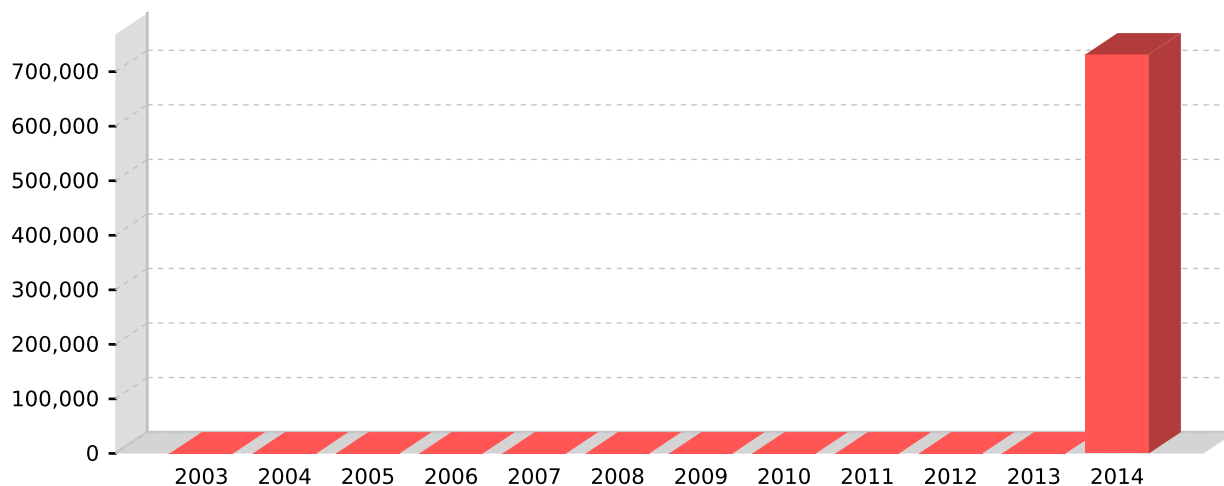
Ano	Nº Projetos	Valor
2003	0	0.00
2004	0	0.00
2005	0	0.00
2006	0	0.00
2007	0	0.00
2008	0	0.00
2009	0	0.00
2010	0	0.00
2011	0	0.00
2012	0	0.00

Apoio à projetos de infraestrutura PROINF - 2003-2014

Ano	Nº Projetos	Valor
2013	0	0.00
2014	2	731,555.00
<b>Total</b>	<b>2</b>	<b>731,555.00</b>

Fonte: CEF (04/05/15); CGMA/SDT (jun/2015).

**PROINF - Evolução de investimentos - 2003-2014**



Fonte: CEF (04/05/15); CGMA/SDT (jun/2015).

PROINF - Projetos apoiados no Território - 2003-2014

Ano	Cód.Op	Proponente	município	Objeto	Valor	Sit.Contrato	Sit.Obra
2014	1022202	PM IRACEMA	Iracema	AQUISICAO DE MAQUINAS/EQUIPAMENTOS PARA AGRICULTURA NO MUNICIPIO DE IRACEMA-CE.	400,000.00	CONTRATADA COM CLAUSULA SUSPENSIVA	NAO INICIADA
2014	1021066	SEAGRI CE	Fortaleza	Apoio a estruturacao de servicos publicos nos Territorios Rurais atraves da aquisicao de Kits para Irrigacao por gotejam	331,555.00	CONTRATADA COM CLAUSULA SUSPENSIVA	NAO INICIADA

Fonte: CEF (04/05/15); CGMA/SDT (jun/2015).