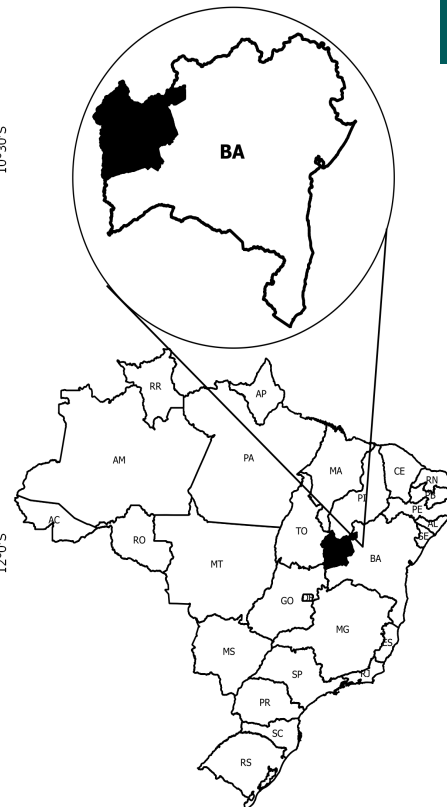
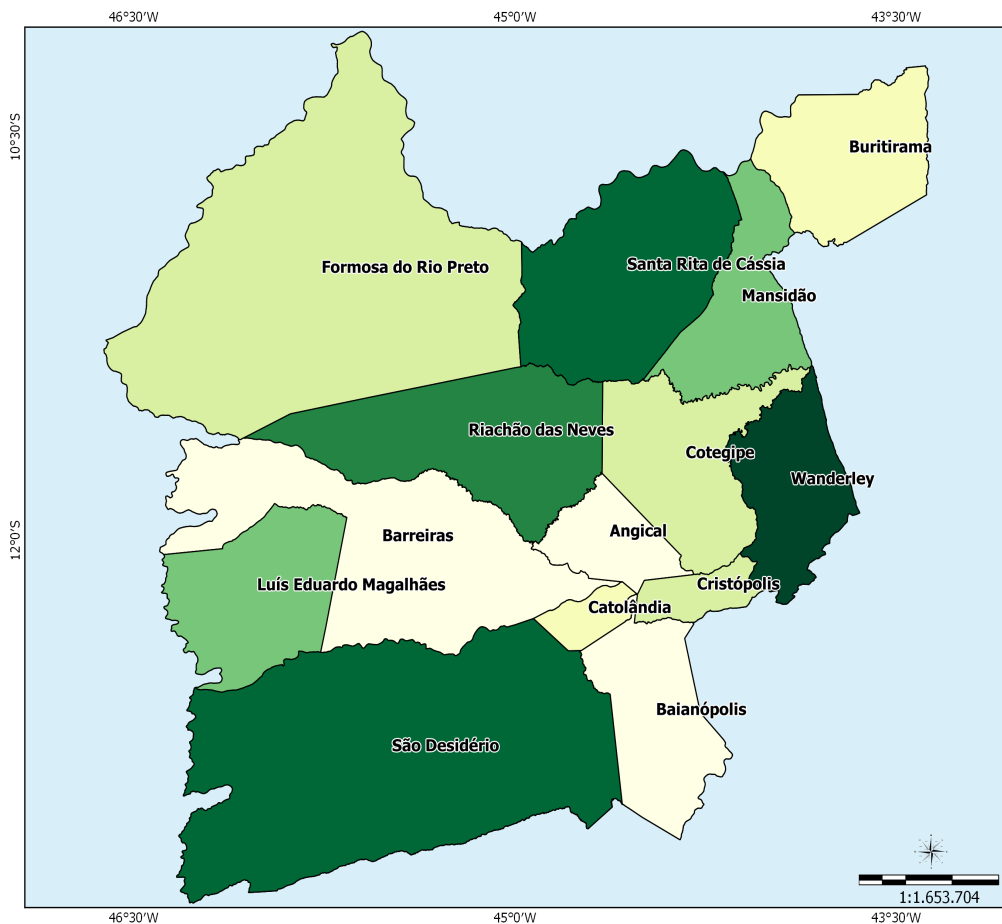




Bacia do Rio Grande - BA

O Território Rural Bacia do Rio Grande - BA está localizado na região Nordeste e é composto por 14 municípios: Angical, Baianópolis, Barreiras, Buritirama, Catolândia, Cotejipe, Cristópolis, Formosa do Rio Preto, Luís Eduardo Magalhães, Mansidão, Riachão das Neves, Santa Rita de Cássia, São Desidério e Wanderley.



Sistema de Coord. Geográficas
DATUM SAD 69.

Fonte:
Base Cartográfica: IBGE, 2006;
Base Territorial: DETER/SDT/MDA;
Elaboração: CGMA/SDT/MDA, março/2015.

Dados Básicos do Território

Variável	Valor
Área (em Km ²)	75.743,33
População Total (hab.)	398.034
População Urbana (hab.)	265.879
População Rural (hab.)	132.155
Nº de Famílias Assentadas - Reforma Agrária	3.599
Número de Projetos - Reforma Agrária	25
Área Reformada - Reforma Agrária (em hectares)	212.880
Nº de estabelecimentos da agricultura familiar	21.082
Pessoal ocupado na agricultura familiar	69.810
Número de Pescadores	0

Fonte: IBGE, Censo Demográfico (2010); INCRA (2014); Atlas do Desenvolvimento Humano (2014); Índice de Desenvolvimento Humano/PNUD (2014).

Dados Demográficos

Município	Área (em Km²)	2000			2010		
		População Total (hab.)	População Urbana (hab.)	População Rural (hab.)	População Total (hab.)	População Urbana (hab.)	População Rural (hab.)
Angical	1,528.28	14,695	6,089	8,606	14,073	6,531	7,542
Baianópolis	3,342.56	12,161	2,720	9,441	13,850	3,482	10,368
Barreiras	7,859.23	131,335	115,331	16,004	137,427	123,741	13,686
Buritirama	3,942.08	17,773	5,920	11,853	19,600	7,905	11,695
Catolândia	642.57	3,087	849	2,238	2,612	967	1,645
Cotegipe	4,195.83	13,305	6,502	6,803	13,636	6,648	6,988
Cristópolis	1,043.11	12,612	2,632	9,980	13,280	3,133	10,147
Formosa do Rio Preto	16,303.86	18,278	9,375	8,903	22,528	13,647	8,881
Luís Eduardo Magalhães	3,941.07	null	null	null	60,105	54,881	5,224
Mansidão	3,177.43	11,043	2,344	8,699	12,592	4,782	7,810
Riachão das Neves	5,673.02	21,966	10,256	11,710	21,937	10,744	11,193
Santa Rita de Cássia	5,977.77	23,973	12,154	11,819	26,250	14,907	11,343
São Desidério	15,157.01	19,006	7,125	11,881	27,659	8,633	19,026
Wanderley	2,959.51	13,671	5,496	8,175	12,485	5,878	6,607
Total	75,743.33	312,905	186,793	126,112	398,034	265,879	132,155

Fonte: IBGE, Censo Demográfico (2000); IBGE, Censo Demográfico (2010).

Ao observar os dados coletados no Censo Demográfico 2000 e 2010, nota-se o aumento da população total que passou de 312.905 em 2000 para 398.034 em 2010, uma variação de 27,21%. Com relação à população rural, houve um acréscimo de 4,79%.

Indicadores Sócioeconômicos

Município	Renda per capita - 2010 (em R\$)	IDEB	% de extremamente pobres	% vulneráveis à pobreza
Angical	305.81	4.10	22.07	85.05
Baianópolis	253.19	4.20	33.94	89.20
Barreiras	304.56	4.10	5.52	88.36
Buritirama	343.23	3.70	37.03	82.23
Catolândia	316.10	3.80	25.16	82.44
Cotegipe	285.96	3.90	28.55	80.45
Cristópolis	232.60	3.80	29.69	83.84
Formosa do Rio Preto	242.04	4.20	30.21	81.62
Luís Eduardo Magalhães	309.16	4.50	2.92	77.33
Mansidão	226.95	4.10	37.45	85.95
Riachão das Neves	293.01	3.80	30.92	82.86
Santa Rita de Cássia	263.19	3.70	29.04	88.47
São Desidério	358.13	4.00	25.76	81.40
Wanderley	283.34	4.10	25.98	81.21
Total	-	-	-	-

Fonte: INEP/MEC; IBGE, Censo Demográfico (2010).

Indicadores Sócioeconômicos

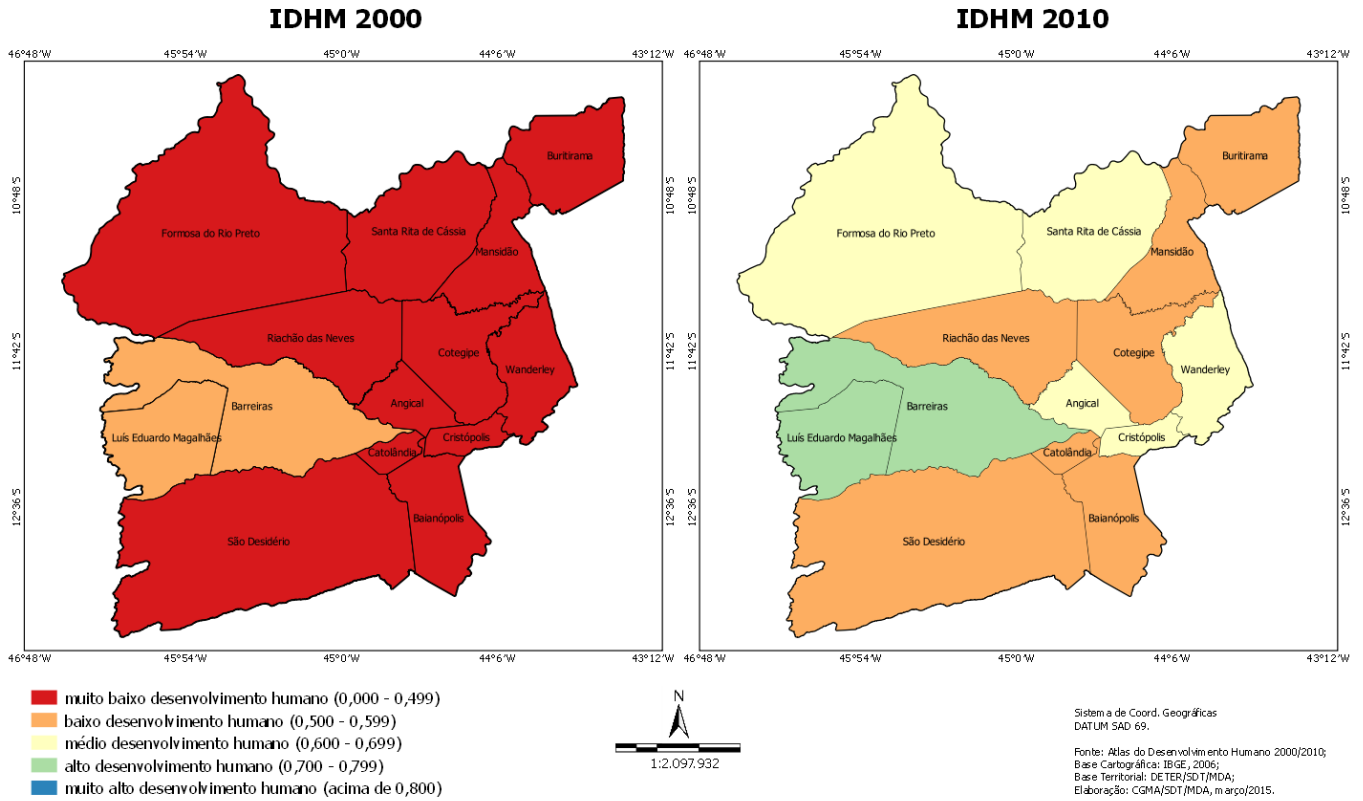
Município	IDHM		Índice de Gini	
	2000	2010	2000	2010
Angical	0.426	0.625	0.51	0.54
Baianópolis	0.383	0.589	0.70	0.57
Barreiras	0.572	0.721	0.62	0.56
Buritirama	0.335	0.565	0.72	0.57

Indicadores Sócioeconômicos

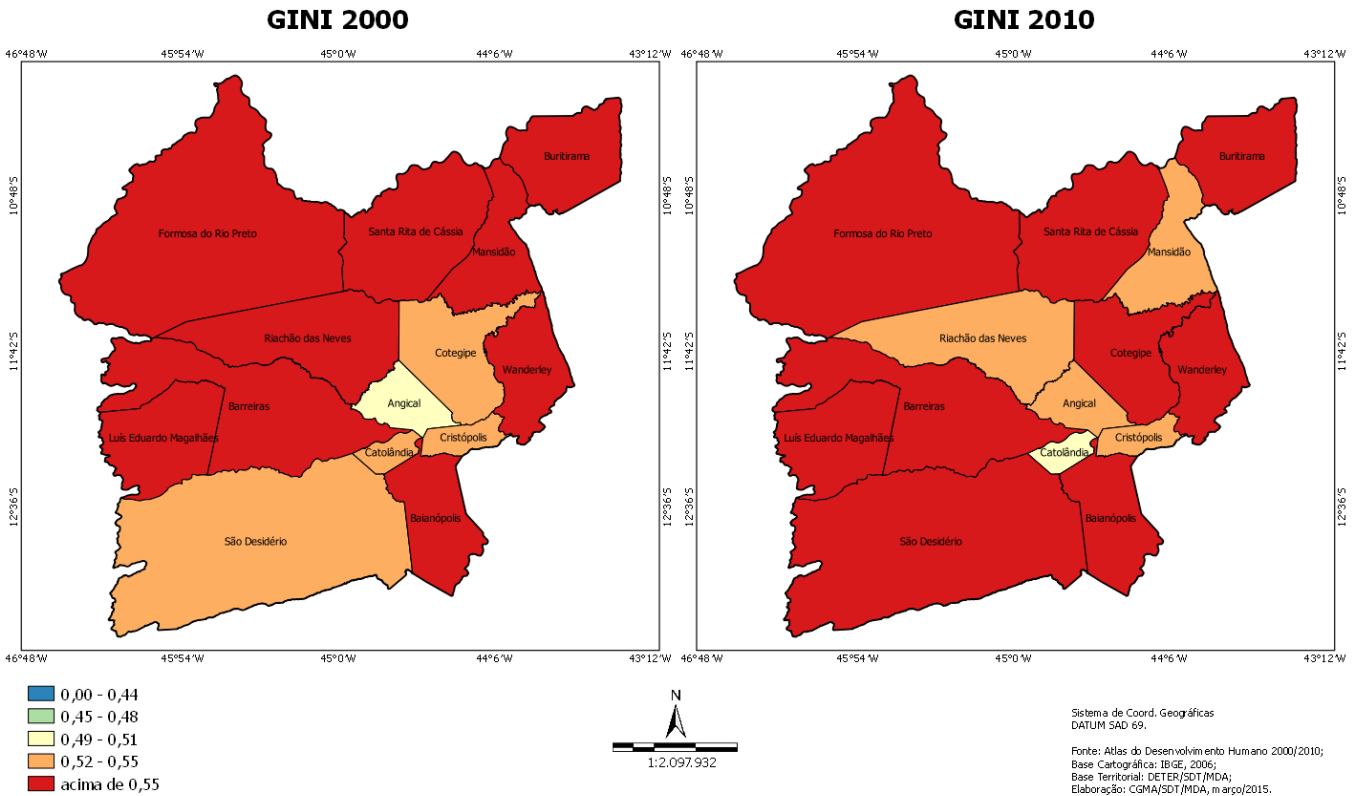
Município	IDHM		Índice de Gini	
	2000	2010	2000	2010
Catolândia	0.426	0.582	0.53	0.51
Cotegipe	0.405	0.590	0.53	0.56
Cristópolis	0.427	0.614	0.53	0.54
Formosa do Rio Preto	0.449	0.618	0.80	0.60
Luís Eduardo Magalhães	0.547	0.716	0.63	0.62
Mansidão	0.389	0.599	0.69	0.55
Riachão das Neves	0.389	0.578	0.57	0.53
Santa Rita de Cássia	0.453	0.605	0.67	0.60
São Desidério	0.398	0.579	0.55	0.57
Wanderley	0.397	0.600	0.64	0.59
Total	-	-	-	-

Fonte: IBGE, Censo Demográfico (2000); IBGE, Censo Demográfico (2010).

A seguir, mapa que compara o IDH dos Censos Demográficos do IBGE de 2000 e 2010.



No mapa a seguir, é possível observar a evolução comparativa do GINI considerando os Censos Demográficos do IBGE de 2000 e 2010.



Dados da Reforma Agrária

Município	Nº de Famílias Assentadas - Reforma Agrária	Número de Projetos - Reforma Agrária	Área Reformada - Reforma Agrária (em hectares)
Angical	927	1	54,000.00
Baianópolis	0	0	0.00
Barreiras	30	1	984.00
Buritirama	41	2	1,781.00
Catolândia	0	0	0.00
Cotegipe	388	3	17,266.00
Cristópolis	0	0	0.00
Formosa do Rio Preto	50	1	4,981.00
Luís Eduardo Magalhães	237	1	12,500.00
Mansidão	282	2	19,680.00
Riachão das Neves	558	4	26,983.00
Santa Rita de Cássia	868	6	62,045.00
São Desidério	103	3	5,668.00
Wanderley	115	1	6,992.00
Total	3,599	25	212,880.00

Fonte: DEA/INCR (jan/2015).

Dados da Agricultura Familiar

Município	Nº de estabelecimentos da agricultura familiar	Pessoal ocupado na agricultura familiar	DAP - Pessoa Física
Angical	1,397	4,855	1,570
Baianópolis	2,544	7,971	1,994
Barreiras	1,456	4,147	1,846
Buritirama	2,177	8,806	995
Catolândia	530	1,568	703
Cotegipe	1,608	5,351	883
Cristópolis	1,335	4,363	1,408
Formosa do Rio Preto	1,255	4,389	2,298
Luís Eduardo Magalhães	144	440	138
Mansidão	1,738	6,586	1,196
Riachão das Neves	1,908	4,924	664
Santa Rita de Cássia	2,255	7,914	2,932
São Desidério	1,510	5,315	1,364
Wanderley	1,225	3,181	713
Total	21,082	69,810	18,704

Fonte: SAF/MDA (jan/2015); IBGE, Censo Agropecuário (2006).

Políticas Públicas para Agricultura Familiar

Município	ATER - Nº de Técnicos	Crédito Fundiário - Valores	PRONAF - Valores (R\$) (2013-2014)
Angical	0	0.00	12,448,671.14
Baianópolis	3	0.00	501,583.41
Barreiras	0	0.00	1,237,376.27
Buritirama	0	0.00	1,460,753.80
Catolândia	0	410,334.00	377,265.28
Cotegipe	4	797,810.97	1,871,141.79
Cristópolis	0	0.00	810,544.94
Formosa do Rio Preto	0	0.00	1,707,430.32

Políticas Públicas para Agricultura Familiar

Município	ATER - Nº de Técnicos	Crédito Fundiário - Valores	PRONAF - Valores (R\$) (2013-2014)
Luís Eduardo Magalhães	0	0.00	250,849.74
Mansidão	0	0.00	140,534.16
Riachão das Neves	0	0.00	158,890.63
Santa Rita de Cássia	2	398,327.79	5,578,159.83
São Desidério	2	0.00	372,861.58
Wanderley	5	0.00	1,817,387.75
Total	16	1,606,472.76	28,733,450.64

Fonte: Banco Central do Brasil (jan/2015); SIATER/MDA (jan/2015); SRAMDA (nov/2014).

Políticas Públicas

Município	Programa Bolsa Família - Famílias Beneficiadas	Programa Bolsa Família - Valor em R\$	PRONATEC - Matrículas acumuladas a partir de nov/2011	PAA - CONAB - Valor Total Proposta	PNAE - Aquisições (R\$) Previstas da Agricultura Familiar em 2012
Angical	2,613	620,257.00	82	0.00	0.00
Baianópolis	2,444	490,081.00	0	0.00	64,915.70
Barreiras	14,042	2,312,487.00	5,205	0.00	7,777.30
Buritirama	3,364	755,510.00	0	0.00	59,964.07
Catolândia	503	94,202.00	0	0.00	0.00
Cotegipe	2,595	544,516.00	163	0.00	75,063.60
Cristópolis	2,337	385,186.00	201	0.00	0.00
Formosa do Rio Preto	3,490	554,313.00	67	0.00	0.00
Luís Eduardo Magalhães	4,976	868,027.00	336	0.00	0.00
Mansidão	2,330	626,970.00	0	0.00	0.00
Riachão das Neves	4,234	1,030,581.00	277	0.00	0.00
Santa Rita de Cássia	5,246	1,236,025.00	0	0.00	84,924.44
São Desidério	3,155	532,439.00	207	0.00	73,322.34
Wanderley	2,071	365,222.00	137	0.00	0.00
Total	53,400	10,415,816.00	6,675	0.00	365,967.45

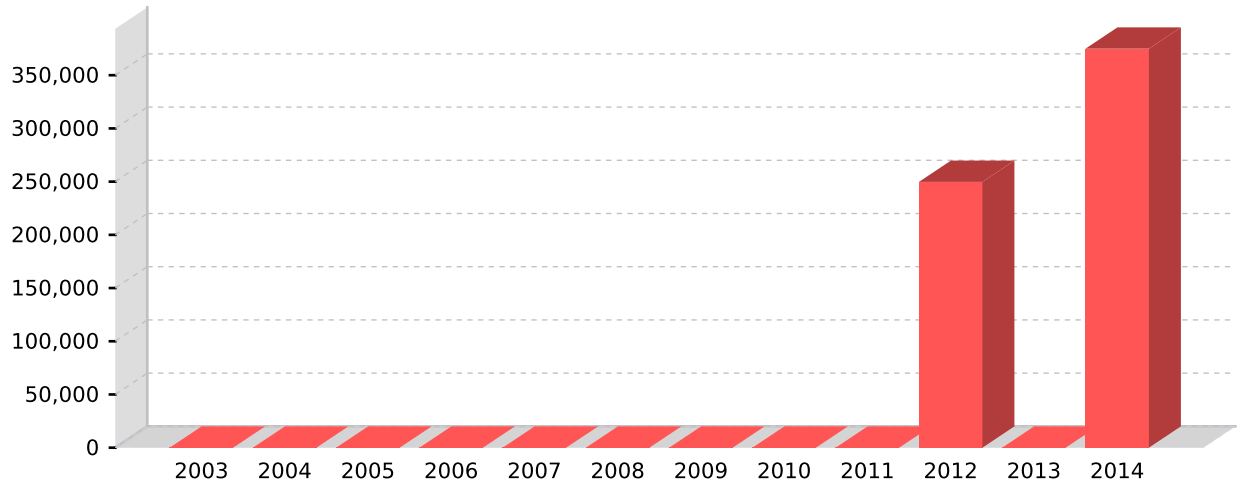
Fonte: PBSM/MDA (mar/2015); PBSM/MDA (fev/2015); PAA Data/SAGI/MDS (set/2014); FNDE (dez/2012).

Apoio à projetos de infraestrutura PROINF - 2003-2014

Ano	Nº Projetos	Valor
2003	0	0.00
2004	0	0.00
2005	0	0.00
2006	0	0.00
2007	0	0.00
2008	0	0.00
2009	0	0.00
2010	0	0.00
2011	0	0.00
2012	2	249,750.00
2013	0	0.00
2014	1	374,896.06
Total	3	624,646.06

Fonte: CEF (04/05/15); CGMA/SDT (jun/2015).

PROINF - Evolução de investimentos - 2003-2014



Fonte: CEF (04/05/15); CGMA/SDT (jun/2015).

PROINF - Projetos apoiados no Território - 2003-2014

Ano	Cód.Op	Proponente	município	Objeto	Valor	Sit. Contrato	Sit. Obra
2012	0400693	CAR	Wanderley	Aquisicao de veiculo de carga, visando viabilizar o transporte e a comercializacao do leite a granel pelos agricultores	138,870.00	EM SITUACAO NORMAL	CONCLUIDA
2012	0400694	CAR	São Desidério	Aquisicao de veiculo de carga, visando viabilizar o transporte e a comercializacao de diversos produtos pelos agricultor	110,880.00	EM SITUACAO NORMAL	NAO INICIADA
2014	1021949	CAR	Salvador	Aquisicao de veiculos automotores e maquinas e/ou equipamentos agricolas.	374,896.06	CONTRATADA COM CLAUSULA SUSPENSIVA	NAO INICIADA

Fonte: CEF (04/05/15); CGMA/SDT (jun/2015).