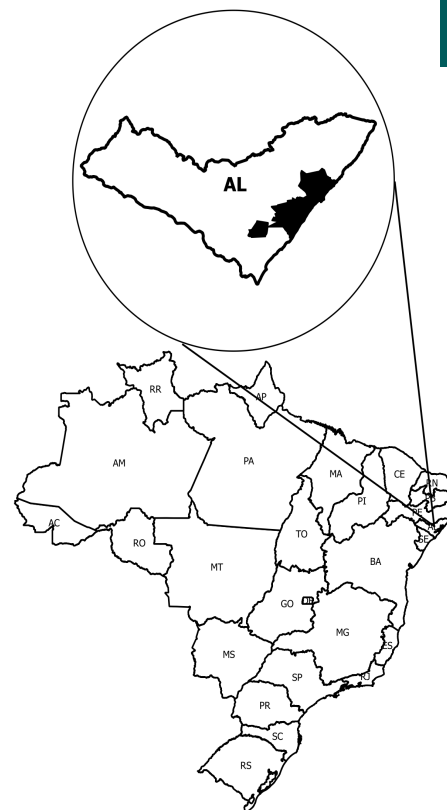
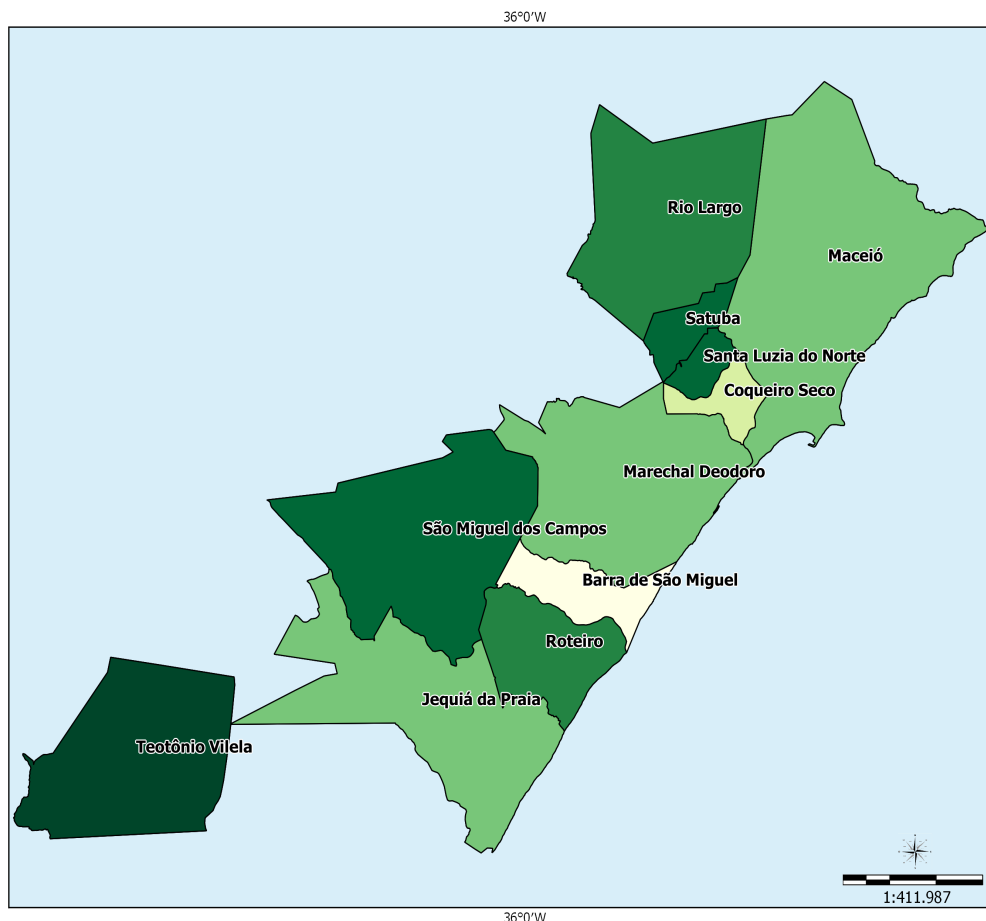




## Litoral/Mata Sul e Regiões Lacunares - AL

O Território Rural Litoral/Mata Sul e Regiões Lacunares - AL está localizado na região Nordeste e é composto por 11 municípios: Barra de São Miguel, Coqueiro Seco, Jequiá da Praia, Maceió, Marechal Deodoro, Rio Largo, Roteiro, Santa Luzia do Norte, São Miguel dos Campos, Satuba e Teotônio Vilela.



Sistema de Coord. Geográficas  
DATUM SAD 69.

Fonte:  
Base Cartográfica: IBGE, 2006;  
Base Territorial: DETER/SDT/MDA;  
Elaboração: CGMA/SDT/MDA, março/2015.

### Dados Básicos do Território

Variável	Valor
Área (em Km <sup>2</sup> )	2.469,23
População Total (hab.)	1.196.214
População Urbana (hab.)	1.157.986
População Rural (hab.)	38.228
Nº de Famílias Assentadas - Reforma Agrária	3.006
Número de Projetos - Reforma Agrária	5
Área Reformada - Reforma Agrária (em hectares)	12.184
Nº de estabelecimentos da agricultura familiar	880
Pessoal ocupado na agricultura familiar	2.264
Número de Pescadores	0

Fonte: IBGE, Censo Demográfico (2010); INCRA (2014); Atlas do Desenvolvimento Humano (2014); Índice de Desenvolvimento Humano/PNUD (2014).

**Dados Demográficos**

Município	Área (em Km²)	2000			2010		
		População Total (hab.)	População Urbana (hab.)	População Rural (hab.)	População Total (hab.)	População Urbana (hab.)	População Rural (hab.)
Barra de São Miguel	76.62	6,370	5,232	1,138	7,574	6,521	1,053
Coqueiro Seco	39.73	5,122	4,564	558	5,526	4,973	553
Jequiá da Praia	351.61	null	null	null	12,029	2,879	9,150
Maceió	503.07	796,842	794,894	1,948	932,748	932,129	619
Marechal Deodoro	331.68	35,820	29,801	6,019	45,977	43,392	2,585
Rio Largo	306.33	62,408	49,838	12,570	68,481	55,947	12,534
Roteiro	129.29	6,982	5,473	1,509	6,656	5,830	826
Santa Luzia do Norte	29.60	6,380	5,434	946	6,891	6,172	719
São Miguel dos Campos	360.79	51,433	35,364	16,069	54,577	52,566	2,011
Satuba	42.63	12,556	9,975	2,581	14,603	12,792	1,811
Teotônio Vilela	297.88	36,858	29,842	7,016	41,152	34,785	6,367
<b>Total</b>	<b>2,469.23</b>	<b>1,020,771</b>	<b>970,417</b>	<b>50,354</b>	<b>1,196,214</b>	<b>1,157,986</b>	<b>38,228</b>

Fonte: IBGE, Censo Demográfico (2000); IBGE, Censo Demográfico (2010).

Ao observar os dados coletados no Censo Demográfico 2000 e 2010, nota-se o aumento da população total que passou de 1.020.771 em 2000 para 1.196.214 em 2010, uma variação de 17,19%. Com relação à população rural, houve uma redução de 24,08%.

**Indicadores Sócioeconômicos**

Município	Renda per capita - 2010 (em R\$)	IDEB	% de extremamente pobres	% vulneráveis à pobreza
Barra de São Miguel	247.81	3.60	9.21	84.63
Coqueiro Seco	242.28	3.10	14.34	83.78
Jequiá da Praia	219.10	5.10	20.48	90.58
Maceió	285.98	3.70	5.29	90.30
Marechal Deodoro	229.39	3.20	13.34	94.19
Rio Largo	224.78	3.50	7.86	89.22
Roteiro	369.11	3.20	22.33	73.28
Santa Luzia do Norte	208.84	3.00	13.27	90.37
São Miguel dos Campos	244.85	3.50	10.11	88.26
Satuba	225.84	3.50	7.07	88.66
Teotônio Vilela	215.16	3.80	20.26	88.89
<b>Total</b>	-	-	-	-

Fonte: INEP/MEC; IBGE, Censo Demográfico (2010).

**Indicadores Sócioeconômicos**

Município	IDHM		Índice de Gini	
	2000	2010	2000	2010
Barra de São Miguel	0.440	0.615	0.51	0.55
Coqueiro Seco	0.466	0.586	0.58	0.49
Jequiá da Praia	0.382	0.556	0.41	0.47
Maceió	0.584	0.721	0.66	0.63
Marechal Deodoro	0.463	0.642	0.59	0.60
Rio Largo	0.505	0.643	0.51	0.48
Roteiro	0.339	0.505	0.53	0.47
Santa Luzia do Norte	0.434	0.597	0.53	0.48
São Miguel dos Campos	0.506	0.623	0.58	0.51
Satuba	0.543	0.660	0.54	0.52

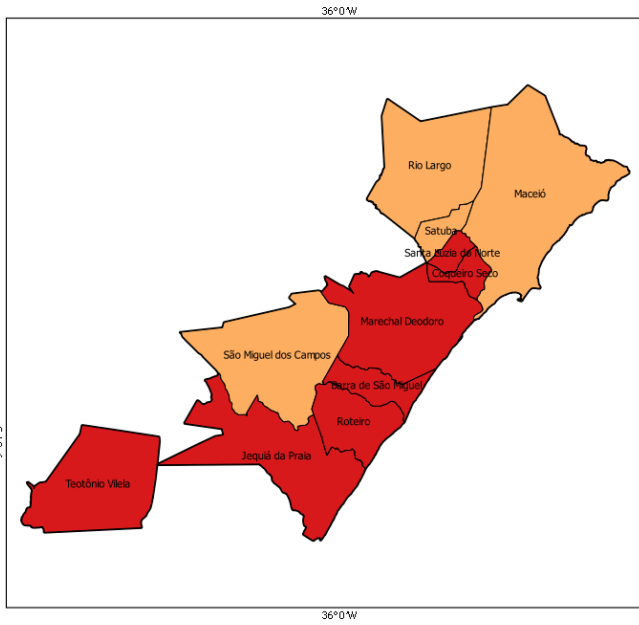
## Indicadores Sócioeconômicos

Município	IDHM		Índice de Gini	
	2000	2010	2000	2010
Teotônio Vilela	0.398	0.564	0.62	0.51
Total	-	-	-	-

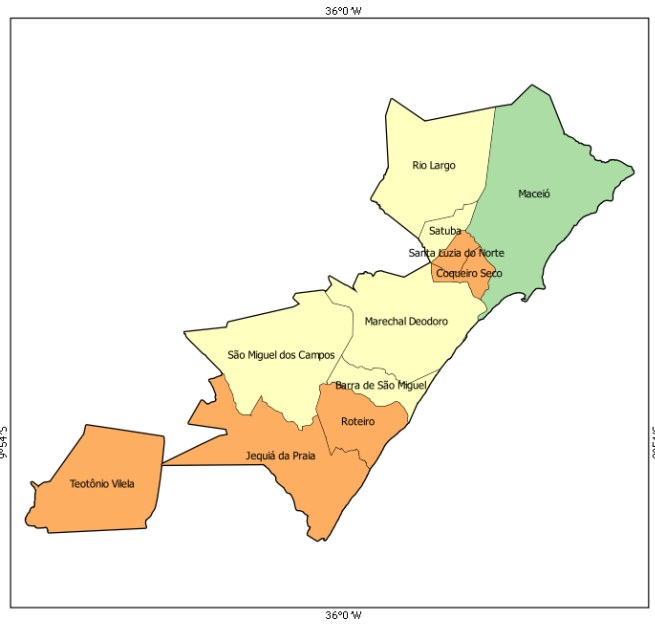
Fonte: IBGE, Censo Demográfico (2000); IBGE, Censo Demográfico (2010).

A seguir, mapa que compara o IDH dos Censos Demográficos do IBGE de 2000 e 2010.

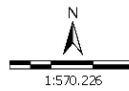
**IDHM 2000**



**IDHM 2010**



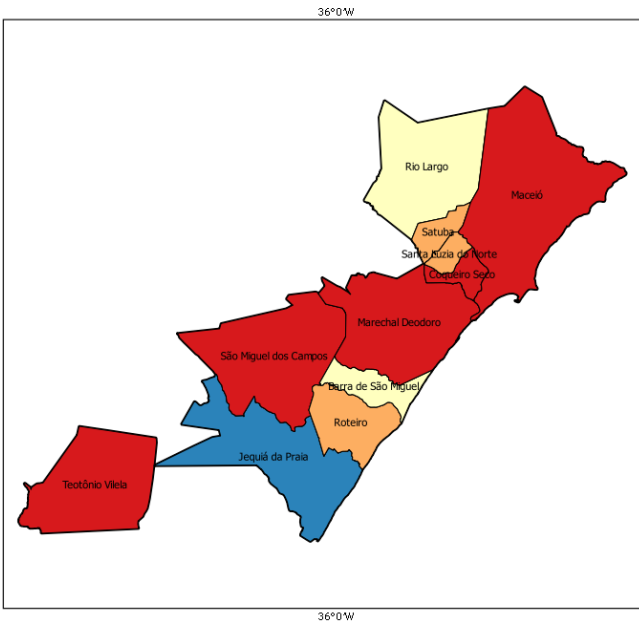
- muito baixo desenvolvimento humano (0,000 - 0,499)
- baixo desenvolvimento humano (0,500 - 0,599)
- médio desenvolvimento humano (0,600 - 0,699)
- alto desenvolvimento humano (0,700 - 0,799)
- muito alto desenvolvimento humano (acima de 0,800)



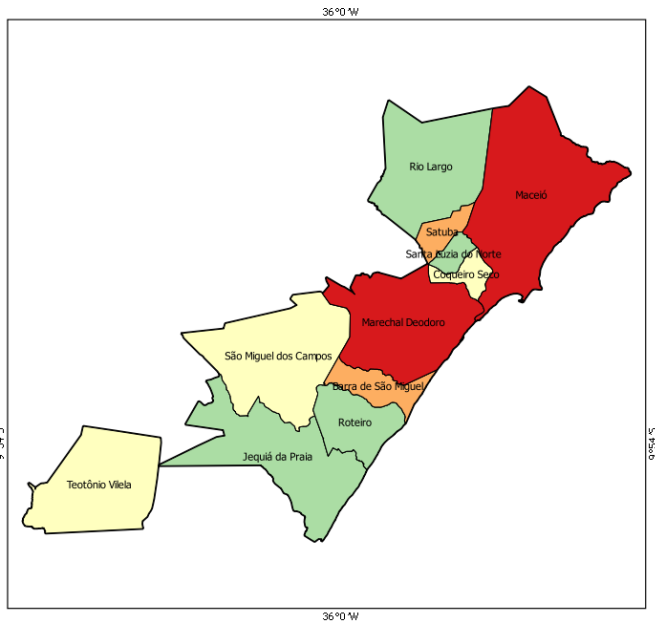
Sistema de Coord. Geográficas  
DATUM SAD 69.  
Fonte: Atlas do Desenvolvimento Humano 2000/2010;  
Base Cartográfica: IBGE, 2006;  
Base Territorial: DETER/SDT/MDA;  
Elaboração: CGMA/SDT/MDA, março/2015.

No mapa a seguir, é possível observar a evolução comparativa do GINI considerando os Censos Demográficos do IBGE de 2000 e 2010.

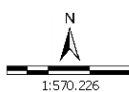
**GINI 2000**



**GINI 2010**



- 0,00 - 0,44
- 0,45 - 0,48
- 0,49 - 0,51
- 0,52 - 0,55
- acima de 0,55



Sistema de Coord. Geográficas  
DATUM SAD 69.  
Fonte: Atlas do Desenvolvimento Humano 2000/2010;  
Base Cartográfica: IBGE, 2006;  
Base Territorial: DETER/SDT/MDA;  
Elaboração: CGMA/SDT/MDA, março/2015.

**Dados da Reforma Agrária**

Município	Nº de Famílias Assentadas - Reforma Agrária	Número de Projetos - Reforma Agrária	Área Reformada - Reforma Agrária (em hectares)
Barra de São Miguel	0	0	0.00
Coqueiro Seco	0	0	0.00
Jequiá da Praia	2,882	1	10,204.00
Maceió	124	3	1,570.00
Marechal Deodoro	0	0	0.00
Rio Largo	0	0	0.00
Roteiro	0	0	0.00
Santa Luzia do Norte	0	0	0.00
São Miguel dos Campos	0	1	410.00
Satuba	0	0	0.00
Teotônio Vilela	0	0	0.00
<b>Total</b>	<b>3,006</b>	<b>5</b>	<b>12,184.00</b>

Fonte: DEA/INCRÁ (jan/2015).

**Dados da Agricultura Familiar**

Município	Nº de estabelecimentos da agricultura familiar	Pessoal ocupado na agricultura familiar	DAP - Pessoa Física
Barra de São Miguel	11	82	90
Coqueiro Seco	19	45	70
Jequiá da Praia	50	196	471
Maceió	36	71	558
Marechal Deodoro	124	259	255
Rio Largo	61	247	14
Roteiro	2	2	29
Santa Luzia do Norte	9	23	48
São Miguel dos Campos	23	64	40
Satuba	60	66	5
Teotônio Vilela	485	1,209	903
<b>Total</b>	<b>880</b>	<b>2,264</b>	<b>2,483</b>

Fonte: SAF/MDA (jan/2015); IBGE, Censo Agropecuário (2006).

**Políticas Públicas para Agricultura Familiar**

Município	ATER - Nº de Técnicos	Crédito Fundiário - Valores	PRONAF - Valores (R\$) (2013-2014)
Barra de São Miguel	0	0.00	4,000.00
Coqueiro Seco	0	0.00	0.00
Jequiá da Praia	0	0.00	174,300.00
Maceió	0	0.00	248,703.52
Marechal Deodoro	0	0.00	63,650.00
Rio Largo	0	0.00	15,000.00
Roteiro	0	0.00	7,000.00
Santa Luzia do Norte	0	0.00	4,000.00
São Miguel dos Campos	0	0.00	4,000.00
Satuba	0	0.00	4,000.00
Teotônio Vilela	0	0.00	867,257.10
<b>Total</b>	<b>0</b>	<b>0.00</b>	<b>1,391,910.62</b>

Fonte: Banco Central do Brasil (jan/2015); SIATER/MDA (jan/2015); SRA/MDA (nov/2014).

**Políticas Públicas**

Município	Programa Bolsa Família - Famílias Beneficiadas	Programa Bolsa Família - Valor em R\$	PRONATEC - Matrículas acumuladas a partir de nov/2011	PAA - CONAB - Valor Total Proposta	PNAE - Aquisições (R\$) Previstas da Agricultura Familiar em 2012
Barra de São Miguel	978	169,243.00	83	0.00	0.00
Coqueiro Seco	880	139,062.00	108	0.00	0.00
Jequiá da Praia	2,095	390,855.00	719	0.00	0.00
Maceió	84,367	12,164,343.00	16,564	0.00	0.00
Marechal Deodoro	6,799	1,382,829.00	3,256	0.00	0.00
Rio Largo	9,582	1,464,930.00	794	0.00	0.00
Roteiro	1,300	249,440.00	162	0.00	0.00
Santa Luzia do Norte	1,061	178,060.00	108	0.00	0.00
São Miguel dos Campos	7,110	1,022,949.00	2,859	0.00	0.00
Satuba	1,650	296,642.00	485	12,999.20	1,275.60
Teotônio Vilela	6,302	1,164,245.00	1,293	0.00	0.00
<b>Total</b>	<b>122,124</b>	<b>18,622,598.00</b>	<b>26,431</b>	<b>12,999.20</b>	<b>1,275.60</b>

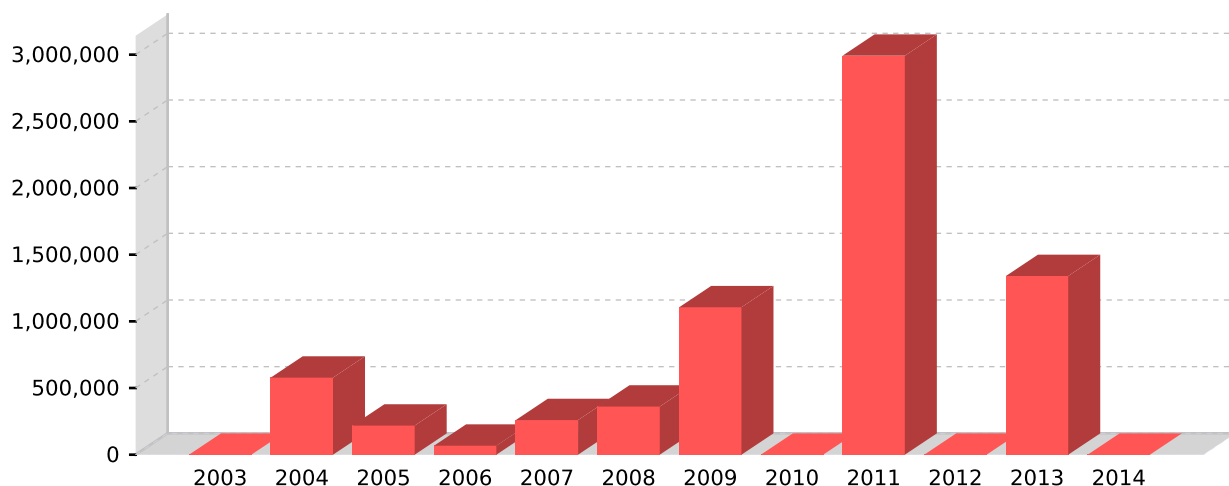
Fonte: PBSM/MDA (mar/2015); PBSM/MDA (fev/2015); PAA Data/SAGI/MDS (set/2014); FNDE (dez/2012).

**Apoio à projetos de infraestrutura PROINF - 2003-2014**

Ano	Nº Projetos	Valor
2003	0	0.00
2004	3	577,807.00
2005	3	218,190.00
2006	1	67,500.00
2007	3	259,693.00
2008	1	360,742.00
2009	2	1,105,686.00
2010	0	0.00
2011	1	2,992,050.00
2012	0	0.00
2013	2	1,340,000.00
2014	0	0.00
<b>Total</b>	<b>16</b>	<b>6,921,668.00</b>

Fonte: CEF (04/05/15); CGMA/SDT (jun/2015).

### PROINF - Evolução de investimentos - 2003-2014



Fonte: CEF (04/05/15); CGMA/SDT (jun/2015).

### PROINF - Projetos apoiados no Território - 2003-2014

Ano	Cód.Op	Proponente	município	Objeto	Valor	Sit. Contrato	Sit. Obra
2004	0166461	SEAGRI	Maceió	REALIZACAO DO ZONEAMENTO AGROECOLOGICO DO ESTADO DE ALAGOAS	408,087.00	EM SITUACAO NORMAL	CONCLUIDA
2004	0169964	SEAGRI	Maceió	PRONAF INFRA-ESTRUTURA E SERVICOS/SEAGRI-AL/AQUIS VEICULOS E EQUIP INFORMÁTICA	117,000.00	EM SITUACAO NORMAL	CONCLUIDA
2004	0169764	VISAO MUNDIAL	Maceió	PRONAT - PLANOS TERRITORIAIS/PROCESSO DE DESENVOLVIMENTO SUSTENT DO TERRITORIO DA BACIA LEITEIRA DE ALAGOAS	52,720.00	EM SITUACAO NORMAL	CONCLUIDA
2005	0184100	SENAI	Maceió	PRONAT/INFRA-ESTRUTURA E SERVICOS/CONSULTORIA TECNICA PARA VIABILIZAR FABRICA-ESCOLA NO MUNICIPIO DE MACEIO/AL	40,500.00	EM SITUACAO NORMAL	CONCLUIDA
2005	0177032	SEAGRI	Maceió	INFRA-ESTRUTURA E SERVICOS.	39,690.00	EM SITUACAO NORMAL	CONCLUIDA
2005	0184645	MMT	Maceió	PRONAT/INFRA-ESTRUTURA E SERVICOS/ESTUDOS PROPOSITIVOS E ACOES BASICAS PARA DINAMIZACAO ECONOMICA DE MUNICIPIOS EM AL	138,000.00	EM SITUACAO NORMAL	CONCLUIDA
2006	0193380	SEAGRI	Maceió	ACOES DE DESENV. TERRITORIAL INFRA-ESTRUTURA PRONAT PARA FORTALECIMENTO DA CEDRAFA EM MACEIO.	67,500.00	EM SITUACAO NORMAL	CONCLUIDA
2007	0233777	SEAGRI	Maceió	APOIAR ARTICULACAO ACOES DESENVOLVIMENTO TERRITORIAL EM ALAGOAS E FORTALECIMENTO DAS ATIVIDADES DO CEDAFRA	82,935.00	EM SITUACAO NORMAL	NORMAL
2007	0231206	NATURAGRO	Maceió	PROMOVER ARTICULACAO PARA ESTRUTURACAO DO COLEGIADO TERRITORIAL E CONSTRUCAO DO PTDRS	58,200.00	EM SITUACAO NORMAL	ATRASADA
2007	0231482	CEAPA AL	Maceió	FORMACAO CAPACIDADES LOCAIS PARA GESTAO PARTICIPATIVA	118,558.00	EM SITUACAO NORMAL	NORMAL
2008	0276112	SEAGRI	Maceió	FOMENTO A COMERCIALIZACAO DA PRODUCAO FAMILIAR	360,742.00	EM SITUACAO NORMAL	ATRASADA
2009	0305470	SEAGRI	Maceió	Estrutura para o Fortalecimento da Comercializacao com aquisicao de caminhao, trator e implementos.	342,000.00	EM SITUACAO NORMAL	PARALISADA
2009	0305473	SEAGRI	Maceió	Aquisicao de Maquinas, Equipamentos e Implementos Agricolas para fortalecimento da agricultura familiar atraves de assoc	763,686.00	EM SITUACAO NORMAL	ATRASADA
2011	0371586	SEAGRI	Maceió	Equipamentos de apoio para ampliacao dos servicos de ATER e as feiras das agriculturas familiares nos Territorios Rurais	2,992,050.00	EM SITUACAO NORMAL	ATRASADA
2013	1010549	SAO MIGUEL CAMP	São Miguel dos Campos	Aquisicao de um trator com grade	160,000.00	EM SITUACAO NORMAL	NAO INICIADA
2013	1010273	SEAGRI	Maceió	Aquisicao de maquinarios agricolas e equipamentos.	1,180,000.00	EM SITUACAO NORMAL	NAO INICIADA

Fonte: CEF (04/05/15); CGMA/SDT (jun/2015).