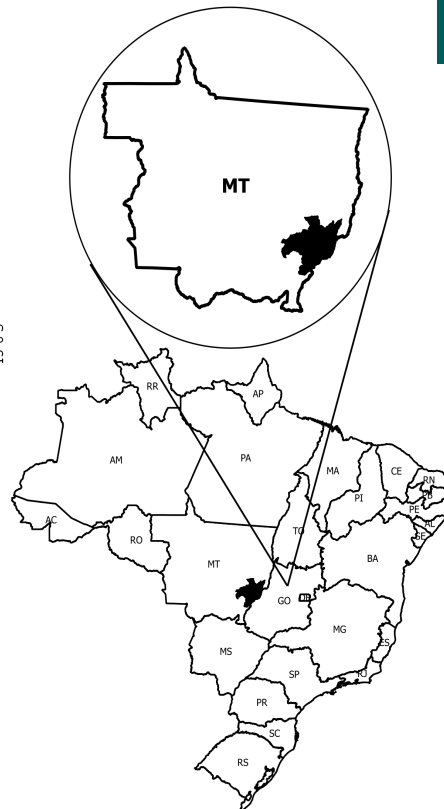
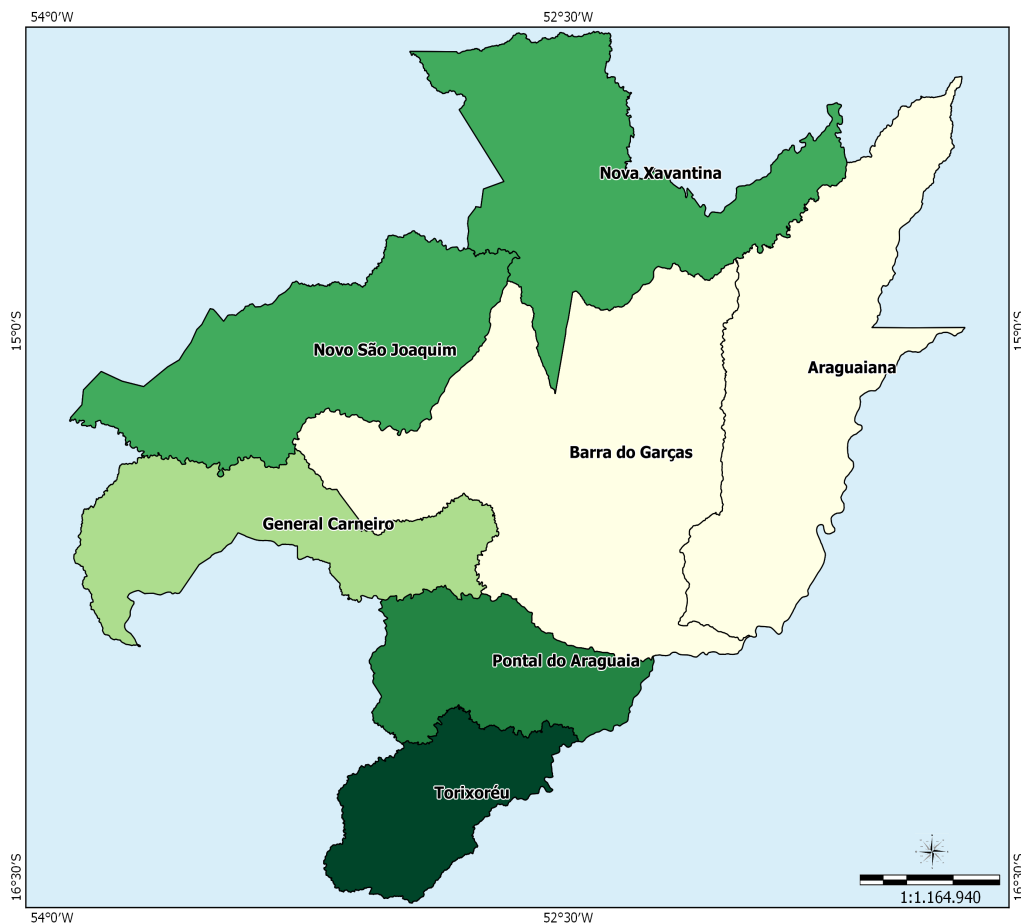




## Pontal da Araguaia - MT

O Território Rural Pontal da Araguaia - MT está localizado na região Centro-Oeste e é composto por 7 municípios: Araguaiana, Barra do Garças, General Carneiro, Nova Xavantina, Novo São Joaquim, Pontal da Araguaia e Torixoréu.



Sistema de Coord. Geográficas  
DATUM SAD 69.

Fonte:  
Base Cartográfica: IBGE, 2006;  
Base Territorial: DETER/SDT/MDA;  
Elaboração: CGMA/SDT/MDA, março/2015.

### Dados Básicos do Território

Variável	Valor
Área (em Km <sup>2</sup> )	35.050,37
População Total (hab.)	99.935
População Urbana (hab.)	82.521
População Rural (hab.)	17.414
Nº de Famílias Assentadas - Reforma Agrária	1.329
Número de Projetos - Reforma Agrária	13
Área Reformada - Reforma Agrária (em hectares)	73.644
Nº de estabelecimentos da agricultura familiar	2.318
Pessoal ocupado na agricultura familiar	5.549
Número de Pescadores	0

Fonte: IBGE, Censo Demográfico (2010); INCRA (2014); Atlas do Desenvolvimento Humano (2014); Índice de Desenvolvimento Humano/PNUD (2014).

## Dados Demográficos

Município	Área (em Km²)	2000			2010		
		População Total (hab.)	População Urbana (hab.)	População Rural (hab.)	População Total (hab.)	População Urbana (hab.)	População Rural (hab.)
Araguaiana	6,429.38	3,428	2,270	1,158	3,197	2,189	1,008
Barra do Garças	9,078.98	52,136	47,890	4,246	56,560	50,947	5,613
General Carneiro	3,794.94	4,347	2,425	1,922	5,027	2,358	2,669
Nova Xavantina	5,573.68	17,826	14,507	3,319	19,643	15,746	3,897
Novo São Joaquim	5,035.15	9,443	4,147	5,296	6,042	3,717	2,325
Pontal do Araguaia	2,738.78	3,739	3,093	646	5,395	4,452	943
Torixoréu	2,399.46	4,889	3,638	1,251	4,071	3,112	959
<b>Total</b>	<b>35,050.37</b>	<b>95,808</b>	<b>77,970</b>	<b>17,838</b>	<b>99,935</b>	<b>82,521</b>	<b>17,414</b>

Fonte: IBGE, Censo Demográfico (2000); IBGE, Censo Demográfico (2010).

Ao observar os dados coletados no Censo Demográfico 2000 e 2010, nota-se o aumento da população total que passou de 95.808 em 2000 para 99.935 em 2010, uma variação de 4,31%. Com relação à população rural, houve uma redução de 2,38%.

## Indicadores Sócioeconômicos

Município	Renda per capita - 2010 (em R\$)	IDEB	% de extremamente pobres	% vulneráveis à pobreza
Araguaiana	504.04	4.70	3.77	53.31
Barra do Garças	563.98	4.80	4.09	56.99
General Carneiro	481.01	4.50	15.13	46.90
Nova Xavantina	599.32	4.90	2.64	33.86
Novo São Joaquim	428.26	4.70	5.20	84.27
Pontal do Araguaia	436.83	4.60	3.38	71.21
Torixoréu	415.93	5.10	5.84	54.63
<b>Total</b>	-	-	-	-

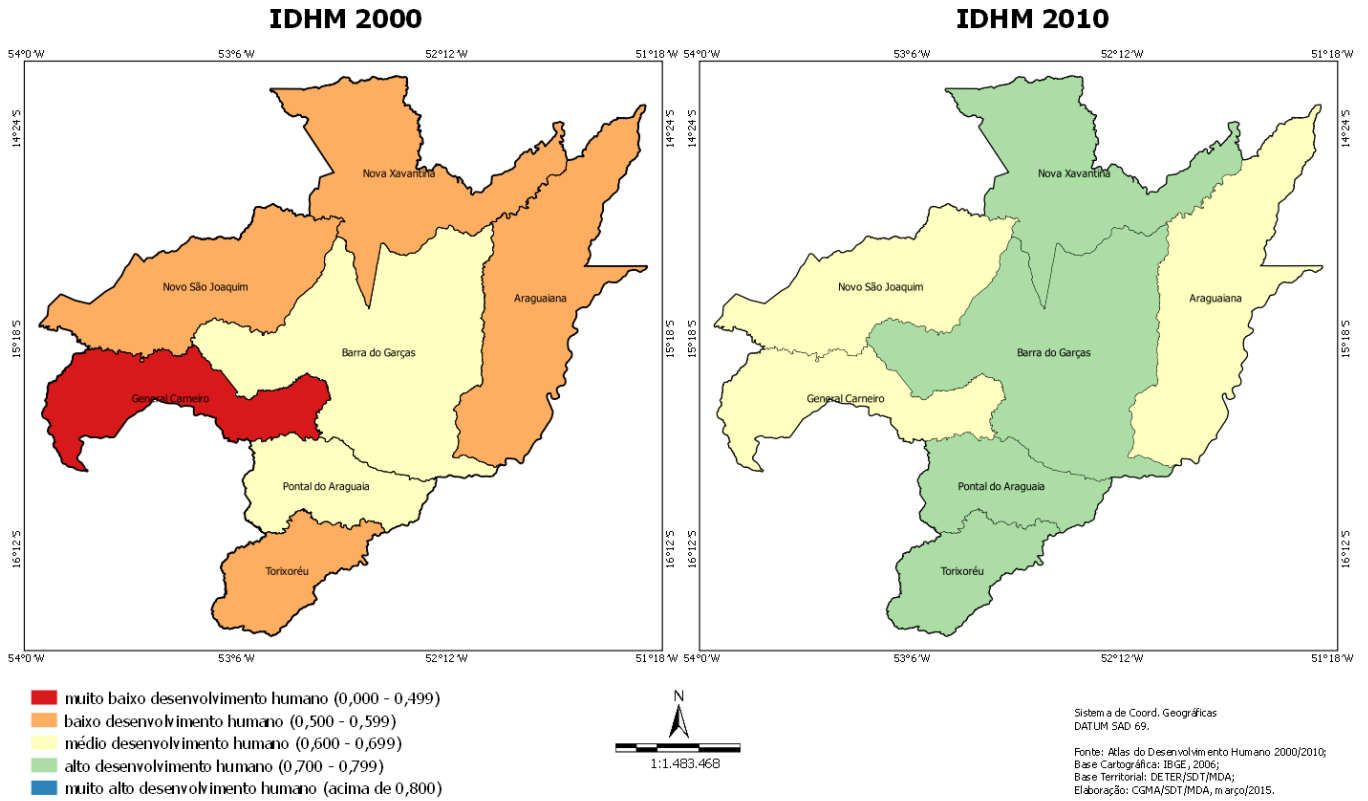
Fonte: INEP/MEC; IBGE, Censo Demográfico (2010).

## Indicadores Sócioeconômicos

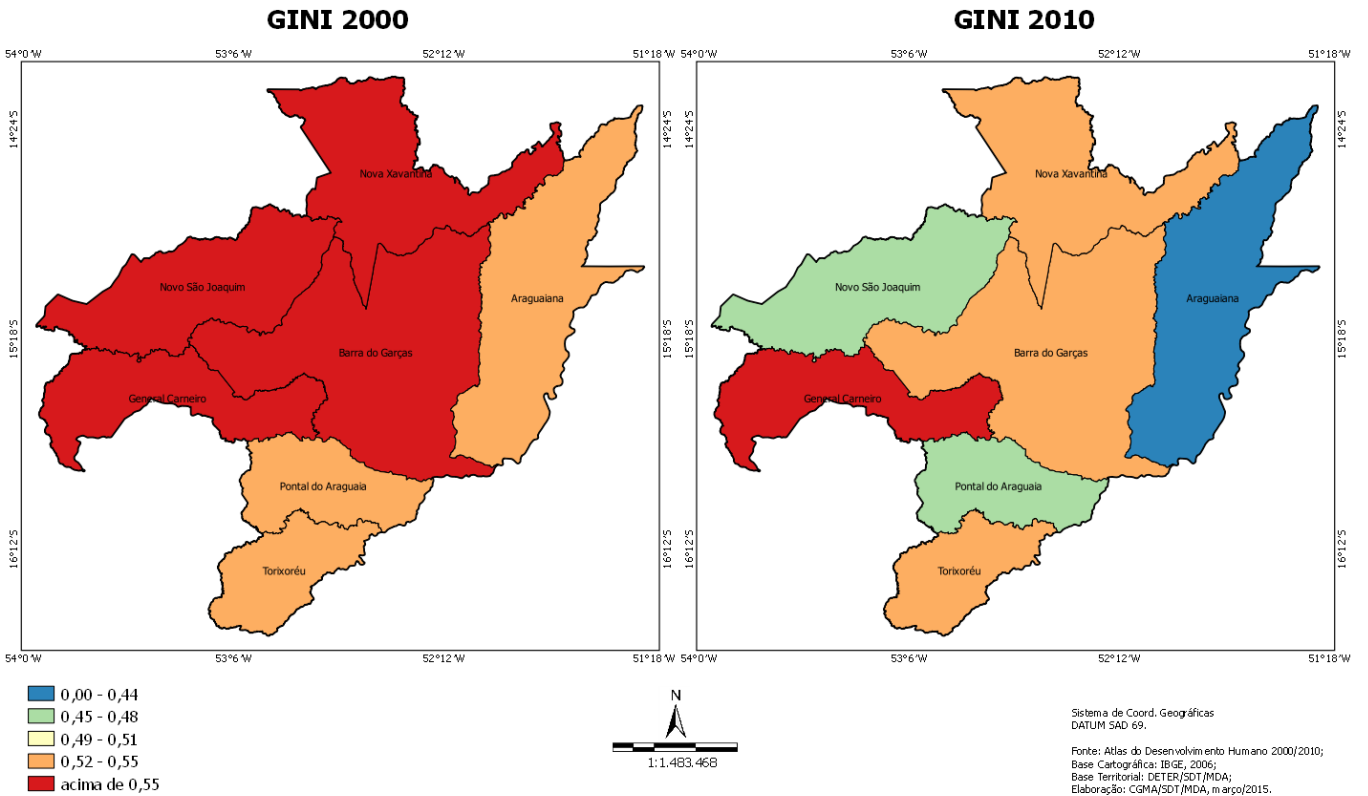
Município	IDHM		Índice de Gini	
	2000	2010	2000	2010
Araguaiana	0.552	0.687	0.52	0.43
Barra do Garças	0.631	0.748	0.59	0.55
General Carneiro	0.486	0.670	0.61	0.59
Nova Xavantina	0.587	0.704	0.58	0.53
Novo São Joaquim	0.511	0.649	0.65	0.48
Pontal do Araguaia	0.607	0.734	0.53	0.48
Torixoréu	0.593	0.716	0.55	0.53
<b>Total</b>	-	-	-	-

Fonte: IBGE, Censo Demográfico (2000); IBGE, Censo Demográfico (2010).

A seguir, mapa que compara o IDH dos Censos Demográficos do IBGE de 2000 e 2010.



No mapa a seguir, é possível observar a evolução comparativa do GINI considerando os Censos Demográficos do IBGE de 2000 e 2010.



**Dados da Reforma Agrária**

Município	Nº de Famílias Assentadas - Reforma Agrária	Número de Projetos - Reforma Agrária	Área Reformada - Reforma Agrária (em hectares)
Araguaiana	32	1	1,536.00
Barra do Garças	141	2	3,519.00
General Carneiro	163	2	7,149.00
Nova Xavantina	913	6	60,045.00
Novo São Joaquim	56	1	1,352.00
Pontal do Araguaia	24	1	43.00
Torixoréu	0	0	0.00
<b>Total</b>	<b>1,329</b>	<b>13</b>	<b>73,644.00</b>

Fonte: DEA/INCR (jan/2015).

**Dados da Agricultura Familiar**

Município	Nº de estabelecimentos da agricultura familiar	Pessoal ocupado na agricultura familiar	DAP - Pessoa Física
Araguaiana	66	177	113
Barra do Garças	304	697	1,192
General Carneiro	133	296	583
Nova Xavantina	1,027	2,630	831
Novo São Joaquim	475	1,155	433
Pontal do Araguaia	164	302	233
Torixoréu	149	292	60
<b>Total</b>	<b>2,318</b>	<b>5,549</b>	<b>3,445</b>

Fonte: SAF/MDA (jan/2015); IBGE, Censo Agropecuário (2006).

**Políticas Públicas para Agricultura Familiar**

Município	ATER - Nº de Técnicos	Crédito Fundiário - Valores	PRONAF - Valores (R\$) (2013-2014)
Araguaiana	0	0.00	190,150.00
Barra do Garças	0	0.00	1,369,974.33
General Carneiro	0	0.00	867,573.71
Nova Xavantina	0	1,424,811.91	11,441,928.96
Novo São Joaquim	0	0.00	10,401,865.74
Pontal do Araguaia	0	2,081,801.43	522,435.22
Torixoréu	0	0.00	976,775.52
<b>Total</b>	<b>0</b>	<b>3,506,613.34</b>	<b>25,770,703.48</b>

Fonte: Banco Central do Brasil (jan/2015); SIATER/MDA (jan/2015); SRA/MDA (nov/2014).

**Políticas Públicas**

Município	Programa Bolsa Família - Famílias Beneficiadas	Programa Bolsa Família - Valor em R\$	PRONATEC - Matrículas acumuladas a partir de nov/2011	PAA - CONAB - Valor Total Proposta	PNAE - Aquisições (R\$) Previstas da Agricultura Familiar em 2012
Araguaiana	228	34,834.00	166	0.00	0.00
Barra do Garças	4,114	594,651.00	2,807	0.00	0.00
General Carneiro	642	118,890.00	76	0.00	0.00
Nova Xavantina	688	96,638.00	129	0.00	5,800.00
Novo São Joaquim	754	102,831.00	30	0.00	8,126.69
Pontal do Araguaia	330	49,445.00	359	0.00	0.00

Políticas Públicas

Município	Programa Bolsa Família - Famílias Beneficiadas	Programa Bolsa Família - Valor em R\$	PRONATEC - Matrículas acumuladas a partir de nov/2011	PAA - CONAB - Valor Total Proposta	PNAE - Aquisições (R\$) Previstas da Agricultura Familiar em 2012
Torixoréu	265	32,896.00	90	0.00	1,127.40
<b>Total</b>	<b>7,021</b>	<b>1,030,185.00</b>	<b>3,657</b>	<b>0.00</b>	<b>15,054.09</b>

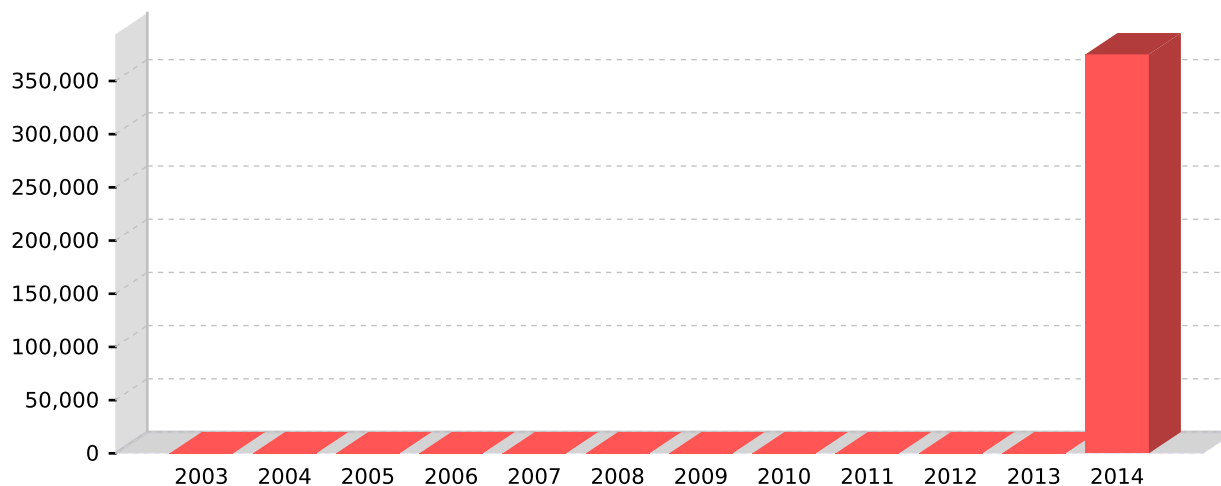
Fonte: PBSM/MDA (mar/2015); PBSM/MDA (fev/2015); PAA Data/SAGI/MDS (set/2014); FNDE (dez/2012).

Apoio à projetos de infraestrutura PROINF - 2003-2014

Ano	Nº Projetos	Valor
2003	0	0.00
2004	0	0.00
2005	0	0.00
2006	0	0.00
2007	0	0.00
2008	0	0.00
2009	0	0.00
2010	0	0.00
2011	0	0.00
2012	0	0.00
2013	0	0.00
2014	1	375,000.00
<b>Total</b>	<b>1</b>	<b>375,000.00</b>

Fonte: CEF (04/05/15); CGMA/SDT (jun/2015).

**PROINF - Evolução de investimentos - 2003-2014**



Fonte: CEF (04/05/15); CGMA/SDT (jun/2015).

PROINF - Projetos apoiados no Território - 2003-2014

Ano	Cód.Op	Proponente	município	Objeto	Valor	Sit.Contrato	Sit.Obra
2014	0461062014	PONTAL DO ARAGUAIA	Pontal do Araguaia	Manutenção de Pontes e Estradas da linha do leite e transporte escolar.	375,000.00	EM SITUAÇÃO NORMAL	NORMAL

Fonte: CEF (04/05/15); CGMA/SDT (jun/2015).