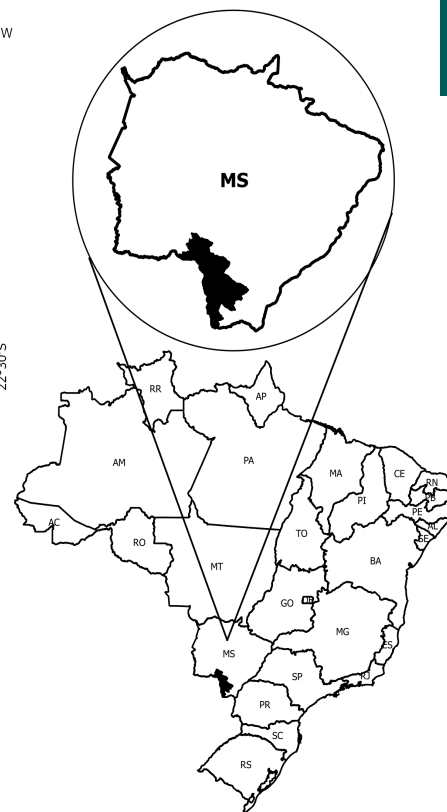
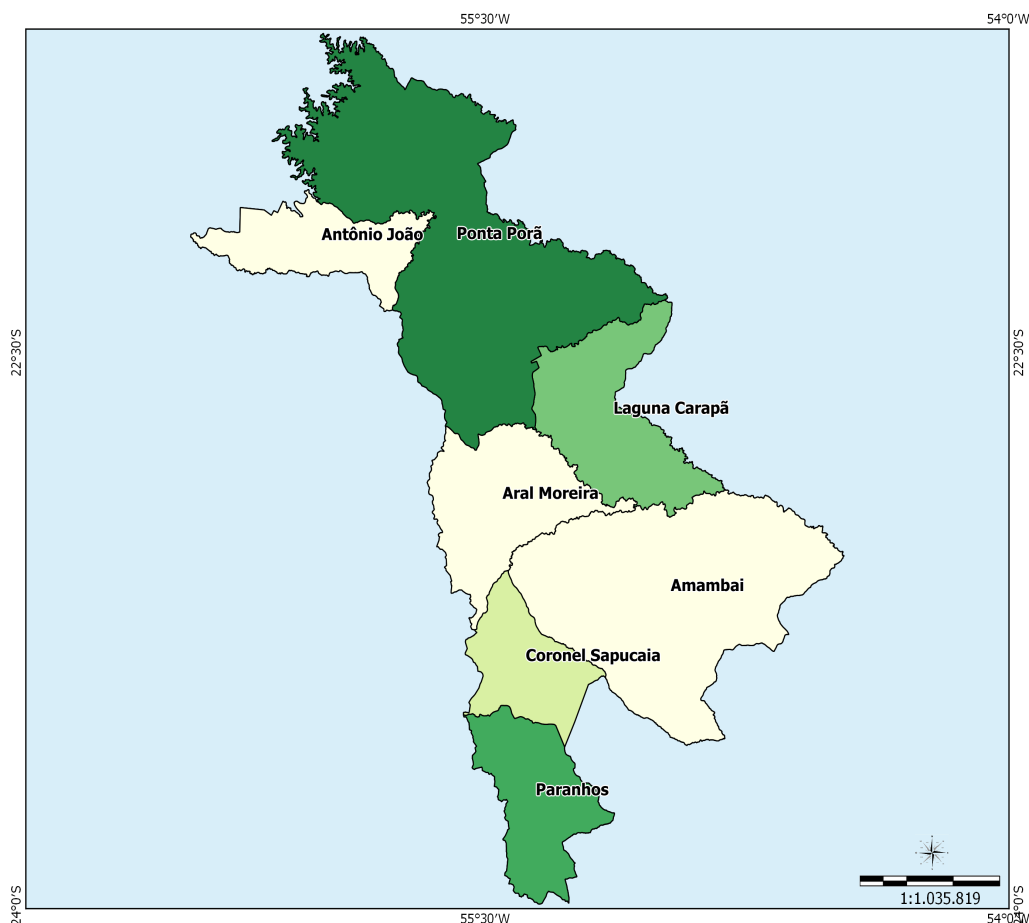




Da Fronteira - MS

O Território Rural Da Fronteira - MS está localizado na região Centro-Oeste e é composto por 7 municípios: Amambai, Antônio João, Aral Moreira, Coronel Sapucaia, Laguna Carapã, Paranhos e Ponta Porã.



Sistema de Coord. Geográficas
DATUM SAD 69.

Fonte:
Base Cartográfica: IBGE, 2006;
Base Territorial: DETER/SDT/MDA;
Elaboração: CGMA/SDT/MDA, março/2015.

Dados Básicos do Território

Variável	Valor
Área (em Km ²)	16.401,89
População Total (hab.)	163.966
População Urbana (hab.)	115.835
População Rural (hab.)	48.131
Nº de Famílias Assentadas - Reforma Agrária	3.436
Número de Projetos - Reforma Agrária	23
Área Reformada - Reforma Agrária (em hectares)	94.196
Nº de estabelecimentos da agricultura familiar	4.450
Pessoal ocupado na agricultura familiar	10.628
Número de Pescadores	0

Fonte: IBGE, Censo Demográfico (2010); INCRA (2014); Atlas do Desenvolvimento Humano (2014); Índice de Desenvolvimento Humano/PNUD (2014).

Dados Demográficos

Município	Área (em Km²)	2000			2010		
		População Total (hab.)	População Urbana (hab.)	População Rural (hab.)	População Total (hab.)	População Urbana (hab.)	População Rural (hab.)
Amambai	4,202.32	29,466	18,808	10,658	34,730	22,375	12,355
Antônio João	1,145.18	7,404	6,293	1,111	8,208	6,828	1,380
Aral Moreira	1,655.66	8,070	3,283	4,787	10,251	5,357	4,894
Coronel Sapucaia	1,025.05	12,795	9,460	3,335	14,064	10,208	3,856
Laguna Carapã	1,734.07	5,526	2,199	3,327	6,491	2,737	3,754
Paranhos	1,309.16	10,200	5,791	4,409	12,350	6,263	6,087
Ponta Porã	5,330.45	60,966	54,430	6,536	77,872	62,067	15,805
Total	16,401.89	134,427	100,264	34,163	163,966	115,835	48,131

Fonte: IBGE, Censo Demográfico (2000); IBGE, Censo Demográfico (2010).

Ao observar os dados coletados no Censo Demográfico 2000 e 2010, nota-se o aumento da população total que passou de 134.427 em 2000 para 163.966 em 2010, uma variação de 21,97%. Com relação à população rural, houve um acréscimo de 40,89%.

Indicadores Sócioeconômicos

Município	Renda per capita - 2010 (em R\$)	IDEB	% de extremamente pobres	% vulneráveis à pobreza
Amambai	764.03	5.30	10.58	25.08
Antônio João	592.27	4.50	11.57	64.39
Aral Moreira	585.62	5.10	11.89	56.08
Coronel Sapucaia	566.09	4.40	16.87	66.22
Laguna Carapã	575.16	4.10	9.45	53.47
Paranhos	738.58	4.50	33.54	49.47
Ponta Porã	524.83	5.00	5.94	62.27
Total	-	-	-	-

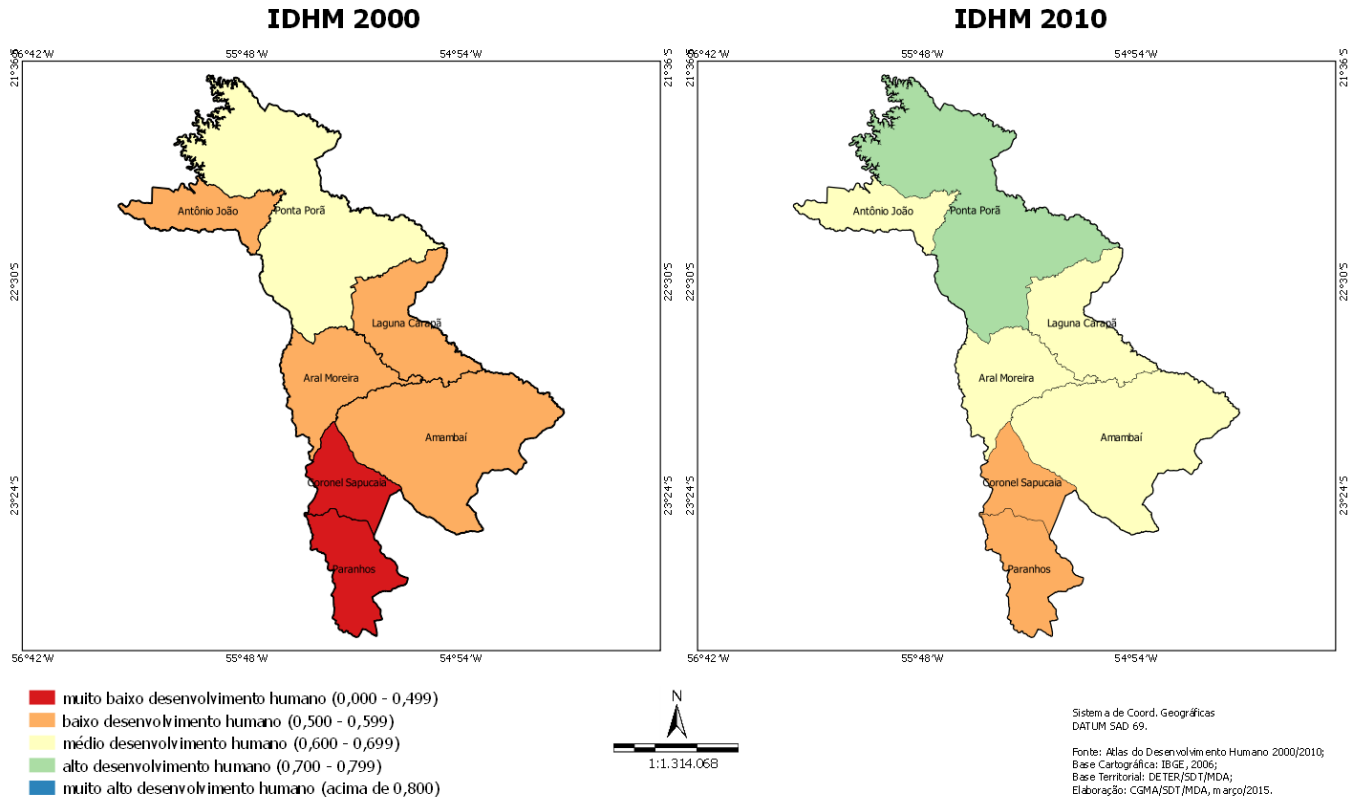
Fonte: INEP/MEC; IBGE, Censo Demográfico (2010).

Indicadores Sócioeconômicos

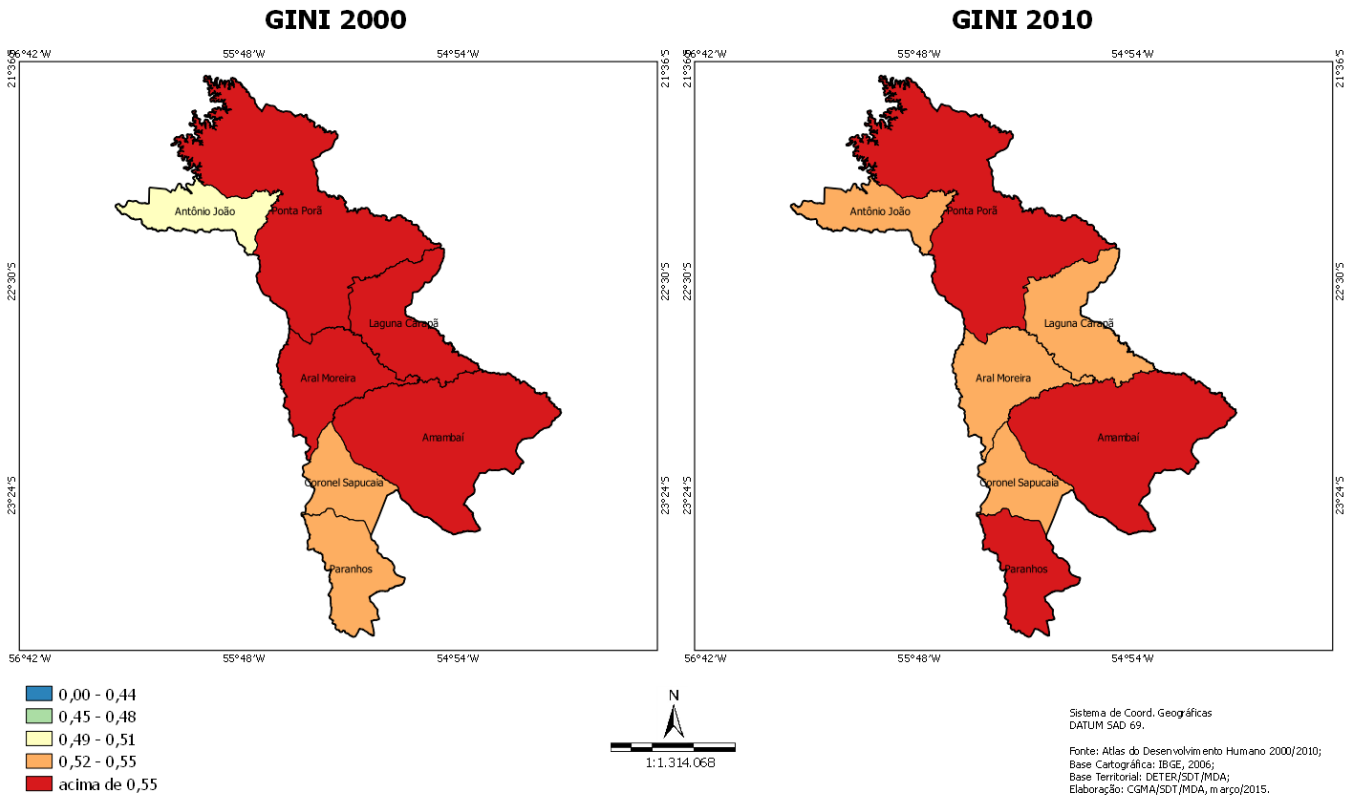
Município	IDHM		Índice de Gini	
	2000	2010	2000	2010
Amambai	0.576	0.673	0.62	0.56
Antônio João	0.509	0.643	0.51	0.54
Aral Moreira	0.520	0.633	0.58	0.53
Coronel Sapucaia	0.488	0.589	0.54	0.55
Laguna Carapã	0.535	0.672	0.66	0.53
Paranhos	0.441	0.588	0.52	0.64
Ponta Porã	0.600	0.701	0.62	0.60
Total	-	-	-	-

Fonte: IBGE, Censo Demográfico (2000); IBGE, Censo Demográfico (2010).

A seguir, mapa que compara o IDH dos Censos Demográficos do IBGE de 2000 e 2010.



No mapa a seguir, é possível observar a evolução comparativa do GINI considerando os Censos Demográficos do IBGE de 2000 e 2010.



Dados da Reforma Agrária

Município	Nº de Famílias Assentadas - Reforma Agrária	Número de Projetos - Reforma Agrária	Área Reformada - Reforma Agrária (em hectares)
Amambai	149	2	4,088.00
Antônio João	0	0	0.00
Aral Moreira	84	1	1,959.00
Coronel Sapucaia	0	0	0.00
Laguna Carapã	0	0	0.00
Paranhos	187	5	7,262.00
Ponta Porã	3,016	15	80,887.00
Total	3,436	23	94,196.00

Fonte: DEA/INCR (jan/2015).

Dados da Agricultura Familiar

Município	Nº de estabelecimentos da agricultura familiar	Pessoal ocupado na agricultura familiar	DAP - Pessoa Física
Amambai	430	976	674
Antônio João	92	166	175
Aral Moreira	285	674	178
Coronel Sapucaia	102	276	196
Laguna Carapã	202	392	223
Paranhos	251	657	352
Ponta Porã	3,088	7,487	1,868
Total	4,450	10,628	3,666

Fonte: SAF/MDA (jan/2015); IBGE, Censo Agropecuário (2006).

Políticas Públicas para Agricultura Familiar

Município	ATER - Nº de Técnicos	Crédito Fundiário - Valores	PRONAF - Valores (R\$) (2013-2014)
Amambai	0	0.00	1,932,718.97
Antônio João	0	5,528,652.29	262,563.85
Aral Moreira	0	0.00	803,902.80
Coronel Sapucaia	0	0.00	588,847.09
Laguna Carapã	0	1,525,149.84	1,293,024.79
Paranhos	0	0.00	867,943.29
Ponta Porã	4	0.00	4,188,636.73
Total	4	7,053,802.13	9,937,637.52

Fonte: Banco Central do Brasil (jan/2015); SIATER/MDA (jan/2015); SRA/MDA (nov/2014).

Políticas Públicas

Município	Programa Bolsa Família - Famílias Beneficiadas	Programa Bolsa Família - Valor em R\$	PRONATEC - Matrículas acumuladas a partir de nov/2011	PAA - CONAB - Valor Total Proposta	PNAE - Aquisições (R\$) Previstas da Agricultura Familiar em 2012
Amambai	3,751	739,254.00	749	0.00	16,327.67
Antônio João	1,033	189,319.00	384	0.00	2,134.53
Aral Moreira	1,116	212,337.00	156	0.00	24,462.40
Coronel Sapucaia	1,762	376,870.00	196	0.00	32,070.70
Laguna Carapã	556	105,323.00	482	0.00	0.00
Paranhos	1,622	409,561.00	299	0.00	11,945.31

Políticas Públicas

Município	Programa Bolsa Família - Famílias Beneficiadas	Programa Bolsa Família - Valor em R\$	PRONATEC - Matrículas acumuladas a partir de nov/2011	PAA - CONAB - Valor Total Proposta	PNAE - Aquisições (R\$) Previstas da Agricultura Familiar em 2012
Ponta Porã	7,353	1,146,424.00	2,116	364,000.00	258,584.40
Total	17,193	3,179,088.00	4,382	364,000.00	345,525.01

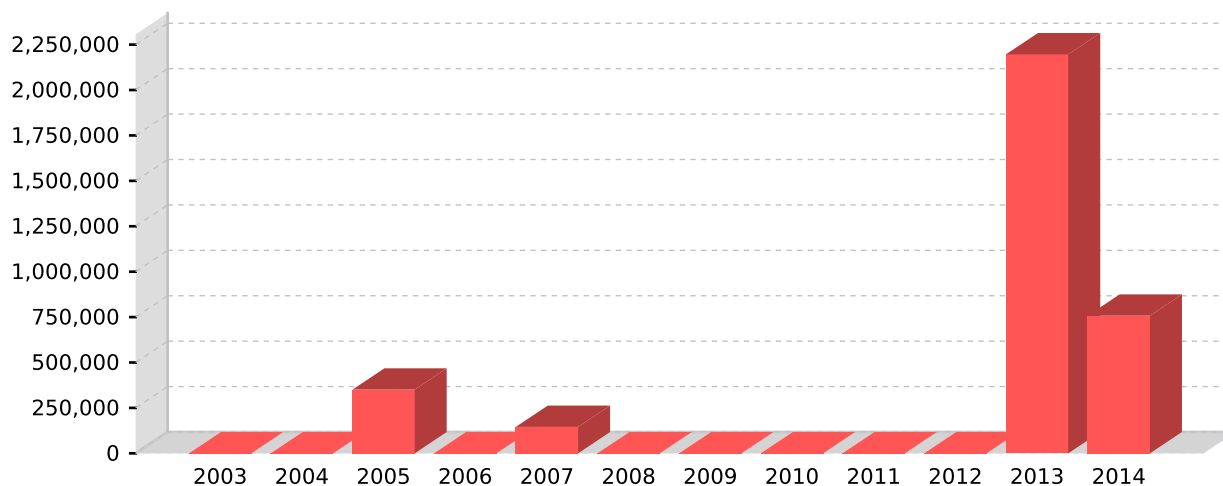
Fonte: PBSM/MDA (mar/2015); PBSM/MDA (fev/2015); PAA Data/SAGI/MDS (set/2014); FNDE (dez/2012).

Apoio à projetos de infraestrutura PROINF - 2003-2014

Ano	Nº Projetos	Valor
2003	0	0.00
2004	0	0.00
2005	4	350,500.00
2006	0	0.00
2007	1	145,500.00
2008	0	0.00
2009	0	0.00
2010	0	0.00
2011	0	0.00
2012	0	0.00
2013	3	2,196,246.00
2014	2	757,573.68
Total	10	3,449,819.68

Fonte: CEF (04/05/15); CGMA/SDT (jun/2015).

PROINF - Evolução de investimentos - 2003-2014



Fonte: CEF (04/05/15); CGMA/SDT (jun/2015).

PROINF - Projetos apoiados no Território - 2003-2014

Ano	Cód.Op	Proponente	município	Objeto	Valor	Sit. Contrato	Sit. Obra
2005	0180644	PM CEL.SAPUCAIA	Coronel Sapucaia	AQUISICAO DE RESFRIADORES DE LEITE, CONSTRUCAO E REFORMA DE BARRACAO, AMPLIACA E REFORMA DO SINDICATO TRAB. RURAIS	70,000.00	EM SITUAÇÃO NORMAL	CONCLUIDA
2005	0177107	PM LAGUNA CARAP	Laguna Carapã	AQUISICAO DE EQUIPAMENTOS	70,000.00	EM SITUAÇÃO NORMAL	CONCLUIDA
2005	0177109	PM ARAL MOREIRA	Aral Moreira	AQUISICAO DE PATRULHA MECANIZADA PARA OS ASSENTAMENTOS SANTA CATARINA, RINCAO DE JULHO E ALDEIA GUASSUTI EM ARAL MOREIRA	70,000.00	EM SITUAÇÃO NORMAL	CONCLUIDA

PROINF - Projetos apoiados no Território - 2003-2014

Ano	Cód.Op	Proponente	município	Objeto	Valor	Sit.Contrato	Sit.Obra
2005	0184082	PM ANTONIO JOAO	Antônio João	CONSTRUCAO DE UM SILO PARA ARMAZENAMENTO E BENEFICIAMENTO DE HORTIFRUTIGRANJEIROS NO MUNICIPIO DE ANTONIO JOAO/MS	140,500.00	EM SITUACAO NORMAL	CONCLUIDA
2007	0246011	PM PONTA PORA	Ponta Porã	CONSTRUCAO DA CASA DO MEL COM 58,08M2 E AQUISICAO DE EQUIPAMENTOS	145,500.00	EM SITUACAO NORMAL	CONCLUIDA
2013	1011446	PM PONTA PORA	Ponta Porã	Aquisicao de maquinas e equipamentos.	1,596,246.00	EM SITUACAO NORMAL	PARALISADA
2013	1013453	PM LAGUNA CARAP	Laguna Carapã	Aquisicao de Patrulha Mecanizada.	450,000.00	EM SITUACAO NORMAL	NORMAL
2013	1011889	PM AMAMBAI	Amambai	aquisicao de um trator e um implemento agricola	150,000.00	EM SITUACAO NORMAL	NAO INICIADA
2014	0535342014	PONTA PORA	Ponta Porã	Fomento a Produção de Leite in Natura: Aquisição de 01 caminhão com capacidade de carga de 17.550 kg, 01 tanque isotérmico de 15.000 litros e 12 tanques de expansão com capacidade de 1.000 litros.	390,000.00	EM SITUACAO NORMAL	NORMAL
2014	0470052014	CONS INTERMUN DE DESENV DA REGIAO SUL DE MATO GROS	Campo Grande	FORTALECER A ESTRUTURAÇÃO E A QUALIFICAÇÃO DOS SERVIÇOS PÚBLICOS DE INSPEÇÃO SANITÁRIA, COM VISTAS A AMPLIAR E OPORTUNIZAR ESTE SERVIÇO AOS EMPREENDEDORES COLETIVOS DA AGRICULTURA FAMILIAR NO TERRITÓRIO DA FRONTEIRA, APARTIR DA AQUISIÇÃO DE MATERIAIS, EQUIPAMENTOS E VEÍCULOS PARA ESTRUTURAÇÃO DE DUAS UNIDADES CENTRAIS DE APOIO A INSTALAÇÃO DO SISTEMA UNIFICADO DE ATENÇÃO A SANIDADE ANIMAL.	367,573.68	EM SITUACAO NORMAL	NORMAL

Fonte: CEF (04/05/15); CGMA/SDT (jun/2015).