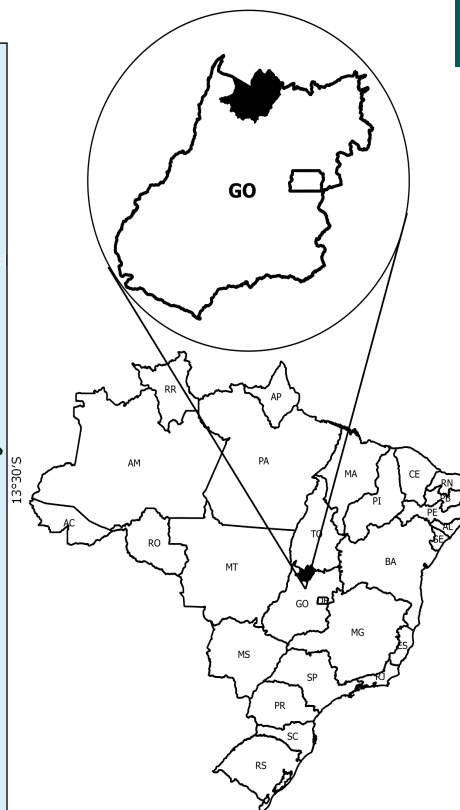
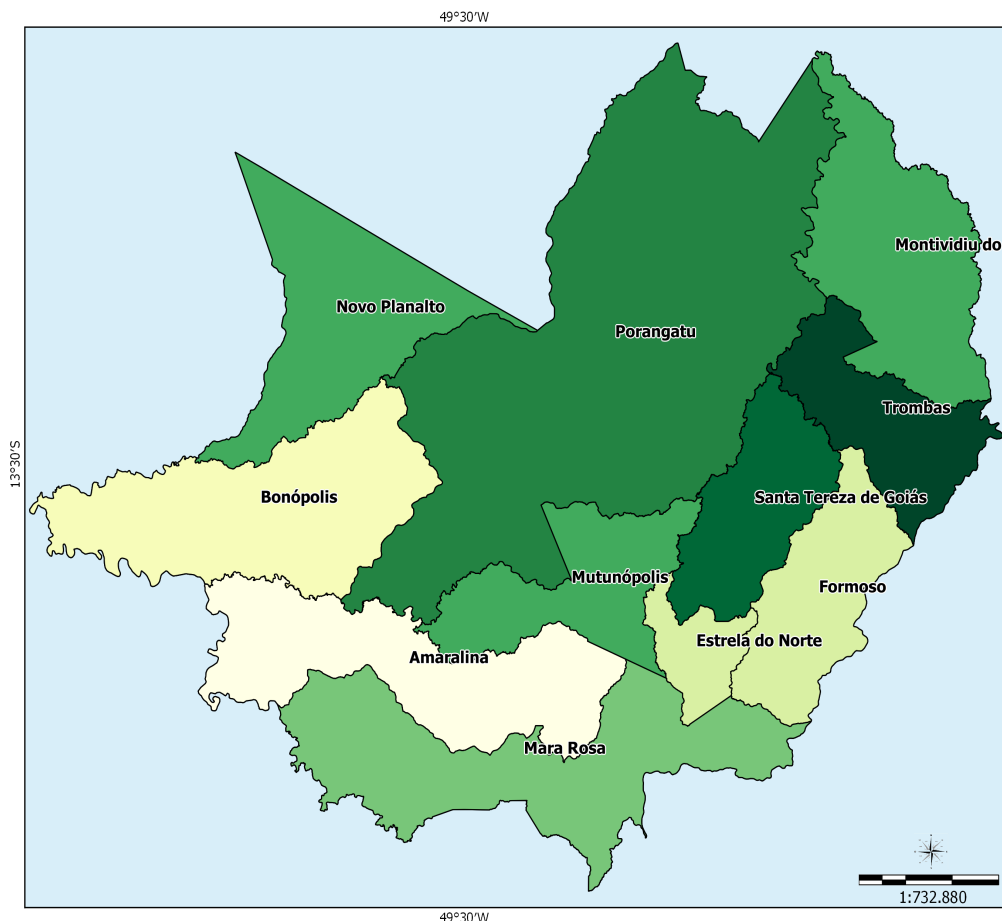




Norte - GO

O Território Rural Norte - GO está localizado na região Centro-Oeste e é composto por 11 municípios: Amaralina, Bonópolis, Estrela do Norte, Formoso, Mara Rosa, Montividiu do Norte, Mutunópolis, Novo Planalto, Porangatu, Santa Tereza de Goiás e Trombas.



Sistema de Coord. Geográficas
DATUM SAD 69.

Fonte:
Base Cartográfica: IBGE, 2006;
Base Territorial: DETER/SDT/MDA;
Elaboração: CGMA/SDT/MDA, março/2015.

Dados Básicos do Território

Variável	Valor
Área (em Km ²)	15.751,55
População Total (hab.)	87.518
População Urbana (hab.)	64.655
População Rural (hab.)	22.863
Nº de Famílias Assentadas - Reforma Agrária	2.171
Número de Projetos - Reforma Agrária	46
Área Reformada - Reforma Agrária (em hectares)	116.741
Nº de estabelecimentos da agricultura familiar	4.635
Pessoal ocupado na agricultura familiar	11.183
Número de Pescadores	0

Fonte: IBGE, Censo Demográfico (2010); INCRA (2014); Atlas do Desenvolvimento Humano (2014); Índice de Desenvolvimento Humano/PNUD (2014).

Dados Demográficos

Município	Área (em Km²)	2000			2010		
		População Total (hab.)	População Urbana (hab.)	População Rural (hab.)	População Total (hab.)	População Urbana (hab.)	População Rural (hab.)
Amaralina	1,343.17	3,076	1,170	1,906	3,434	1,101	2,333
Bonópolis	1,628.49	2,598	1,131	1,467	3,503	1,301	2,202
Estrela do Norte	301.64	3,383	2,973	410	3,320	2,931	389
Formoso	844.29	5,581	4,012	1,569	4,883	3,607	1,276
Mara Rosa	1,687.91	11,942	8,339	3,603	10,649	7,961	2,688
Montividiu do Norte	1,333.00	3,787	1,228	2,559	4,122	1,347	2,775
Mutunópolis	955.88	3,958	2,775	1,183	3,849	2,540	1,309
Novo Planalto	1,242.96	3,424	2,924	500	3,956	2,587	1,369
Porangatu	4,820.52	39,560	33,404	6,156	42,355	35,731	6,624
Santa Tereza de Goiás	794.56	4,694	3,917	777	3,995	3,355	640
Trombas	799.13	3,428	2,512	916	3,452	2,194	1,258
Total	15,751.55	85,431	64,385	21,046	87,518	64,655	22,863

Fonte: IBGE, Censo Demográfico (2000); IBGE, Censo Demográfico (2010).

Ao observar os dados coletados no Censo Demográfico 2000 e 2010, nota-se o aumento da população total que passou de 85.431 em 2000 para 87.518 em 2010, uma variação de 2,44%. Com relação à população rural, houve um acréscimo de 8,63%.

Indicadores Sócioeconômicos

Município	Renda per capita - 2010 (em R\$)	IDEB	% de extremamente pobres	% vulneráveis à pobreza
Amaralina	429.63	4.50	26.47	71.55
Bonópolis	520.02	4.10	5.08	50.86
Estrela do Norte	876.15	4.00	2.61	48.95
Formoso	732.24	5.50	5.59	54.47
Mara Rosa	357.12	5.60	3.51	81.73
Montividiu do Norte	637.58	5.00	23.81	59.60
Mutunópolis	434.73	5.00	4.81	69.36
Novo Planalto	498.44	4.30	14.87	53.69
Porangatu	663.44	4.90	5.20	45.77
Santa Tereza de Goiás	438.54	4.50	8.69	73.33
Trombas	558.61	4.80	14.58	51.82
Total	-	-	-	-

Fonte: INEP/MEC; IBGE, Censo Demográfico (2010).

Indicadores Sócioeconômicos

Município	IDHM		Índice de Gini	
	2000	2010	2000	2010
Amaralina	0.484	0.609	0.53	0.53
Bonópolis	0.451	0.630	0.54	0.41
Estrela do Norte	0.550	0.707	0.51	0.48
Formoso	0.576	0.715	0.61	0.55
Mara Rosa	0.540	0.691	0.56	0.48
Montividiu do Norte	0.451	0.613	0.69	0.55
Mutunópolis	0.528	0.680	0.51	0.54
Novo Planalto	0.536	0.658	0.45	0.49
Porangatu	0.602	0.727	0.71	0.56
Santa Tereza de Goiás	0.587	0.665	0.62	0.46

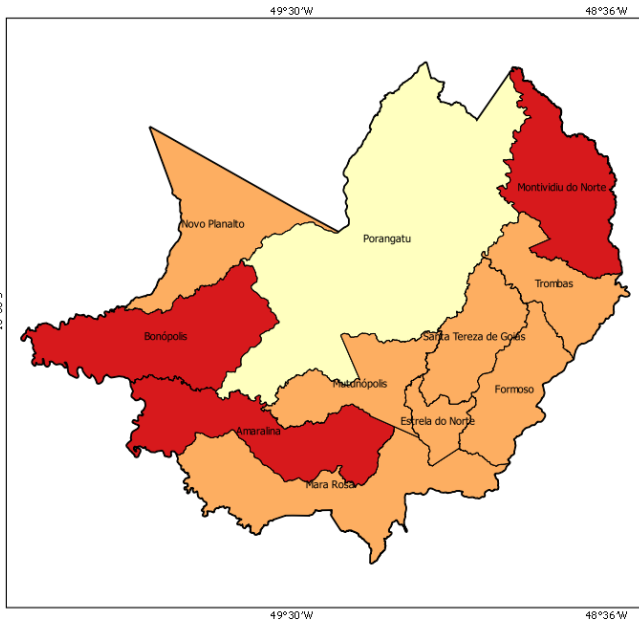
Indicadores Sócioeconômicos

Município	IDHM		Índice de Gini	
	2000	2010	2000	2010
Trombas	0.566	0.653	0.46	0.52
Total	-	-	-	-

Fonte: IBGE, Censo Demográfico (2000); IBGE, Censo Demográfico (2010).

A seguir, mapa que compara o IDH dos Censos Demográficos do IBGE de 2000 e 2010.

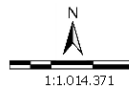
IDHM 2000



IDHM 2010



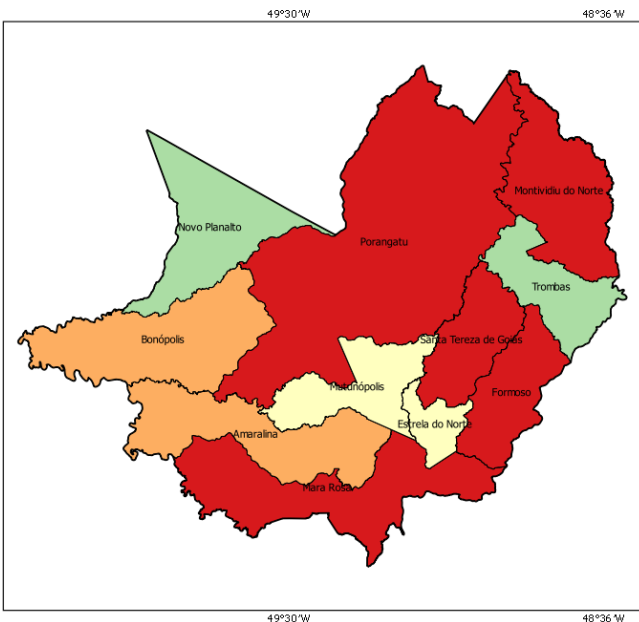
- muito baixo desenvolvimento humano (0,000 - 0,499)
- baixo desenvolvimento humano (0,500 - 0,599)
- médio desenvolvimento humano (0,600 - 0,699)
- alto desenvolvimento humano (0,700 - 0,799)
- muito alto desenvolvimento humano (acima de 0,800)



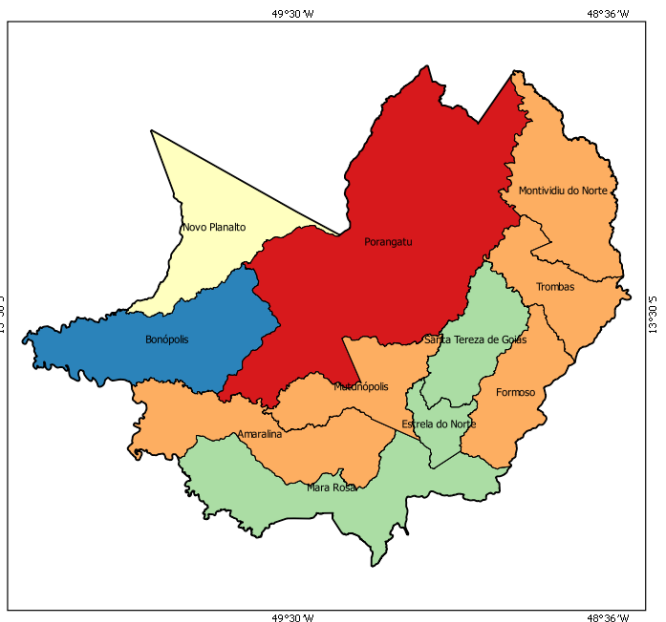
Sistema de Coord. Geográficas
DATUM SAD 69.
Fonte: Atlas do Desenvolvimento Humano 2000/2010;
Base Cartográfica: IBGE, 2006;
Base Territorial: DETER/SDT/MDA;
Elaboração: CGMA/SDT/MDA, março/2015.

No mapa a seguir, é possível observar a evolução comparativa do GINI considerando os Censos Demográficos do IBGE de 2000 e 2010.

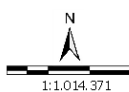
GINI 2000



GINI 2010



- 0,00 - 0,44
- 0,45 - 0,48
- 0,49 - 0,51
- 0,52 - 0,55
- acima de 0,55



Sistema de Coord. Geográficas
DATUM SAD 69.
Fonte: Atlas do Desenvolvimento Humano 2000/2010;
Base Cartográfica: IBGE, 2006;
Base Territorial: DETER/SDT/MDA;
Elaboração: CGMA/SDT/MDA, março/2015.

Dados da Reforma Agrária

Município	Nº de Famílias Assentadas - Reforma Agrária	Número de Projetos - Reforma Agrária	Área Reformada - Reforma Agrária (em hectares)
Amaralina	229	4	16,471.00
Bonópolis	208	4	10,935.00
Estrela do Norte	0	0	0.00
Formoso	25	1	1,633.00
Mara Rosa	44	2	2,008.00
Montividiu do Norte	659	13	31,844.00
Mutunópolis	133	6	8,413.00
Novo Planalto	239	5	11,636.00
Porangatu	600	10	32,289.00
Santa Tereza de Goiás	0	0	0.00
Trombas	34	1	1,512.00
Total	2,171	46	116,741.00

Fonte: DEA/INCRA (jan/2015).

Dados da Agricultura Familiar

Município	Nº de estabelecimentos da agricultura familiar	Pessoal ocupado na agricultura familiar	DAP - Pessoa Física
Amaralina	509	1,672	205
Bonópolis	206	448	93
Estrela do Norte	131	264	37
Formoso	464	1,095	157
Mara Rosa	642	1,469	310
Montividiu do Norte	581	1,270	155
Mutunópolis	281	713	109
Novo Planalto	350	937	113
Porangatu	966	2,130	411
Santa Tereza de Goiás	141	260	22
Trombas	364	925	147
Total	4,635	11,183	1,759

Fonte: SAF/MDA (jan/2015); IBGE, Censo Agropecuário (2006).

Políticas Públicas para Agricultura Familiar

Município	ATER - Nº de Técnicos	Crédito Fundiário - Valores	PRONAF - Valores (R\$) (2013-2014)
Amaralina	0	0.00	788,354.92
Bonópolis	0	0.00	814,480.58
Estrela do Norte	0	0.00	424,743.77
Formoso	0	0.00	1,564,628.24
Mara Rosa	0	0.00	2,872,630.37
Montividiu do Norte	0	0.00	302,834.15
Mutunópolis	0	0.00	763,655.46
Novo Planalto	0	0.00	292,261.13
Porangatu	0	0.00	2,168,551.50
Santa Tereza de Goiás	0	0.00	450,219.77
Trombas	0	0.00	657,712.89
Total	0	0.00	11,100,072.78

Fonte: Banco Central do Brasil (jan/2015); SIATER/MDA (jan/2015); SRA/MDA (nov/2014).

Políticas Públicas

Município	Programa Bolsa Família - Famílias Beneficiadas	Programa Bolsa Família - Valor em R\$	PRONATEC - Matrículas acumuladas a partir de nov/2011	PAA - CONAB - Valor Total Proposta	PNAE - Aquisições (R\$) Previstas da Agricultura Familiar em 2012
Amaralina	453	60,179.00	0	0.00	0.00
Bonópolis	384	84,540.00	104	0.00	0.00
Estrela do Norte	234	35,604.00	130	0.00	0.00
Formoso	601	86,667.00	0	6,494.00	17,039.12
Mara Rosa	955	134,993.00	104	0.00	5,025.55
Montividiu do Norte	733	145,075.00	0	0.00	11,134.27
Mutunópolis	379	53,778.00	208	0.00	0.00
Novo Planalto	599	78,409.00	97	0.00	0.00
Porangatu	3,835	543,347.00	1,577	148,806.24	0.00
Santa Tereza de Goiás	366	57,844.00	199	0.00	4,369.75
Trombas	440	60,162.00	257	0.00	13,614.60
Total	8,979	1,340,598.00	2,676	155,300.24	51,183.29

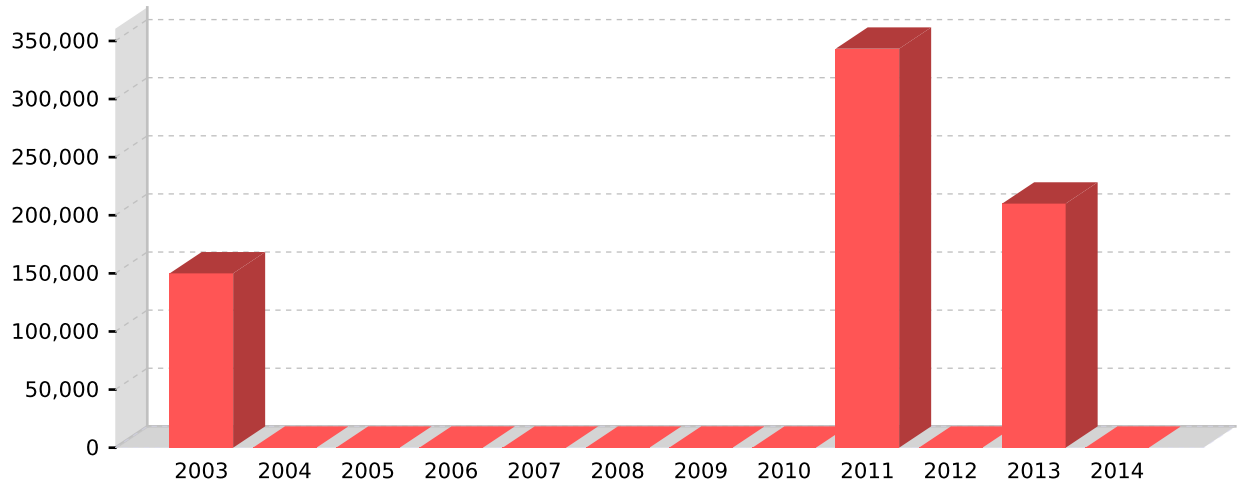
Fonte: PBSM/MDA (mar/2015); PBSM/MDA (fev/2015); PAA Data/SAGI/MDS (set/2014); FNDE (dez/2012).

Apoio à projetos de infraestrutura PROINF - 2003-2014

Ano	Nº Projetos	Valor
2003	1	150,000.00
2004	0	0.00
2005	0	0.00
2006	0	0.00
2007	0	0.00
2008	0	0.00
2009	0	0.00
2010	0	0.00
2011	1	343,300.00
2012	0	0.00
2013	1	210,000.00
2014	0	0.00
Total	3	703,300.00

Fonte: CEF (04/05/15); CGMA/SDT (jul/2015).

PROINF - Evolução de investimentos - 2003-2014



Fonte: CEF (04/05/15); CGMA/SDT (jul/2015).

PROINF - Projetos apoiados no Território - 2003-2014

Ano	Cód.Op	Proponente	município	Objeto	Valor	Sit. Contrato	Sit. Obra
2003	0154478	PM MARA ROSA	Mara Rosa	CONSTRUCAO DE UNIDADE DE PROCESSAMENTO E COMERCIALIZACAO DE ACAFRAO	150.000,00	EM SITUACAO NORMAL	CONCLUIDA
2011	0371587	PM MARA ROSA	Mara Rosa	APOIO AO DESENVOLVIMENTO DA PRODUCAO E COMERCIALIZACAO DO ACAFRAO NA REGIAO DE MARA ROSA GOIAS COM AQUISICAO DE VEICULOS	343.300,00	EM SITUACAO NORMAL	CONCLUIDA
2013	1008742	PM E.DO NORTE	Estrela do Norte	Aquisicao de Caminhao Cacamba para o municipio de Estrela do Norte-Go.	210.000,00	EM SITUACAO NORMAL	NORMAL

Fonte: CEF (04/05/15); CGMA/SDT (jul/2015).