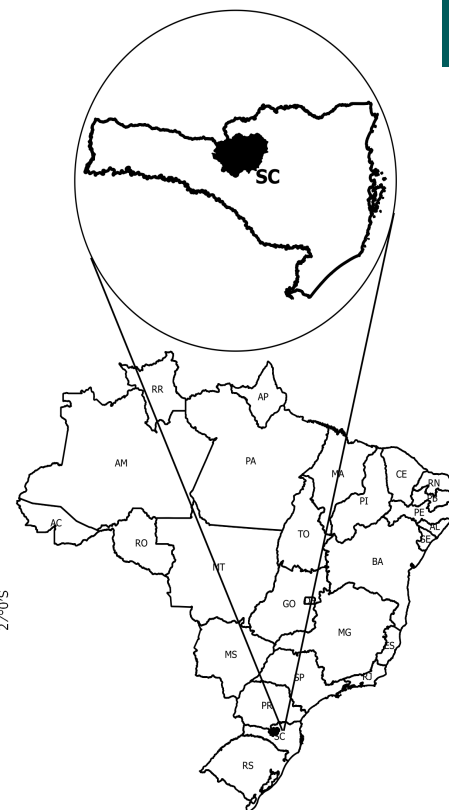
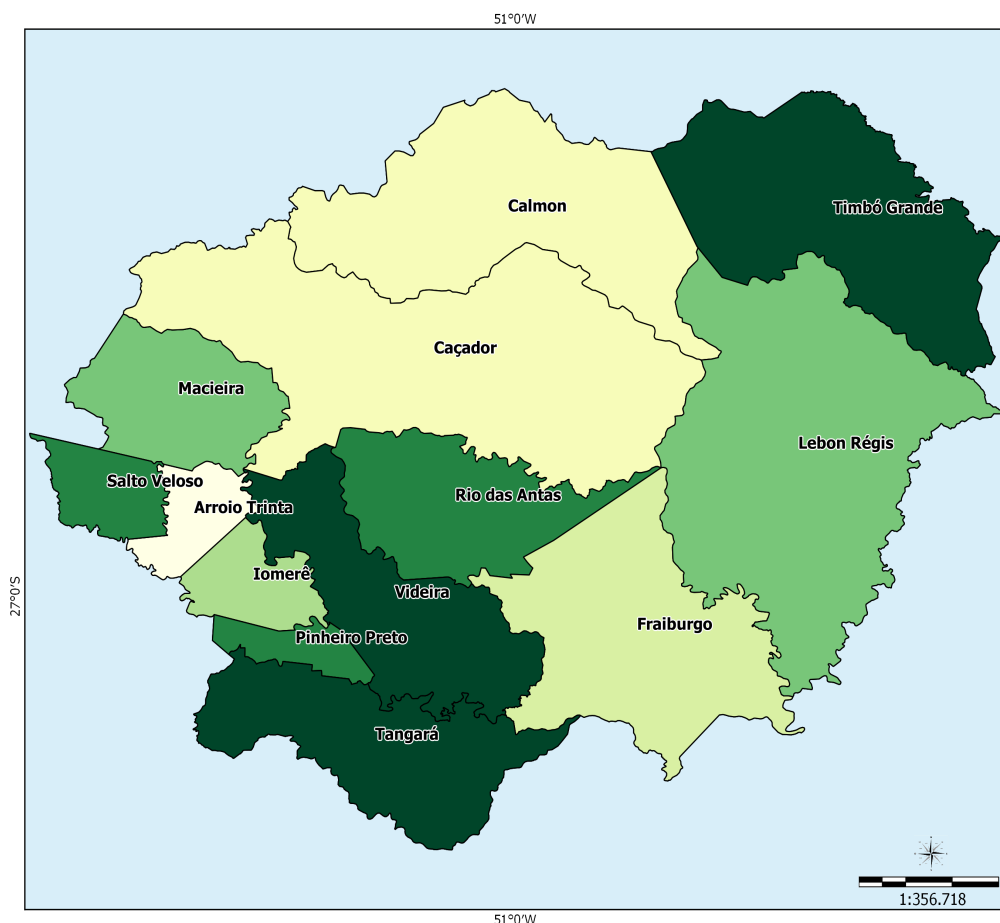


Alto Vale do Rio do Peixe - SC

O Território Rural Alto Vale do Rio do Peixe - SC está localizado na região Sul e é composto por 13 municípios: Arroio Trinta, Caçador, Calmon, Fraiburgo, Iomerê, Lebon Régis, Macieira, Pinheiro Preto, Rio das Antas, Salto Veloso, Tangará, Timbó Grande e Videira.



Sistema de Coord. Geográficas
DATUM SAD 69.

Fonte:
Base Cartográfica: IBGE, 2006;
Base Territorial: DETER/SDT/MDA;
Elaboração: CGMA/SDT/MDA, março/2015.

Dados Básicos do Território

Variável	Valor
Área (em Km ²)	5.435,41
População Total (hab.)	205.227
População Urbana (hab.)	167.955
População Rural (hab.)	37.272
Nº de Famílias Assentadas - Reforma Agrária	882
Número de Projetos - Reforma Agrária	22
Área Reformada - Reforma Agrária (em hectares)	17.694
Nº de estabelecimentos da agricultura familiar	6.168
Pessoal ocupado na agricultura familiar	15.786
Número de Pescadores	0

Fonte: IBGE, Censo Demográfico (2010); INCRA (2014); Atlas do Desenvolvimento Humano (2014); Índice de Desenvolvimento Humano/PNUD (2014).

Dados Demográficos

Município	Área (em Km²)	2000			2010		
		População Total (hab.)	População Urbana (hab.)	População Rural (hab.)	População Total (hab.)	População Urbana (hab.)	População Rural (hab.)
Arroio Trinta	94.30	3,488	2,095	1,393	3,502	2,397	1,105
Caçador	984.29	63,185	55,400	7,785	70,762	64,457	6,305
Calmon	638.18	3,463	1,387	2,076	3,387	2,115	1,272
Fraiburgo	547.85	32,837	27,512	5,325	34,553	30,291	4,262
Iomerê	113.75	2,553	682	1,871	2,739	907	1,832
Lebon Régis	941.49	11,682	6,980	4,702	11,838	7,522	4,316
Macieira	259.64	1,902	305	1,597	1,826	501	1,325
Pinheiro Preto	65.86	2,719	1,141	1,578	3,147	1,700	1,447
Rio das Antas	318.00	6,112	2,219	3,893	6,143	2,740	3,403
Salto Veloso	105.07	3,903	2,829	1,074	4,301	3,402	899
Tangará	388.24	8,749	4,230	4,519	8,674	4,984	3,690
Timbó Grande	598.47	6,492	2,772	3,720	7,167	4,083	3,084
Videira	380.27	41,455	35,655	5,800	47,188	42,856	4,332
Total	5,435.41	188,540	143,207	45,333	205,227	167,955	37,272

Fonte: IBGE, Censo Demográfico (2000); IBGE, Censo Demográfico (2010).

Ao observar os dados coletados no Censo Demográfico 2000 e 2010, nota-se o aumento da população total que passou de 188.540 em 2000 para 205.227 em 2010, uma variação de 8,85%. Com relação à população rural, houve uma redução de 17,78%.

Indicadores Sócioeconômicos

Município	Renda per capita - 2010 (em R\$)	IDEB	% de extremamente pobres	% vulneráveis à pobreza
Arroio Trinta	814.95	6.50	0.42	34.00
Caçador	1,116.93	5.30	1.60	12.85
Calmon	783.57	5.00	2.75	40.52
Fraiburgo	870.85	5.60	3.00	29.56
Iomerê	945.33	6.00	0.30	18.67
Lebon Régis	678.67	5.10	5.76	37.63
Macieira	1,030.37	null	1.93	25.50
Pinheiro Preto	893.85	5.50	0.16	41.99
Rio das Antas	813.80	5.00	1.45	48.01
Salto Veloso	427.12	6.10	1.01	55.12
Tangará	848.34	5.60	0.60	36.92
Timbó Grande	709.63	4.30	7.41	34.95
Videira	744.10	5.70	0.35	44.56
Total	-	-	-	-

Fonte: INEP/MEC; IBGE, Censo Demográfico (2010).

Indicadores Sócioeconômicos

Município	IDHM		Índice de Gini	
	2000	2010	2000	2010
Arroio Trinta	0.670	0.764	0.46	0.45
Caçador	0.601	0.735	0.54	0.48
Calmon	0.427	0.622	0.47	0.42
Fraiburgo	0.628	0.731	0.56	0.48
Iomerê	0.708	0.795	0.48	0.33
Lebon Régis	0.497	0.649	0.56	0.45

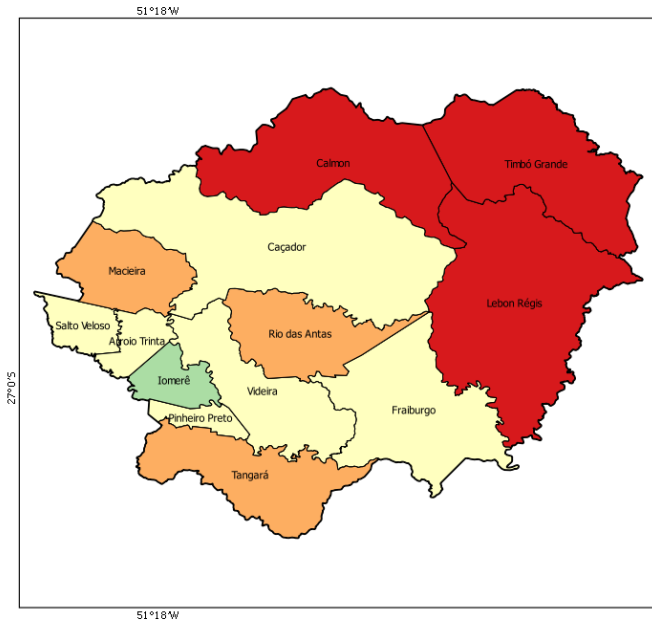
Indicadores Sócioeconômicos

Município	IDHM		Índice de Gini	
	2000	2010	2000	2010
Macieira	0.541	0.662	0.74	0.39
Pinheiro Preto	0.644	0.777	0.43	0.45
Rio das Antas	0.587	0.697	0.47	0.44
Salto Veloso	0.666	0.784	0.55	0.55
Tangará	0.590	0.737	0.55	0.46
Timbó Grande	0.453	0.659	0.52	0.47
Videira	0.683	0.764	0.52	0.47
Total	-	-	-	-

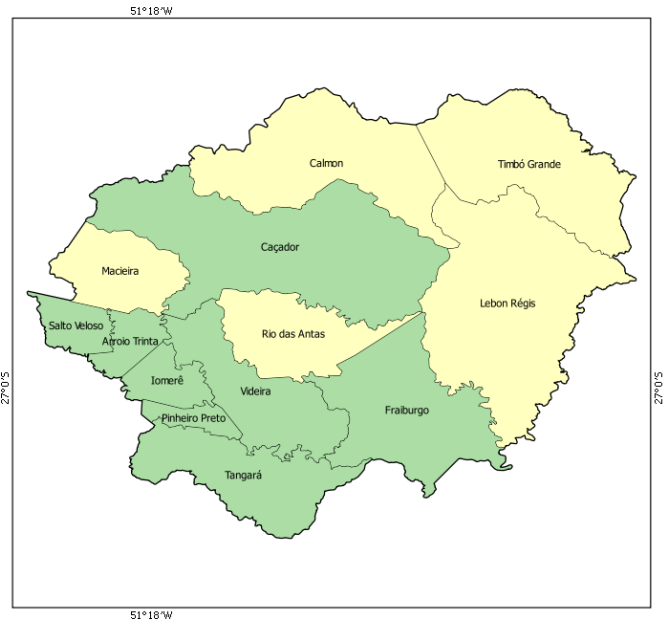
Fonte: IBGE, Censo Demográfico (2000); IBGE, Censo Demográfico (2010).

A seguir, mapa que compara o IDH dos Censos Demográficos do IBGE de 2000 e 2010.

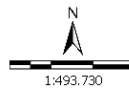
IDHM 2000



IDHM 2010



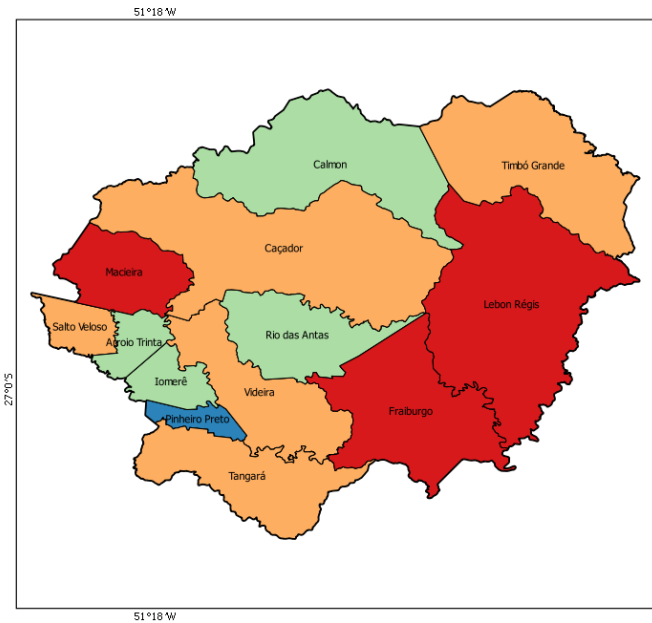
- muito baixo desenvolvimento humano (0,000 - 0,499)
- baixo desenvolvimento humano (0,500 - 0,599)
- médio desenvolvimento humano (0,600 - 0,699)
- alto desenvolvimento humano (0,700 - 0,799)
- muito alto desenvolvimento humano (acima de 0,800)



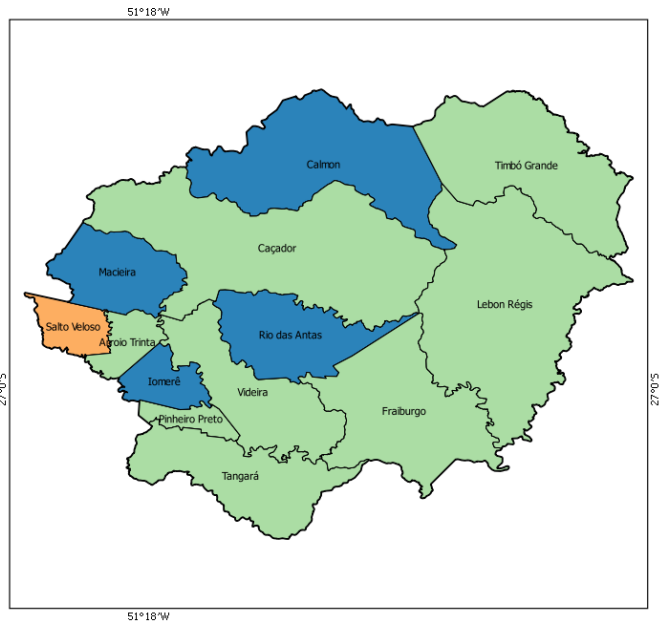
Sistema de Coord. Geográficas
DATUM SAD 69.
Fonte: Atlas do Desenvolvimento Humano 2000/2010;
Base Cartográfica: IBGE, 2006;
Base Territorial: DETER/SDT/MDA;
Elaboração: CGMA/SDT/MDA, março/2015.

No mapa a seguir, é possível observar a evolução comparativa do GINI considerando os Censos Demográficos do IBGE de 2000 e 2010.

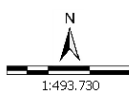
GINI 2000



GINI 2010



- 0,00 - 0,44
- 0,45 - 0,48
- 0,49 - 0,51
- 0,52 - 0,55
- acima de 0,55



Sistema de Coord. Geográficas
DATUM SAD 69.
Fonte: Atlas do Desenvolvimento Humano 2000/2010;
Base Cartográfica: IBGE, 2006;
Base Territorial: DETER/SDT/MDA;
Elaboração: CGMA/SDT/MDA, março/2015.

Dados da Reforma Agrária

Município	Nº de Famílias Assentadas - Reforma Agrária	Número de Projetos - Reforma Agrária	Área Reformada - Reforma Agrária (em hectares)
Arroio Trinta	0	0	0.00
Caçador	111	1	1,561.00
Calmon	203	2	6,565.00
Fraiburgo	271	9	4,799.00
Iomerê	0	0	0.00
Lebon Régis	197	7	3,213.00
Macieira	0	0	0.00
Pinheiro Preto	0	0	0.00
Rio das Antas	0	0	0.00
Salto Veloso	0	0	0.00
Tangará	0	0	0.00
Timbó Grande	100	3	1,556.00
Videira	0	0	0.00
Total	882	22	17,694.00

Fonte: DEA/INCRA (jan/2015).

Dados da Agricultura Familiar

Município	Nº de estabelecimentos da agricultura familiar	Pessoal ocupado na agricultura familiar	DAP - Pessoa Física
Arroio Trinta	259	653	269
Caçador	1,071	2,785	745
Calmon	208	408	153
Fraiburgo	659	2,028	540
Iomerê	337	753	268
Lebon Régis	516	1,378	496
Macieira	264	681	249
Pinheiro Preto	184	569	177
Rio das Antas	487	1,150	426
Salto Veloso	212	438	202
Tangará	772	1,889	776
Timbó Grande	434	991	360
Videira	765	2,063	785
Total	6,168	15,786	5,446

Fonte: SAF/MDA (jan/2015); IBGE, Censo Agropecuário (2006).

Políticas Públicas para Agricultura Familiar

Município	ATER - Nº de Técnicos	Crédito Fundiário - Valores	PRONAF - Valores (R\$) (2013-2014)
Arroio Trinta	0	333,000.00	3,503,345.36
Caçador	0	185,020.00	15,557,757.25
Calmon	0	18,500.00	949,280.75
Fraiburgo	0	111,500.00	8,807,770.37
Iomerê	0	134,800.00	5,209,897.84
Lebon Régis	0	75,000.00	5,147,508.87
Macieira	0	1,111,455.70	3,448,824.54
Pinheiro Preto	0	0.00	5,549,034.20
Rio das Antas	0	148,000.00	9,879,616.85
Salto Veloso	0	105,000.00	4,184,056.02

Políticas Públicas para Agricultura Familiar

Município	ATER - Nº de Técnicos	Crédito Fundiário - Valores	PRONAF - Valores (R\$) (2013-2014)
Tangará	0	637,700.00	21,601,548.37
Timbó Grande	0	182,000.00	1,928,744.12
Videira	0	337,000.00	27,874,092.19
Total	0	3,378,975.70	113,641,476.73

Fonte: Banco Central do Brasil (jan/2015); SIATER/MDA (jan/2015); SRAMDA (nov/2014).

Políticas Públicas

Município	Programa Bolsa Família - Famílias Beneficiadas	Programa Bolsa Família - Valor em R\$	PRONATEC - Matrículas acumuladas a partir de nov/2011	PAA - CONAB - Valor Total Proposta	PNAE - Aquisições (R\$) Previstas da Agricultura Familiar em 2012
Arroio Trinta	57	7,847.00	0	0.00	7,961.45
Caçador	1,778	254,029.00	711	0.00	218,570.16
Calmon	342	53,621.00	177	0.00	0.00
Fraiburgo	1,020	167,592.00	791	14,654.76	165,823.04
Iomerê	15	3,122.00	0	0.00	9,996.89
Lebon Régis	1,325	217,317.00	289	68,170.95	89,323.36
Macieira	52	9,383.00	0	0.00	0.00
Pinheiro Preto	68	10,249.00	134	0.00	14,560.42
Rio das Antas	245	40,726.00	124	0.00	18,120.65
Salto Veloso	116	17,515.00	52	0.00	25,463.06
Tangará	240	34,306.00	381	16,000.00	0.00
Timbó Grande	822	167,646.00	186	0.00	0.00
Videira	672	96,916.00	788	16,000.00	164,429.81
Total	6,752	1,080,269.00	3,633	114,825.71	714,248.84

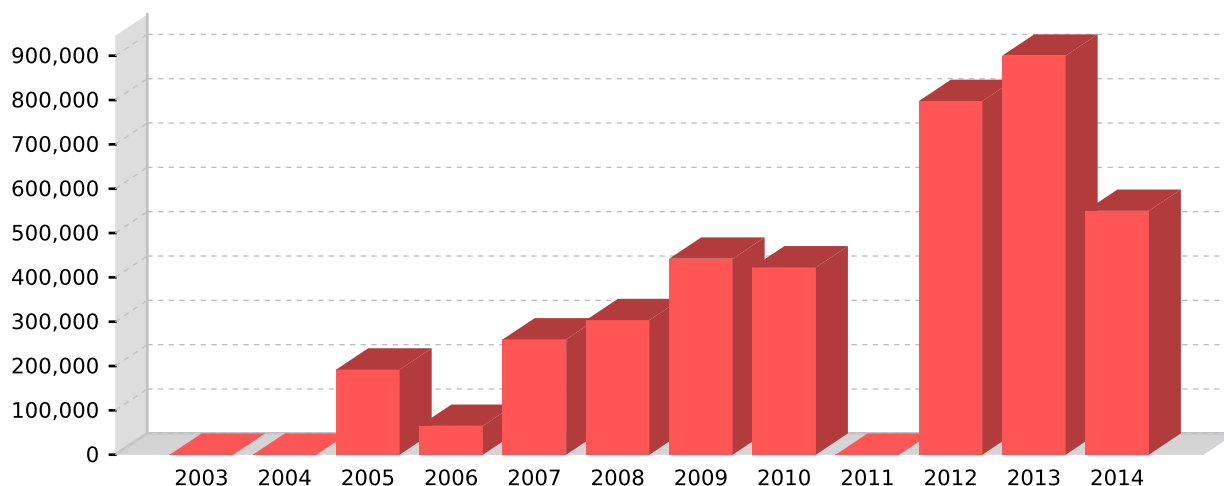
Fonte: PBSM/MDA (mar/2015); PBSM/MDA (fev/2015); PAA Data/SAGI/MDS (set/2014); FNDE (dez/2012).

Apoio à projetos de infraestrutura PROINF - 2003-2014

Ano	Nº Projetos	Valor
2003	0	0.00
2004	0	0.00
2005	3	191,926.00
2006	2	65,000.00
2007	4	259,918.60
2008	2	303,500.00
2009	3	442,031.00
2010	3	422,470.00
2011	0	0.00
2012	3	797,800.00
2013	4	900,000.00
2014	4	549,999.90
Total	28	3,932,645.50

Fonte: CEF (04/05/15); CGMA/SDT (jun/2015).

PROINF - Evolução de investimentos - 2003-2014



Fonte: CEF (04/05/15); CGMA/SDT (jun/2015).

PROINF - Projetos apoiados no Território - 2003-2014

Ano	Cód.Op	Proponente	município	Objeto	Valor	Sit. Contrato	Sit. Obra
2005	0179061	PM LEBON REGIS	Lebon Régis	AQUISICAO DE CAMINHAO	109,800.00	EM SITUACAO NORMAL	CONCLUIDA
2005	0173369	CEPAGRI	Caçador	MOBILIZACAO ATORES SOCIAIS,PRODUCAO RELATORIOS GESTAO PTDRS	52,715.00	EM SITUACAO NORMAL	CONCLUIDA
2005	0176979	PM MACIEIRA	Macieira	AQUISICAO DE VEICULO AUTOMOTOR E AQUISICAO DE COMPUTADOR COMIMPRESORA	29,411.00	EM SITUACAO NORMAL	CONCLUIDA
2006	0200081	PM MACIEIRA	Macieira	AQUISICAO DE UM VEICULO UTILITARIO PARA AMPLIAR CAPACIDADE DE ATENDIMENTO PARA NOVOS GRUPOS, ASSOCIACOES AGRICULTORES	35,000.00	EM SITUACAO NORMAL	CONCLUIDA
2006	0200080	PM LEBON REGIS	Lebon Régis	AQUISICAO DE TANQUE ISOTERMICO PARA O TRANSPORTE DE LEITE	30,000.00	EM SITUACAO NORMAL	CONCLUIDA
2007	0232588	PM MACIEIRA	Macieira	AQUISICAO DE MAQUINAS E EQUIPAMENTOS PARA AGROINDUSTRIA DE FRUTAS, HORTALICAS, EMBUTIDOS, CEREAIS E PAES	80,000.00	EM SITUACAO NORMAL	CONCLUIDA
2007	0232591	PM CACADOR - SC	Caçador	APOIO AGROINDUSTRIALIZACAO COM AQUISICAO DE MAQUINAS E EQUIPAMENTOS PARA FABRICACAO DE SUCO DE UVA	52,000.00	EM SITUACAO NORMAL	CONCLUIDA
2007	0232590	PM FRAIBURGO-SC	Fraiburgo	APOIO BENEFICIAMENTO CARNES COM CONSTRUÇÃO - CONCLUSÃO ABATEDOURO ASSENTAMENTO CONTESTADO E AQUISICAO DE EQUIPAMENTOS	85,918.60	EM SITUACAO NORMAL	CONCLUIDA
2007	0232589	SEAP	Iomerê	APOIO CADEIA PRODUTIVA MEL	42,000.00	EM SITUACAO NORMAL	CONCLUIDA
2008	0276089	PM ARROIO TRINT	Arroio Trinta	APOIO COMERCIALIZACAO COM AQUISICAO DE CAMINHAO	103,500.00	EM SITUACAO NORMAL	CONCLUIDA
2008	0276088	PM FRAIBURGO-SC	Fraiburgo	APOIO LOGISTICA E BENEFICIAMENTO E TRANSPORTE DE GRAOS COM AQUISICAO DE EQUIPAMENTOS E VEICULOS	200,000.00	EM SITUACAO NORMAL	CONCLUIDA
2009	0306584	PM TANGARA	Tangará	AQUISICAO DE CAMINHAO FURGAO	122,031.00	EM SITUACAO NORMAL	CONCLUIDA
2009	0306625	PM FRAIBURGO-SC	Fraiburgo	CONSTRUCAO DE CENTRAL DE COMERCIALIZACAO E AQUISICAO DE EQUIPAMENTOS	220,000.00	EM SITUACAO NORMAL	CONCLUIDA
2009	0309572	PM SALTO VELOSO	Salto Veloso	Aquisicao de maquinas e equipamentos agricolas.	100,000.00	EM SITUACAO NORMAL	CONCLUIDA
2010	0337661	PM CALMON	Calmon	Aquisicao de um Caminhao tanque para transporte de leite dos agricultores familiares e assentados	184,240.00	EM SITUACAO NORMAL	CONCLUIDA
2010	0327553	PM LEBON REGIS	Lebon Régis	aquisicao de um caminhao aquisicao de um furgao	103,230.00	EM SITUACAO NORMAL	CONCLUIDA
2010	0337682	PM TIMBO GRANDE	Timbó Grande	AQUISICAO DE UM CAMINHAO BAU	135,000.00	EM SITUACAO NORMAL	CONCLUIDA
2012	1003387	PM LEBON REGIS	Lebon Régis	aquisicao de equipamentos agricolas	100,000.00	PRESTAÇÃO DE CONTAS FINAL	CONCLUIDA
2012	1003324	PM ARROIO TRINT	Arroio Trinta	Aquisicao de Equipamentos Agricolas para o municipio de Arroio Trinta/SC	100,000.00	PRESTAÇÃO DE CONTAS FINAL	CONCLUIDA
2012	1003406	PM TIMBO GRANDE	Timbó Grande	Aquisicao de Motoniveladora	597,800.00	PRESTAÇÃO DE CONTAS FINAL	PARALISADA
2013	1009769	PM TANGARA	Tangará	Aquisicao de patrulha agricola mecanizada.	200,000.00	PRESTAÇÃO DE CONTAS FINAL	PARALISADA
2013	1009580	PM FRAIBURGO-SC	Fraiburgo	Aquisicao de Maquinas e Equipamentos Agricolas para a patrulha agricola do Municipio.	250,000.00	PRESTAÇÃO DE CONTAS FINAL	PARALISADA
2013	1009263	PM TIMBO GRANDE	Timbó Grande	AQUISICAO DE PATRULHA AGRICOLA MECANIZADA.	200,000.00	EM SITUACAO NORMAL	PARALISADA
2013	1008950	PM RIO ANTAS	Rio das Antas	Aquisicao de Caminhao Cacamba Basculante	250,000.00	PRESTAÇÃO DE CONTAS FINAL	CONCLUIDA
2014	0287462014	CALMON	Calmon	OBJETO	100,000.00	EM SITUACAO NORMAL	NORMAL
2014	1019862	PM PINHEIRO PRE	Pinheiro Preto	Aquisicao de um Rolo Compactador para o Municipio de Pinheiro Preto	250,000.00	EM SITUACAO NORMAL	NAO INICIADA
2014	0225782014	ARROIO TRINTA	Arroio Trinta	OBJETO	99,999.90	EM SITUACAO NORMAL	NORMAL
2014	0293862014	LEBON REGIS	Lebon Régis	OBJETO	100,000.00	EM SITUACAO NORMAL	NORMAL

PROINF - Projetos apoiados no Território - 2003-2014

Ano	Cód.Op	Proponente	município	Objeto	Valor	Sit.Contrato	Sit.Obra
-----	--------	------------	-----------	--------	-------	--------------	----------

Fonte: CEF (04/05/15); CGMA/SDT (jun/2015).