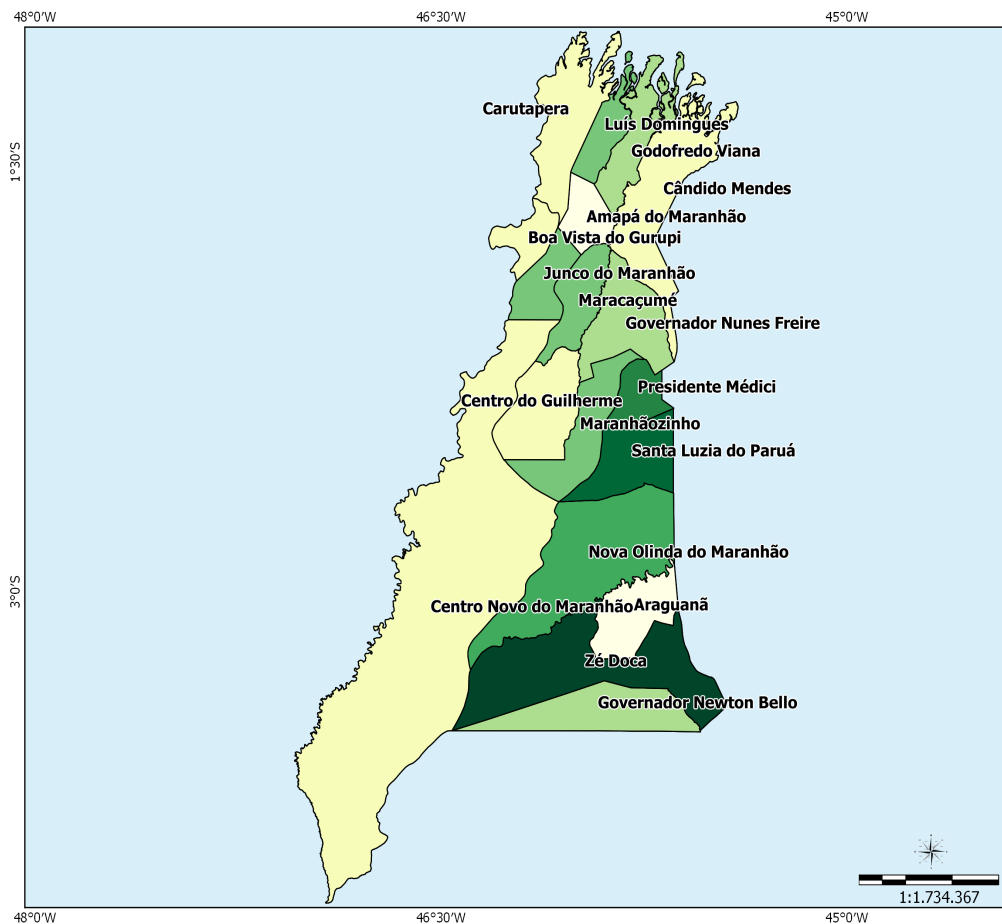




Alto Turi e Gurupi - MA

O Território da Cidadania Alto Turi e Gurupi - MA está localizado na região Nordeste e é composto por 18 municípios: Amapá do Maranhão, Araganã, Boa Vista do Gurupi, Cândido Mendes, Carutapera, Centro do Guilherme, Centro Novo do Maranhão, Godofredo Viana, Governador Newton Bello, Governador Nunes Freire, Junco do Maranhão, Luís Domingues, Maracaçumé, Maranhãozinho, Nova Olinda do Maranhão, Presidente Médici, Santa Luzia do Paruá e Zé Doca.



Sistema de Coord. Geográficas DATUM SAD 69.

Fonte: Base Cartográfica: IBGE, 2006; Base Territorial: DETER/SDT/MDA; Elaboração: CGMA/SDT/MDA, março/2015.

Dados Básicos do Território

Variável	Valor
Área (em Km²)	25.605,93
População Total (hab.)	289.083
População Urbana (hab.)	175.917
População Rural (hab.)	113.166
Nº de Famílias Assentadas - Reforma Agrária	15.459
Número de Projetos - Reforma Agrária	133
Área Reformada - Reforma Agrária (em hectares)	743.913
Nº de estabelecimentos da agricultura familiar	11.215
Pessoal ocupado na agricultura familiar	34.856
Número de Pescadores	0

Fonte: IBGE, Censo Demográfico (2010); INCRA (2014); Atlas do Desenvolvimento Humano (2014); Índice de Desenvolvimento Humano/PNUD (2014).

Dados Demográficos

Município	Área (em Km²)	2000			2010		
		População Total (hab.)	População Urbana (hab.)	População Rural (hab.)	População Total (hab.)	População Urbana (hab.)	População Rural (hab.)
Amapá do Maranhão	502.40	5,429	3,976	1,453	6,431	4,841	1,590
Araguanã	805.20	9,126	3,894	5,232	13,973	5,377	8,596
Boa Vista do Gurupi	403.46	5,141	4,216	925	7,949	5,619	2,330
Cândido Mendes	1,632.91	16,192	8,790	7,402	18,505	11,911	6,594
Carutapera	1,232.08	18,627	13,123	5,504	22,006	16,224	5,782
Centro do Guilherme	1,074.07	6,185	3,377	2,808	12,565	7,072	5,493
Centro Novo do Maranhão	8,258.42	14,547	3,124	11,423	17,622	5,522	12,100
Godofredo Viana	675.17	6,997	4,345	2,652	10,635	6,723	3,912
Governador Newton Bello	1,160.49	11,829	2,685	9,144	11,921	4,291	7,630
Governador Nunes Freire	1,037.13	25,902	14,079	11,823	25,401	15,945	9,456
Junco do Maranhão	555.09	5,559	2,604	2,955	4,020	2,819	1,201
Luís Domingues	464.06	5,726	4,696	1,030	6,510	5,503	1,007
Maracaçumé	629.31	14,865	12,690	2,175	19,155	15,829	3,326
Maranhãozinho	972.62	7,591	5,124	2,467	14,065	9,020	5,045
Nova Olinda do Maranhão	2,452.62	15,412	9,149	6,263	19,134	11,862	7,272
Presidente Médici	437.69	5,136	3,384	1,752	6,374	3,904	2,470
Santa Luzia do Paruá	897.15	21,484	10,696	10,788	22,644	12,591	10,053
Zé Doca	2,416.06	46,121	29,020	17,101	50,173	30,864	19,309
Total	25,605.93	241,869	138,972	102,897	289,083	175,917	113,166

Fonte: IBGE, Censo Demográfico (2000); IBGE, Censo Demográfico (2010).

Ao observar os dados coletados no Censo Demográfico 2000 e 2010, nota-se o aumento da população total que passou de 241.869 em 2000 para 289.083 em 2010, uma variação de 19,52%. Com relação à população rural, houve um acréscimo de 9,98%.

Indicadores Sócioeconômicos

Município	Renda per capita - 2010 (em R\$)	IDEb	% de extremamente pobres	% vulneráveis à pobreza
Amapá do Maranhão	559.61	3.30	37.78	85.36
Araguanã	215.17	3.60	34.72	94.97
Boa Vista do Gurupi	236.18	3.50	27.77	87.51
Cândido Mendes	358.00	3.50	35.23	89.16
Carutapera	334.51	3.90	27.76	75.65
Centro do Guilherme	182.77	3.10	32.98	92.18
Centro Novo do Maranhão	190.58	3.40	35.33	87.46
Godofredo Viana	257.81	4.10	21.99	86.59
Governador Newton Bello	188.68	3.20	30.65	92.70
Governador Nunes Freire	190.15	3.90	26.99	94.80
Junco do Maranhão	221.23	3.80	22.11	91.04
Luís Domingues	198.73	3.30	33.85	90.65
Maracaçumé	181.73	3.20	18.28	91.92
Maranhãozinho	96.25	4.10	30.36	91.69
Nova Olinda do Maranhão	257.61	4.20	19.10	86.56
Presidente Médici	133.03	3.80	27.00	94.02
Santa Luzia do Paruá	411.04	3.70	15.83	76.83
Zé Doca	265.69	3.70	21.13	86.30
Total	-	-	-	-

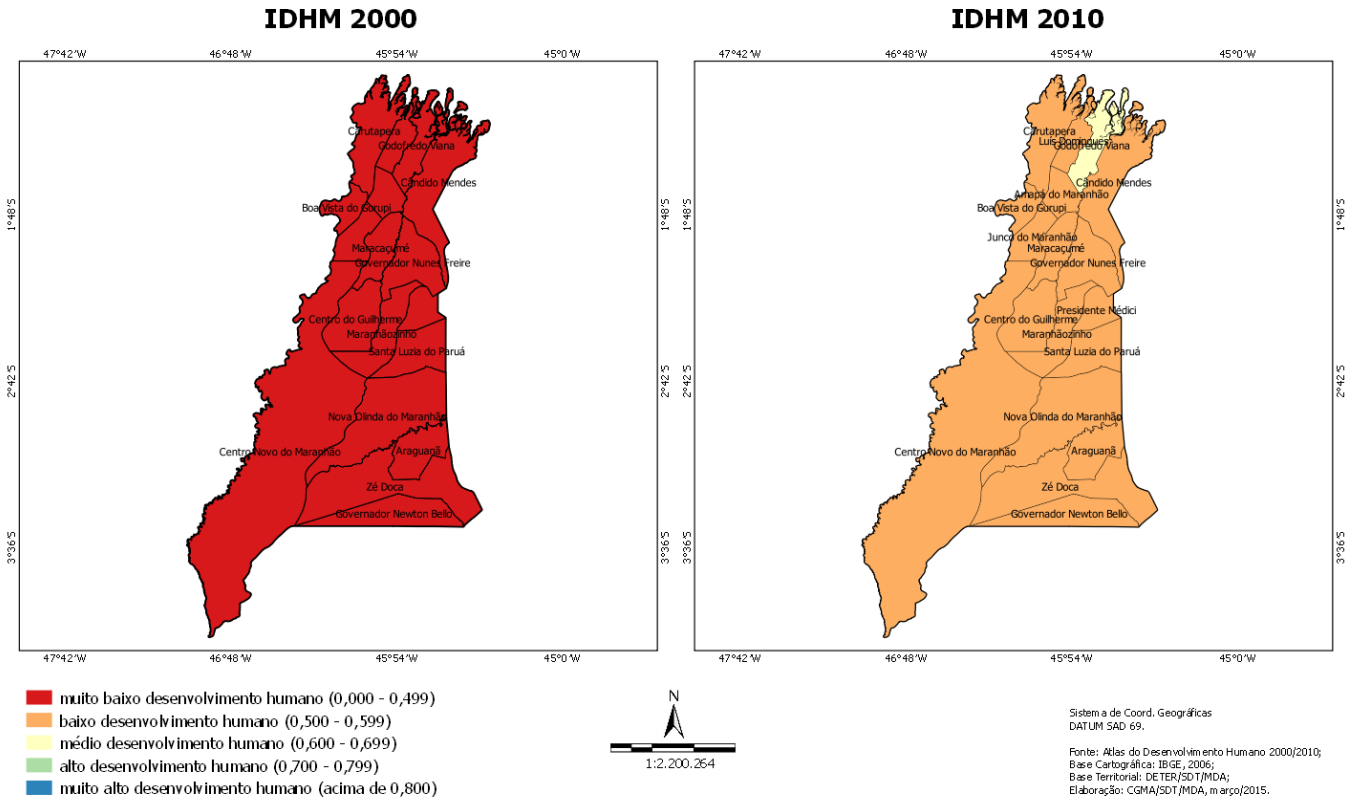
Fonte: INEP/MEC; IBGE, Censo Demográfico (2010).

Indicadores Sócioeconômicos

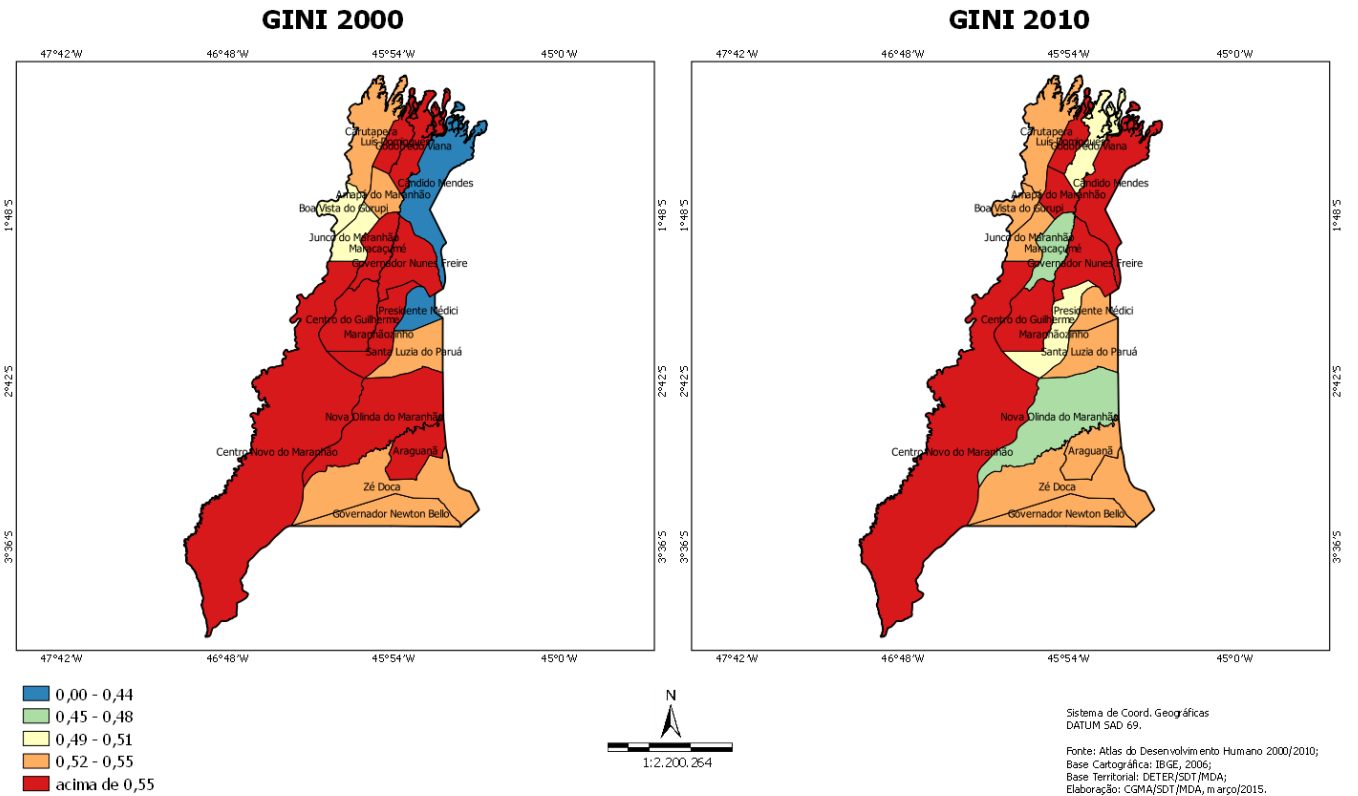
Município	IDHM		Índice de Gini	
	2000	2010	2000	2010
Amapá do Maranhão	0.327	0.520	0.53	0.57
Araguanã	0.359	0.533	0.67	0.52
Boa Vista do Gurupi	0.369	0.545	0.49	0.52
Cândido Mendes	0.382	0.561	0.44	0.58
Carutapera	0.381	0.574	0.54	0.54
Centro do Guilherme	0.307	0.542	0.66	0.56
Centro Novo do Maranhão	0.321	0.518	0.58	0.56
Godofredo Viana	0.388	0.604	0.58	0.50
Governador Newton Bello	0.318	0.521	0.54	0.52
Governador Nunes Freire	0.361	0.569	0.63	0.56
Junco do Maranhão	0.372	0.552	0.50	0.52
Lúis Domingues	0.452	0.588	0.60	0.60
Maracaçumé	0.391	0.582	0.63	0.47
Maranhãozinho	0.306	0.550	0.63	0.51
Nova Olinda do Maranhão	0.382	0.581	0.68	0.47
Presidente Médici	0.432	0.591	0.43	0.52
Santa Luzia do Paruá	0.395	0.599	0.52	0.52
Zé Doca	0.421	0.595	0.55	0.52
Total	-	-	-	-

Fonte: IBGE, Censo Demográfico (2000); IBGE, Censo Demográfico (2010).

A seguir, mapa que compara o IDH dos Censos Demográficos do IBGE de 2000 e 2010.



No mapa a seguir, é possível observar a evolução comparativa do GINI considerando os Censos Demográficos do IBGE de 2000 e 2010.



Dados da Reforma Agrária

Município	Nº de Famílias Assentadas - Reforma Agrária	Número de Projetos - Reforma Agrária	Área Reformada - Reforma Agrária (em hectares)
Amapá do Maranhão	168	2	4,685.00
Araguanã	557	17	26,215.00
Boa Vista do Gurupi	176	4	8,237.00
Cândido Mendes	3,522	6	148,784.00
Carutapera	141	2	4,686.00
Centro do Guilherme	843	4	46,908.00
Centro Novo do Maranhão	1,469	16	111,754.00
Godofredo Viana	0	0	0.00
Governador Newton Bello	69	2	496.00
Governador Nunes Freire	1,676	3	75,999.00
Junco do Maranhão	364	4	23,825.00
Luís Domingues	36	1	3,137.00
Maracaçumé	577	5	67,148.00
Maranhãozinho	1,082	6	46,136.00
Nova Olinda do Maranhão	1,081	6	39,778.00
Presidente Médici	279	3	28,587.00
Santa Luzia do Paruá	501	7	30,636.00
Zé Doca	2,918	45	76,902.00
Total	15,459	133	743,913.00

Fonte: DEA/INCRA (jan/2015).

Dados da Agricultura Familiar

Município	Nº de estabelecimentos da agricultura familiar	Pessoal ocupado na agricultura familiar	DAP - Pessoa Física
Amapá do Maranhão	354	984	1,072
Araguanã	549	1,993	1,330
Boa Vista do Gurupi	242	1,047	512
Cândido Mendes	911	4,382	3,104
Carutapera	484	1,663	1,062
Centro do Guilherme	486	1,328	1,418
Centro Novo do Maranhão	974	2,281	2,925
Godofredo Viana	320	1,091	859
Governador Newton Bello	331	1,293	1,095
Governador Nunes Freire	960	2,594	2,342
Junco do Maranhão	246	753	1,517
Luís Domingues	565	1,691	750
Maracaçumé	207	563	1,621
Maranhãozinho	642	1,868	1,675
Nova Olinda do Maranhão	1,039	2,975	1,801
Presidente Médici	356	1,223	1,414
Santa Luzia do Paruá	727	1,980	2,292
Zé Doca	1,822	5,147	5,727
Total	11,215	34,856	32,516

Fonte: SAF/MDA (jan/2015); IBGE, Censo Agropecuário (2006).

Políticas Públicas para Agricultura Familiar

Município	ATER - Nº de Técnicos	Crédito Fundiário - Valores	PRONAF - Valores (R\$) (2013-2014)
-----------	-----------------------	-----------------------------	------------------------------------

Políticas Públicas para Agricultura Familiar

Município	ATER - Nº de Técnicos	Crédito Fundiário - Valores	PRONAF - Valores (R\$) (2013-2014)
Amapá do Maranhão	8	0.00	527,425.86
Araguanã	7	208,000.00	792,119.52
Boa Vista do Gurupi	4	133,888.26	18,000.00
Cândido Mendes	8	0.00	1,280,384.91
Carutapera	8	0.00	1,062,050.16
Centro do Guilherme	6	0.00	1,771,722.40
Centro Novo do Maranhão	8	0.00	2,611,166.10
Godofredo Viana	7	0.00	118,106.88
Governador Newton Bello	7	0.00	1,139,271.32
Governador Nunes Freire	10	0.00	1,853,258.86
Junco do Maranhão	2	0.00	950,269.16
Luís Domingues	7	0.00	193,393.54
Maracaçumé	13	0.00	394,629.85
Maranhãozinho	6	0.00	1,333,353.43
Nova Olinda do Maranhão	5	0.00	1,982,805.95
Presidente Médici	9	0.00	1,359,878.08
Santa Luzia do Paruá	6	0.00	607,521.74
Zé Doca	11	0.00	4,153,364.15
Total	132	341,888.26	22,148,721.91

Fonte: Banco Central do Brasil (jan/2015); SIATER/MDA (jan/2015); SRA/MDA (nov/2014).

Políticas Públicas

Município	Programa Bolsa Família - Famílias Beneficiadas	Programa Bolsa Família - Valor em R\$	PRONATEC - Matrículas acumuladas a partir de nov/2011	PAA - CONAB - Valor Total Proposta	PNAE - Aquisições (R\$) Previstas da Agricultura Familiar em 2012
Amapá do Maranhão	1,255	240,437.00	242	0.00	0.00
Araguanã	2,188	378,729.00	46	0.00	0.00
Boa Vista do Gurupi	1,418	358,326.00	0	0.00	0.00
Cândido Mendes	3,489	690,830.00	0	0.00	0.00
Carutapera	3,906	965,217.00	197	0.00	52,500.20
Centro do Guilherme	1,950	469,297.00	0	0.00	0.00
Centro Novo do Maranhão	3,263	758,237.00	0	0.00	0.00
Godofredo Viana	1,783	338,651.00	0	0.00	0.00
Governador Newton Bello	2,034	332,189.00	0	0.00	0.00
Governador Nunes Freire	4,522	954,288.00	0	0.00	0.00
Junco do Maranhão	908	255,895.00	0	0.00	0.00
Luís Domingues	1,282	299,870.00	0	0.00	0.00
Maracaçumé	3,271	657,567.00	72	0.00	0.00
Maranhãozinho	2,138	505,338.00	69	0.00	0.00
Nova Olinda do Maranhão	2,991	551,438.00	209	0.00	203,557.00
Presidente Médici	1,012	194,955.00	0	0.00	60,724.40
Santa Luzia do Paruá	3,310	924,795.00	36	0.00	0.00
Zé Doca	8,093	1,315,583.00	168	0.00	0.00
Total	48,813	10,191,642.00	1,039	0.00	316,781.60

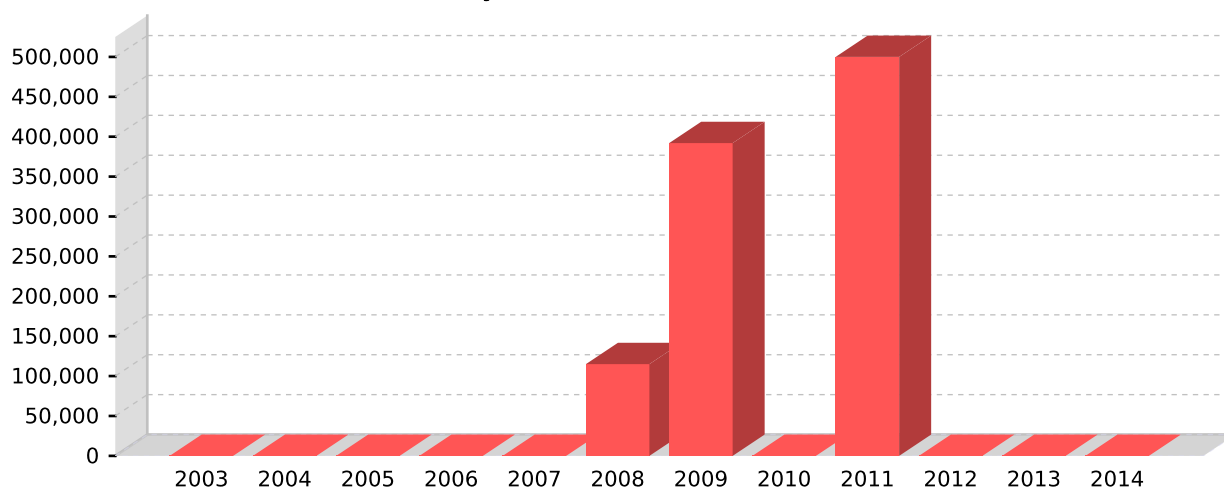
Fonte: PBSM/MDA (mar/2015); PBSM/MDA (fev/2015); PAA Data/SAGI/MDS (set/2014); FNDE (dez/2012).

Apoio à projetos de infraestrutura PROINF - 2003-2014

Ano	Nº Projetos	Valor
2003	0	0.00
2004	0	0.00
2005	0	0.00
2006	0	0.00
2007	0	0.00
2008	1	115,000.00
2009	1	392,000.00
2010	0	0.00
2011	1	500,000.00
2012	0	0.00
2013	0	0.00
2014	0	0.00
Total	3	1,007,000.00

Fonte: CEF (04/05/15); CGMA/SDT (jul/2015).

PROINF - Evolução de investimentos - 2003-2014



Fonte: CEF (04/05/15); CGMA/SDT (jul/2015).

PROINF - Projetos apoiados no Território - 2003-2014

Ano	Cód.Op	Proponente	município	Objeto	Valor	Sit.Contrato	Sit.Obra
2008	0282253	PM LUIS DOMINGU	Luís Domingues	APOIO COMERCIALIZACAO ACAI	115,000.00	EM SITUACAO NORMAL	CONCLUIDA
2009	0311446	PM GOV N FREIRE	Governador Nunes Freire	IMPLANTACAO DE AGROINDUSTRIA DE BENEFICIAMENTO DE FRUTAS	392,000.00	EM SITUACAO NORMAL	NORMAL
2011	0375126	PM CENTRO DO GU	Centro do Guilherme	IMPLANTACAO DE UMA ESTRADA VICINAL 12KM ESTRADA CINQUENTINHA. INCLUINDO 01(UMA) PONTE DE 15M, 01 (UMA) PONTE 10M, 15 BUE	500,000.00	EM SITUACAO NORMAL	CONCLUIDA

Fonte: CEF (04/05/15); CGMA/SDT (jul/2015).