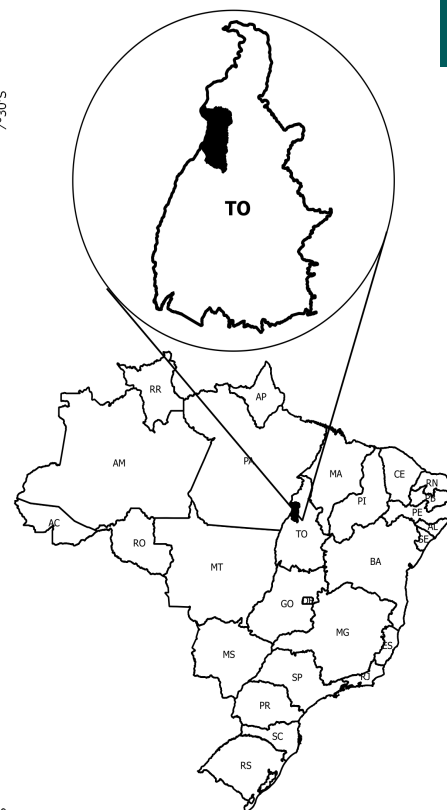
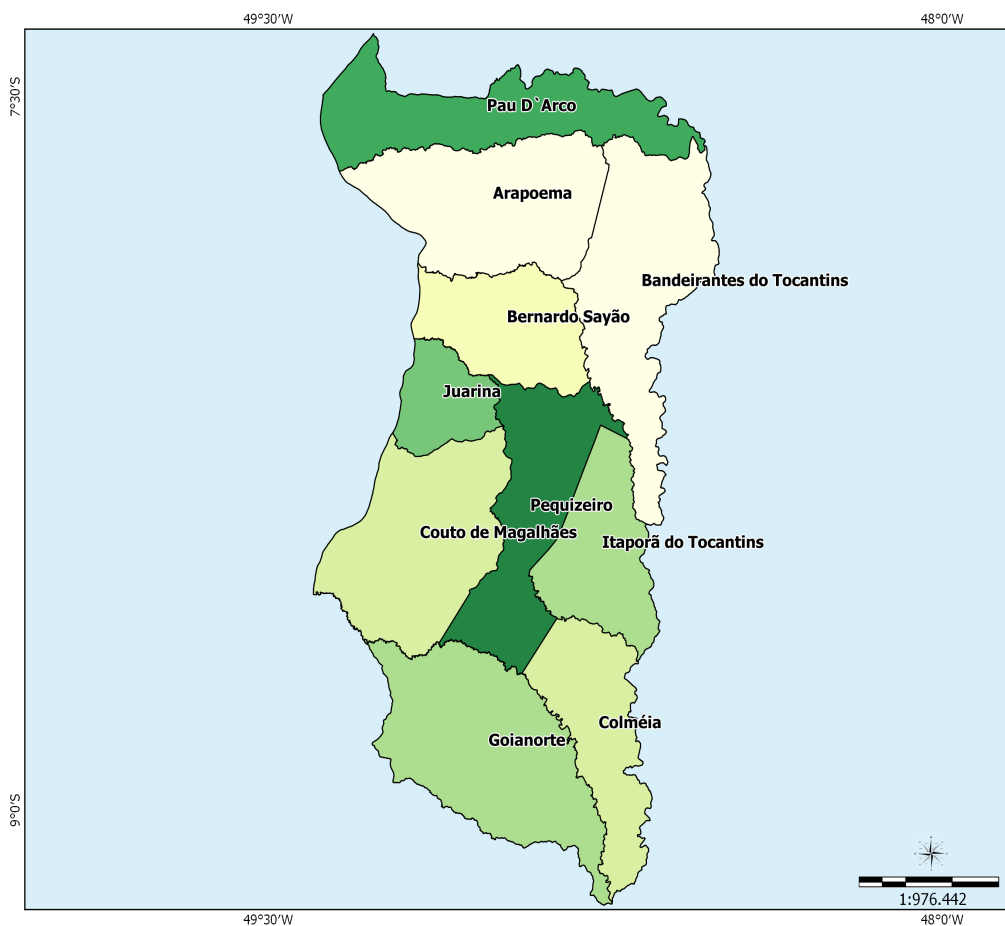




Médio Araguaia - TO

O Território Rural Médio Araguaia - TO está localizado na região Norte e é composto por 10 municípios: Arapoema, Bandeirantes do Tocantins, Bernardo Sayão, Colméia, Couto Magalhães, Goianorte, Itaporã do Tocantins, Juarina, Pau D'Arco e Pequizeiro.



Sistema de Coord. Geográficas
DATUM SAD 69.

Fonte:
Base Cartográfica: IBGE, 2006;
Base Territorial: DETER/SDT/MDA;
Elaboração: CGMA/SDT/MDA, março/2015.

Dados Básicos do Território

Variável	Valor
Área (em Km ²)	12.439,68
População Total (hab.)	47.214
População Urbana (hab.)	28.227
População Rural (hab.)	18.987
Nº de Famílias Assentadas - Reforma Agrária	2.985
Número de Projetos - Reforma Agrária	41
Área Reformada - Reforma Agrária (em hectares)	134.236
Nº de estabelecimentos da agricultura familiar	4.024
Pessoal ocupado na agricultura familiar	10.985
Número de Pescadores	0

Fonte: IBGE, Censo Demográfico (2010); INCRA (2014); Atlas do Desenvolvimento Humano (2014); Índice de Desenvolvimento Humano/PNUD (2014).

Dados Demográficos

Município	Área (em Km²)	2000			2010		
		População Total (hab.)	População Urbana (hab.)	População Rural (hab.)	População Total (hab.)	População Urbana (hab.)	População Rural (hab.)
Arapoema	1,552.22	7,033	5,509	1,524	6,742	5,455	1,287
Bandeirantes do Tocantins	1,541.84	2,611	1,201	1,410	3,122	1,685	1,437
Bernardo Sayão	926.89	4,546	1,992	2,554	4,456	2,187	2,269
Colméia	990.72	9,335	6,345	2,990	8,611	6,370	2,241
Couto Magalhães	1,585.79	4,313	1,828	2,485	5,009	1,884	3,125
Goianorte	1,800.98	4,839	2,257	2,582	4,956	2,760	2,196
Itaporã do Tocantins	972.98	2,530	1,557	973	2,445	1,563	882
Juarina	481.05	2,328	1,142	1,186	2,231	1,033	1,198
Pau D'Arco	1,377.41	4,330	2,756	1,574	4,588	2,900	1,688
Pequizeiro	1,209.80	4,594	2,295	2,299	5,054	2,390	2,664
Total	12,439.68	46,459	26,882	19,577	47,214	28,227	18,987

Fonte: IBGE, Censo Demográfico (2000); IBGE, Censo Demográfico (2010).

Ao observar os dados coletados no Censo Demográfico 2000 e 2010, nota-se o aumento da população total que passou de 46.459 em 2000 para 47.214 em 2010, uma variação de 1,63%. Com relação à população rural, houve uma redução de 3,01%.

Indicadores Sócioeconômicos

Município	Renda per capita - 2010 (em R\$)	IDEB	% de extremamente pobres	% vulneráveis à pobreza
Arapoema	342.07	4.80	4.03	82.17
Bandeirantes do Tocantins	313.37	4.40	22.06	86.92
Bernardo Sayão	335.26	4.80	6.20	71.18
Colméia	587.11	4.90	4.81	61.73
Couto Magalhães	310.96	4.10	22.26	79.59
Goianorte	370.00	4.10	15.90	74.98
Itaporã do Tocantins	357.54	null	5.56	87.97
Juarina	523.53	4.10	23.89	76.83
Pau D'Arco	311.37	3.80	13.12	84.26
Pequizeiro	547.90	4.30	9.40	75.68
Total	-	-	-	-

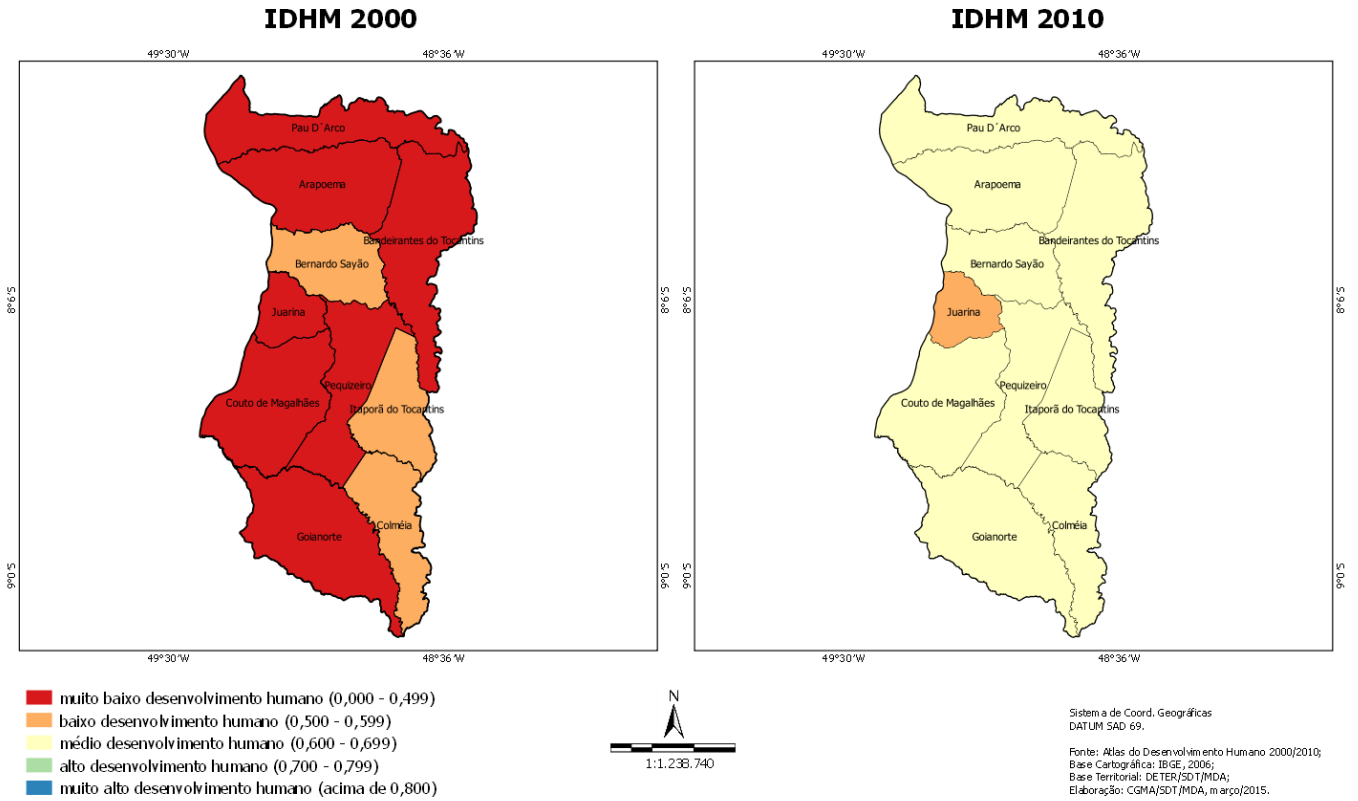
Fonte: INEP/MEC; IBGE, Censo Demográfico (2010).

Indicadores Sócioeconômicos

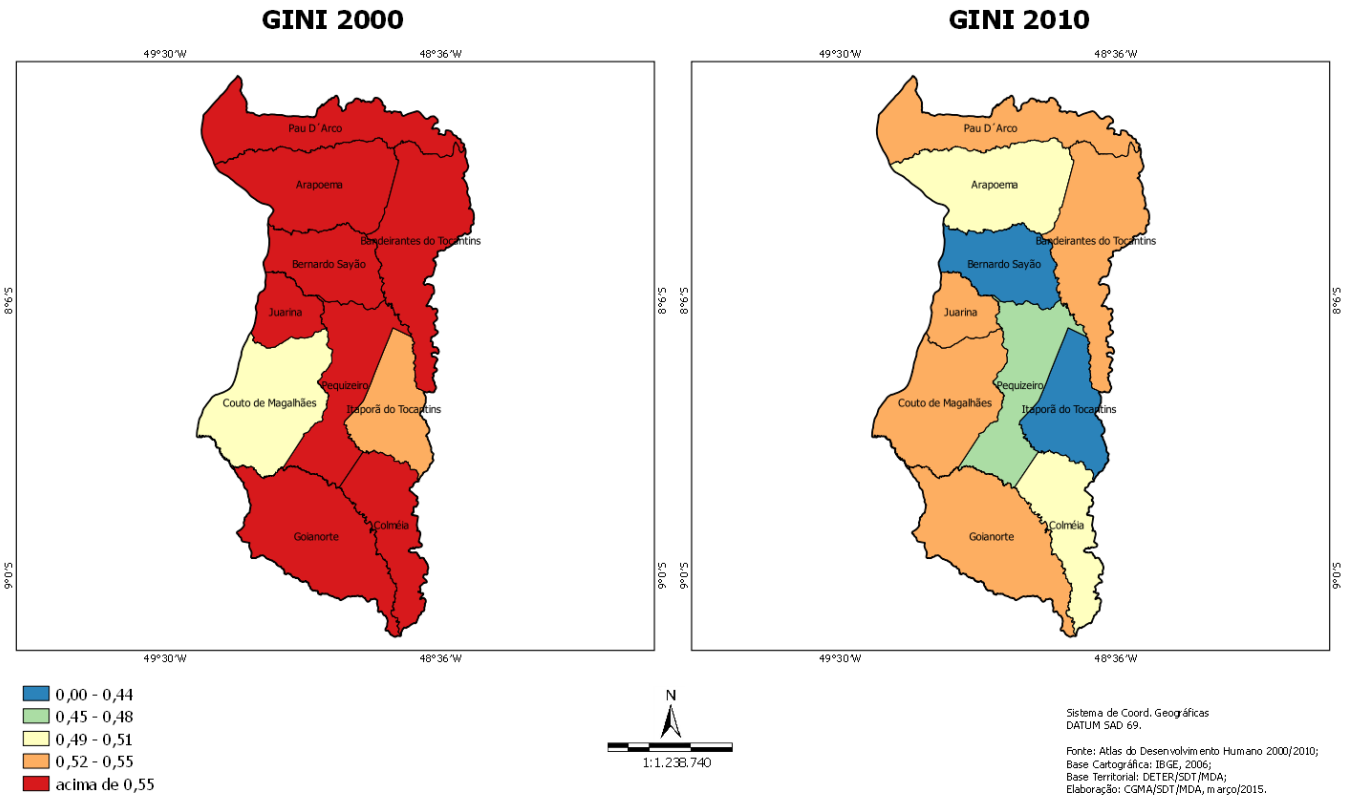
Município	IDHM		Índice de Gini	
	2000	2010	2000	2010
Arapoema	0.480	0.680	0.62	0.51
Bandeirantes do Tocantins	0.445	0.638	0.63	0.55
Bernardo Sayão	0.504	0.638	0.76	0.42
Colméia	0.502	0.671	0.61	0.50
Couto Magalhães	0.409	0.605	0.50	0.55
Goianorte	0.416	0.621	0.57	0.54
Itaporã do Tocantins	0.515	0.650	0.54	0.44
Juarina	0.448	0.584	0.62	0.52
Pau D'Arco	0.426	0.661	0.69	0.52
Pequizeiro	0.433	0.627	0.56	0.47
Total	-	-	-	-

Fonte: IBGE, Censo Demográfico (2000); IBGE, Censo Demográfico (2010).

A seguir, mapa que compara o IDH dos Censos Demográficos do IBGE de 2000 e 2010.



No mapa a seguir, é possível observar a evolução comparativa do GINI considerando os Censos Demográficos do IBGE de 2000 e 2010.



Dados da Reforma Agrária

Município	Nº de Famílias Assentadas - Reforma Agrária	Número de Projetos - Reforma Agrária	Área Reformada - Reforma Agrária (em hectares)
Arapoema	48	2	2,003.00
Bandeirantes do Tocantins	52	2	2,104.00
Bernardo Sayão	675	1	29,473.00
Colméia	203	4	6,243.00
Couto Magalhães	531	13	28,554.00
Goianorte	224	3	9,771.00
Itaporã do Tocantins	35	1	1,371.00
Juarina	37	1	1,739.00
Pau D'Arco	300	4	15,209.00
Pequizeiro	880	10	37,769.00
Total	2,985	41	134,236.00

Fonte: DEA/INCRA (jan/2015).

Dados da Agricultura Familiar

Município	Nº de estabelecimentos da agricultura familiar	Pessoal ocupado na agricultura familiar	DAP - Pessoa Física
Arapoema	191	534	329
Bandeirantes do Tocantins	71	154	90
Bernardo Sayão	628	1,630	632
Colméia	598	1,698	490
Couto Magalhães	513	1,085	578
Goianorte	611	1,739	548
Itaporã do Tocantins	268	823	87
Juarina	266	812	284
Pau D'Arco	358	1,025	411
Pequizeiro	520	1,485	550
Total	4,024	10,985	3,999

Fonte: SAF/MDA (jan/2015); IBGE, Censo Agropecuário (2006).

Políticas Públicas para Agricultura Familiar

Município	ATER - Nº de Técnicos	Crédito Fundiário - Valores	PRONAF - Valores (R\$) (2013-2014)
Arapoema	0	0.00	4,292,417.89
Bandeirantes do Tocantins	0	0.00	1,962,464.62
Bernardo Sayão	0	0.00	2,883,853.88
Colméia	0	513,829.78	2,901,554.35
Couto Magalhães	0	2,053,860.16	1,511,246.14
Goianorte	3	4,650,967.64	4,527,211.21
Itaporã do Tocantins	0	0.00	677,626.80
Juarina	0	0.00	2,054,065.29
Pau D'Arco	0	2,978,404.60	4,552,162.21
Pequizeiro	0	1,215,342.00	4,680,098.29
Total	3	11,412,404.18	30,042,700.68

Fonte: Banco Central do Brasil (jan/2015); SIATER/MDA (jan/2015); SRA/MDA (nov/2014).

Políticas Públicas

Município	Programa Bolsa Família - Famílias	Programa Bolsa Família - Valor em R\$	PRONATEC - Matrículas acumuladas	PAA - CONAB - Valor Total Proposta	PNAE - Aquisições (R\$)
-----------	-----------------------------------	---------------------------------------	----------------------------------	------------------------------------	-------------------------

	Beneficiadas		a partir de nov/2011		Previsões da Agricultura Familiar em 2012
Arapoema	688	122,145.00	68	0.00	11,787.45
Bandeirantes do Tocantins	374	58,337.00	50	0.00	13,567.18
Bernardo Sayão	510	74,806.00	26	0.00	28,662.44
Colméia	1,047	157,104.00	234	0.00	3,258.00
Couto Magalhães	826	126,778.00	0	0.00	0.00
Goianorte	907	231,560.00	92	0.00	0.00
Itaporã do Tocantins	301	43,511.00	28	0.00	2,798.00
Juarina	271	38,732.00	32	0.00	0.00
Pau D'Arco	396	59,546.00	50	0.00	14,275.32
Pequizeiro	838	120,101.00	0	0.00	0.00
Total	6,158	1,032,620.00	580	0.00	74,348.39

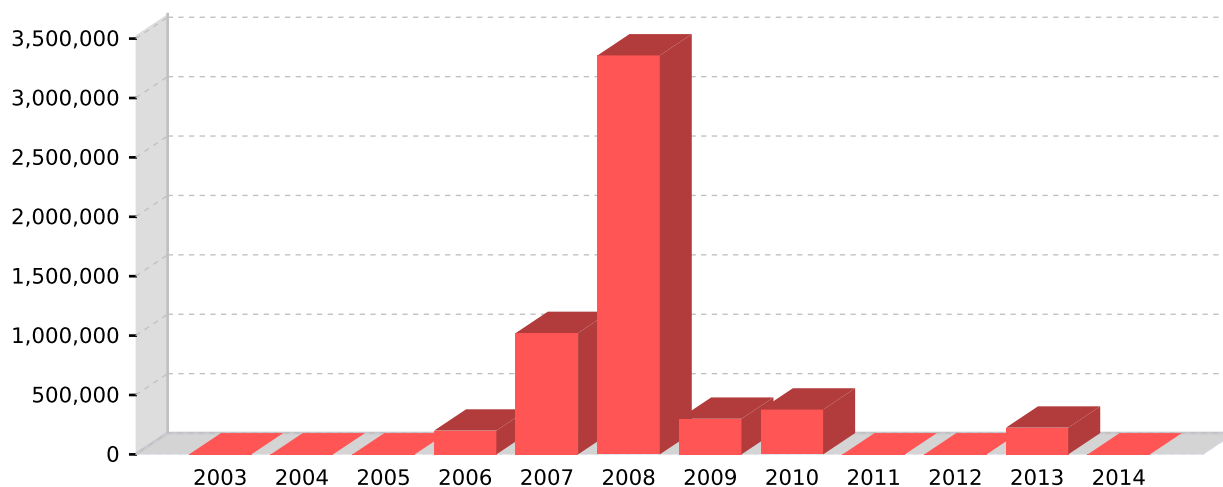
Fonte: PBSM/MDA (mar/2015); PBSM/MDA (fev/2015); PAA Data/SAGI/MDS (set/2014); FNDE (dez/2012).

Apoio à projetos de infraestrutura PROINF - 2003-2014

Ano	Nº Projetos	Valor
2003	0	0.00
2004	0	0.00
2005	0	0.00
2006	2	199,910.00
2007	3	1,021,758.00
2008	6	3,358,291.00
2009	3	300,000.00
2010	2	377,100.00
2011	0	0.00
2012	0	0.00
2013	1	225,000.00
2014	0	0.00
Total	17	5,482,059.00

Fonte: CEF (04/05/15); CGMA/SDT (jun/2015).

PROINF - Evolução de investimentos - 2003-2014



Fonte: CEF (04/05/15); CGMA/SDT (jun/2015).

PROINF - Projetos apoiados no Território - 2003-2014

Ano	Cód.Op	Proponente	município	Objeto	Valor	Sit.Contrato	Sit.Obra
2006	0210463	PM PAU D'ARCO	Pau D'Arco	AQUISICAO DE TRATOR AGRICOLA E CARRETA DE 4 PNEUS	100,000.00	EM SITUACAO NORMAL	CONCLUIDA
2006	0213811	PM PAU D'ARCO	Pau D'Arco	AQUISICAO DE TRATOR AGRICOLA.	99,910.00	EM SITUACAO NORMAL	CONCLUIDA
2007	0237995	PM I.TOCANTINS	Itaporã do Tocantins	APOIO ESCOAMENTO DA PRODUCAO E DESLOCAMENTO DA POPULACAO RURAL	780,000.00	EM SITUACAO NORMAL	CONCLUIDA
2007	0247394	PM PAU D'ARCO	Pau D'Arco	APOIO ESCOAMENTO DA PRODUCAO	200,000.00	EM SITUACAO NORMAL	CONCLUIDA
2007	0241125	PM COUTO MAGALH	Couto Magalhães	AQUISICAO DE VEICULOS 4 PORTA MODELO BASICO, MATERIAS E EQUIPAMENTOS	41,758.00	EM SITUACAO NORMAL	CONCLUIDA
2008	0264463	PM PEQUIZEIRO	Pequizeiro	RECUPERACAO E MANUTENCAO DE ESTRADA COM REFORMA DE PONTES COM REVESTIMENTO	1,400,000.00	EM SITUACAO NORMAL	CONCLUIDA
2008	0268208	COOPVAG	Couto Magalhães	JORNADA DE FORM EM COOP E COMERC, ELABORACAO DE PLANOS TERR DE CADEIAS DE PROD COOPERATIVA	368,840.00	TCE - TOMADAS DE CONTAS ESPECIAIS	NAO INICIADA
2008	0264507	PM PAU D'ARCO	Pau D'Arco	RECUPERACAO DE ESTRADAS VICINAIS NO PROJETO DE ASSENTAMENTO SUDAM E FILADELFIA	300,000.00	EM SITUACAO NORMAL	CONCLUIDA
2008	0264477	PM BANDEIRANTES	Bandeirantes do Tocantins	APOIO ESCOAMENTO DA PRODUCAO E TRAFEGABILIDADE POPULACAO RURAL	150,000.00	EM SITUACAO NORMAL	CONCLUIDA
2008	0266966	COOPVAG	Couto Magalhães	APOIAR PROCESSO DE DESENVOLVIMENTO SUSTENTAVEL COM ENFASE NO FORTALECIMENTO DA GESTAO SOCIAL E NA FORMACAO DE REDES SOCI	968,451.00	TCE - DEMANDADA POR AGENTE EXTERNO	ATRASADA
2008	0282728	PM COUTO MAGALH	Couto Magalhães	APOIO AO DESENVOLVIMENTO DA BOVINOCULTURA LEITEIRA E DA PRODUCAO DE MUDAS NATIVAS E EXOTICAS	171,000.00	EM SITUACAO NORMAL	CONCLUIDA
2009	0310262	PM PEQUIZEIRO	Pequizeiro	Recuperacao das estradas vicinais em Assentamento.	100,000.00	EM SITUACAO NORMAL	CONCLUIDA
2009	0286229	PM PEQUIZEIRO	Pequizeiro	APOIO BENEFICIAMENTO FRUTO DO CERRADO	100,000.00	EM SITUACAO NORMAL	NORMAL
2009	0307290	PM COUTO MAGALH	Couto Magalhães	Construcao de Unidade de Beneficiamento do Leite no municipio de Couto Magalhaes, Estado do Tocantins	100,000.00	EM SITUACAO NORMAL	CONCLUIDA
2010	0328337	PM ARAPOEMA	Arapoema	IMPLANTACAO DO SISTEMA SIMPLIFICADO DE ABASTECIMENTO DE AGUA E AQUISICAO DE EQUIPAMENTOS E ACESSORIOS PARA ESCOLA TECNIC	146,250.00	EM SITUACAO NORMAL	CONCLUIDA
2010	0322658	PM COUTO MAGALH	Couto Magalhães	Aquisicao de um Trator agricola e implementos.	230,850.00	EM SITUACAO NORMAL	CONCLUIDA
2013	1010548	PM COUTO MAGALH	Couto Magalhães	Aquisicao de maquinas e equipamentos para estruturacao de feiras itinerantes para municipios e comunidades do territorio	225,000.00	EM SITUACAO NORMAL	NAO INICIADA

Fonte: CEF (04/05/15); CGMA/SDT (jun/2015).