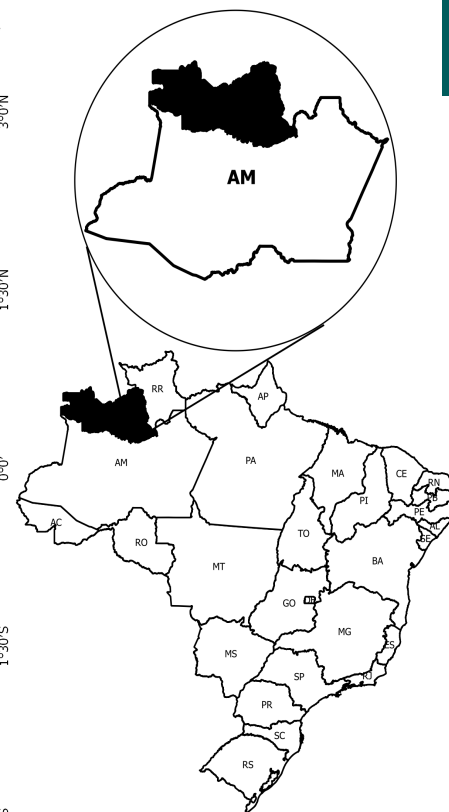
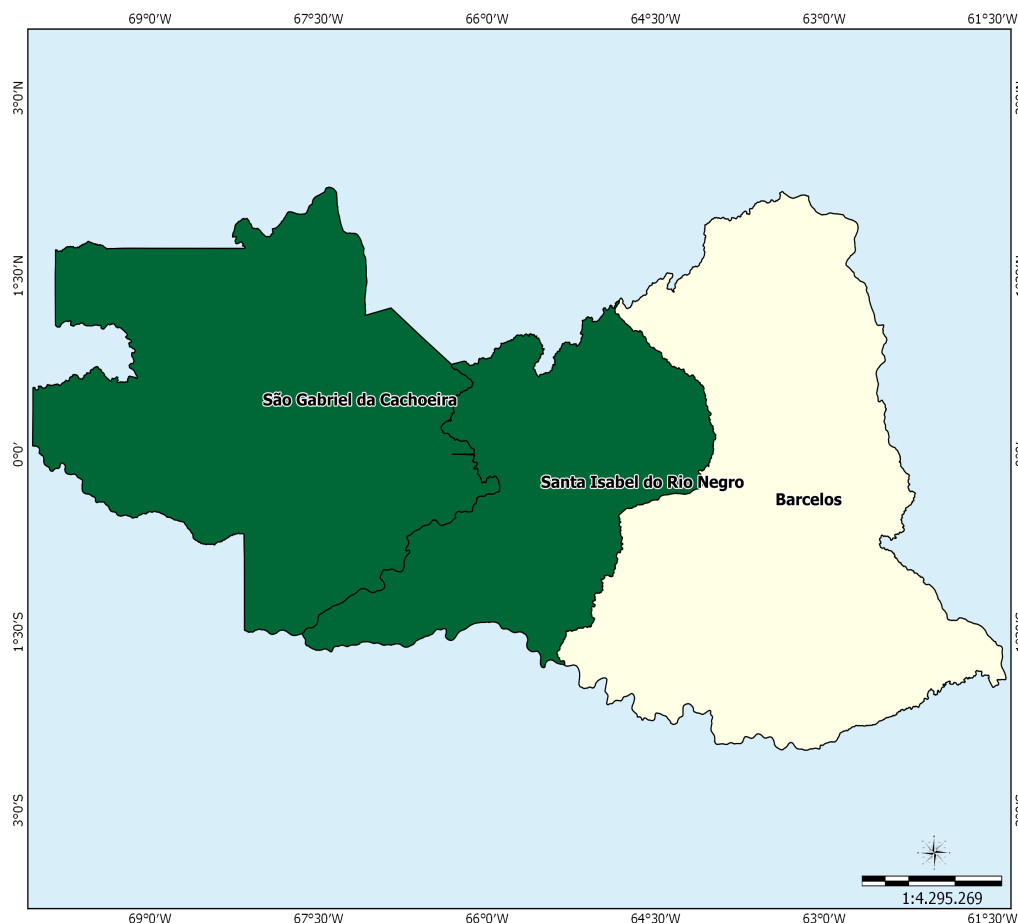


Rio Negro da Cidadania Indígena - AM

O Território da Cidadania Rio Negro da Cidadania Indígena - AM está localizado na região Norte e é composto por 3 municípios: Barcelos, Santa Isabel do Rio Negro e São Gabriel da Cachoeira.



Sistema de Coord. Geográficas
DATUM SAD 69.

Fonte:
Base Cartográfica: IBGE, 2006;
Base Territorial: DETER/SDT/MDA;
Elaboração: CGMA/SDT/MDA, março/2015.

Dados Básicos do Território

Variável	Valor
Área (em Km ²)	294.505,96
População Total (hab.)	81.760
População Urbana (hab.)	37.067
População Rural (hab.)	44.693
Nº de Famílias Assentadas - Reforma Agrária	56
Número de Projetos - Reforma Agrária	1
Área Reformada - Reforma Agrária (em hectares)	833.352
Nº de estabelecimentos da agricultura familiar	2.881
Pessoal ocupado na agricultura familiar	14.703
Número de Pescadores	0

Fonte: IBGE, Censo Demográfico (2010); INCRA (2014); Atlas do Desenvolvimento Humano (2014); Índice de Desenvolvimento Humano/PNUD (2014).

Dados Demográficos

Município	Área (em Km²)	2000			2010		
		População Total (hab.)	População Urbana (hab.)	População Rural (hab.)	População Total (hab.)	População Urbana (hab.)	População Rural (hab.)
Barcelos	122,476.12	24,121	7,952	16,169	25,718	11,157	14,561
Santa Isabel do Rio Negro	62,846.41	10,547	4,218	6,329	18,146	6,856	11,290
São Gabriel da Cachoeira	109,183.43	29,951	12,365	17,586	37,896	19,054	18,842
Total	294,505.96	64,619	24,535	40,084	81,760	37,067	44,693

Fonte: IBGE, Censo Demográfico (2000); IBGE, Censo Demográfico (2010).

Ao observar os dados coletados no Censo Demográfico 2000 e 2010, nota-se o aumento da população total que passou de 64.619 em 2000 para 81.760 em 2010, uma variação de 26,53%. Com relação à população rural, houve um acréscimo de 11,50%.

Indicadores Sócioeconômicos

Município	Renda per capita - 2010 (em R\$)	IDEB	% de extremamente pobres	% vulneráveis à pobreza
Barcelos	228.43	3.90	47.37	83.32
Santa Isabel do Rio Negro	315.24	4.20	55.11	81.89
São Gabriel da Cachoeira	122.21	4.20	42.56	93.06
Total	-	-	-	-

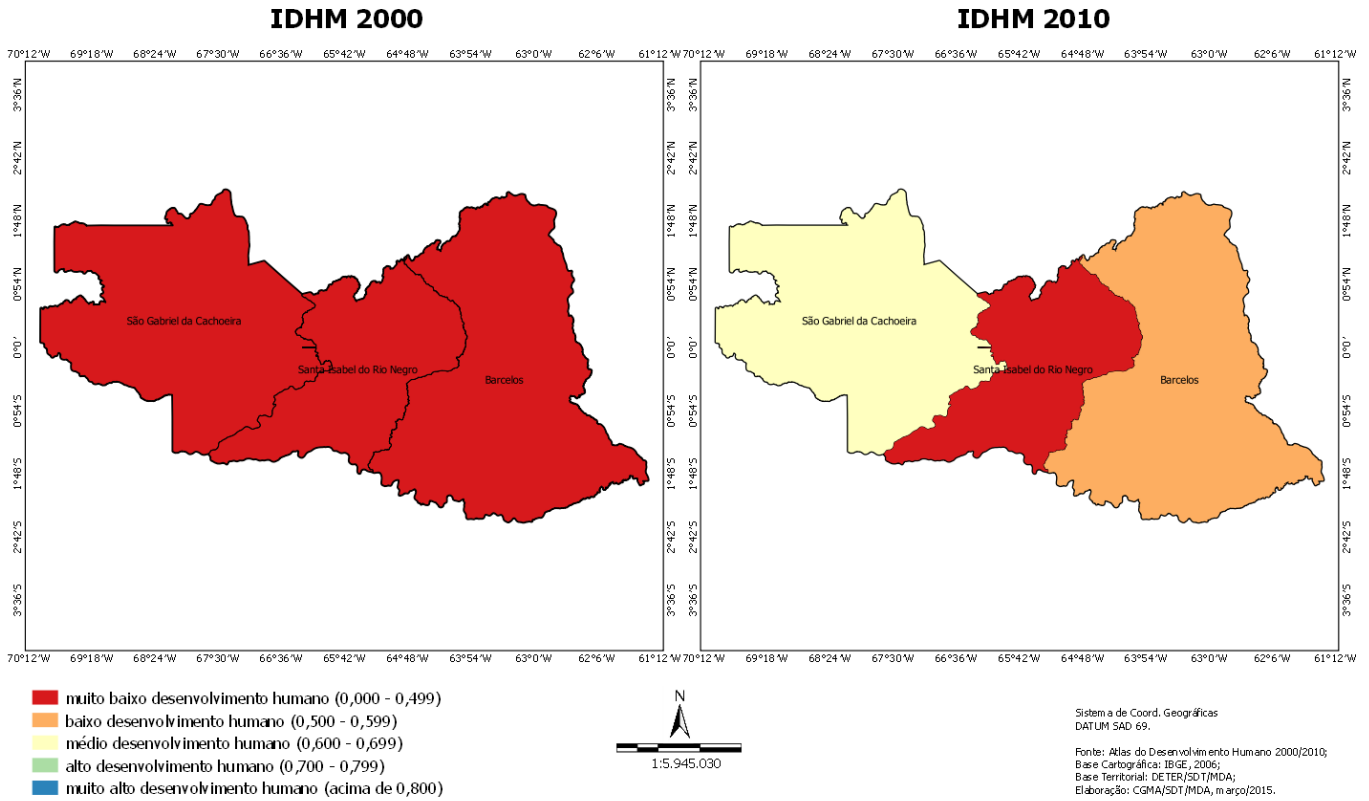
Fonte: INEP/MEC; IBGE, Censo Demográfico (2010).

Indicadores Sócioeconômicos

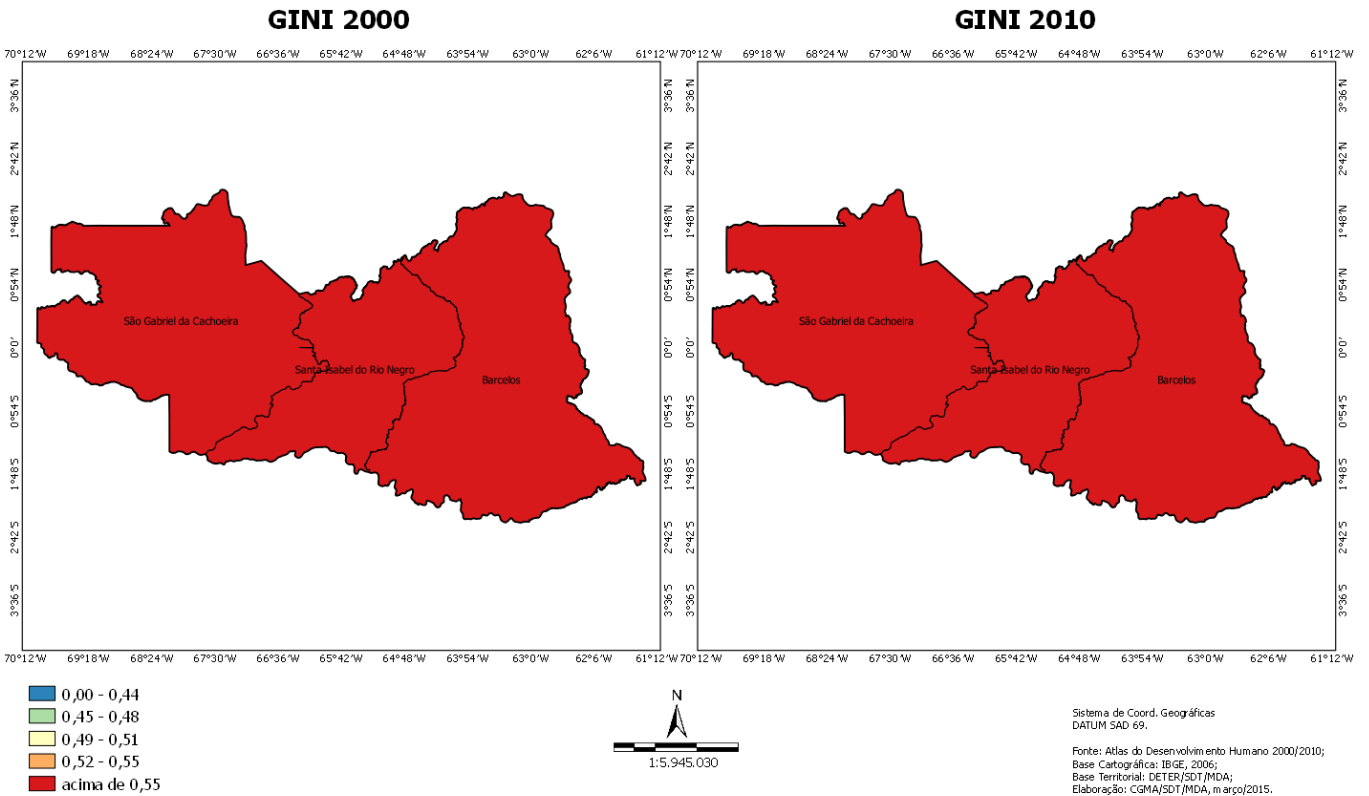
Município	IDHM		Índice de Gini	
	2000	2010	2000	2010
Barcelos	0.384	0.500	0.64	0.74
Santa Isabel do Rio Negro	0.384	0.479	0.67	0.72
São Gabriel da Cachoeira	0.478	0.609	0.77	0.80
Total	-	-	-	-

Fonte: IBGE, Censo Demográfico (2000); IBGE, Censo Demográfico (2010).

A seguir, mapa que compara o IDH dos Censos Demográficos do IBGE de 2000 e 2010.



No mapa a seguir, é possível observar a evolução comparativa do GINI considerando os Censos Demográficos do IBGE de 2000 e 2010.



Dados da Reforma Agrária

Município	Nº de Famílias Assentadas - Reforma Agrária	Número de Projetos - Reforma Agrária	Área Reformada - Reforma Agrária (em hectares)
Barcelos	56	1	833,352.00
Santa Isabel do Rio Negro	0	0	0.00
São Gabriel da Cachoeira	0	0	0.00
Total	56	1	833,352.00

Fonte: DEA/INCRA (jan/2015).

Dados da Agricultura Familiar

Município	Nº de estabelecimentos da agricultura familiar	Pessoal ocupado na agricultura familiar	DAP - Pessoa Física
Barcelos	1,585	8,472	551
Santa Isabel do Rio Negro	295	1,564	309
São Gabriel da Cachoeira	1,001	4,667	574
Total	2,881	14,703	1,434

Fonte: SAF/MDA (jan/2015); IBGE, Censo Agropecuário (2006).

Políticas Públicas para Agricultura Familiar

Município	ATER - Nº de Técnicos	Crédito Fundiário - Valores	PRONAF - Valores (R\$) (2013-2014)
Barcelos	0	0.00	0.00
Santa Isabel do Rio Negro	0	0.00	0.00
São Gabriel da Cachoeira	0	0.00	60,800.38
Total	0	0.00	60,800.38

Fonte: Banco Central do Brasil (jan/2015); SIATER/MDA (jan/2015); SRA/MDA (nov/2014).

Políticas Públicas

Município	Programa Bolsa Família - Famílias Beneficiadas	Programa Bolsa Família - Valor em R\$	PRONATEC - Matrículas acumuladas a partir de nov/2011	PAA - CONAB - Valor Total Proposta	PNAE - Aquisições (R\$) Previstas da Agricultura Familiar em 2012
Barcelos	2,861	451,589.00	0	0.00	0.00
Santa Isabel do Rio Negro	2,527	576,113.00	0	0.00	0.00
São Gabriel da Cachoeira	5,914	1,609,535.00	489	0.00	0.00
Total	11,302	2,637,237.00	489	0.00	0.00

Fonte: PBSM/MDA (mar/2015); PBSM/MDA (fev/2015); PAA Data/SAGI/MDS (set/2014); FNDE (dez/2012).

Apoio à projetos de infraestrutura PROINF - 2003-2014

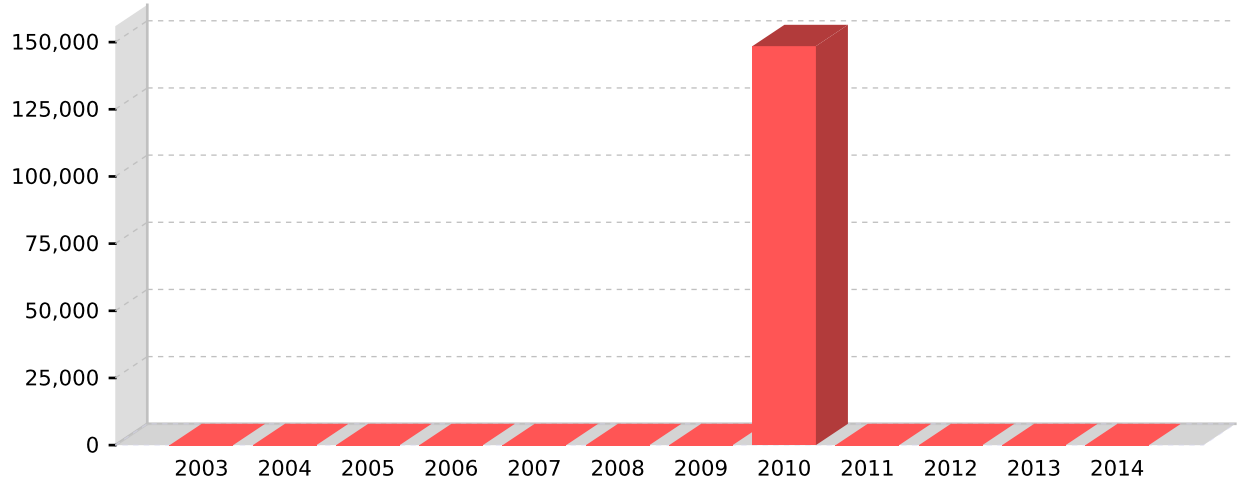
Ano	Nº Projetos	Valor
2003	0	0.00
2004	0	0.00
2005	0	0.00
2006	0	0.00
2007	0	0.00
2008	0	0.00
2009	0	0.00
2010	1	148,499.91

Apoio à projetos de infraestrutura PROINF - 2003-2014

Ano	Nº Projetos	Valor
2011	0	0.00
2012	0	0.00
2013	0	0.00
2014	0	0.00
Total	1	148,499.91

Fonte: CEF (04/05/15); CGMA/SDT (jun/2015).

PROINF - Evolução de investimentos - 2003-2014



Fonte: CEF (04/05/15); CGMA/SDT (jun/2015).

PROINF - Projetos apoiados no Território - 2003-2014

Ano	Cód.Op	Proponente	município	Objeto	Valor	Sit.Contrato	Sit.Obra
2010	0326475	FOIRN	São Gabriel da Cachoeira	Apoio as ações territoriais, com foco nas cadeias produtivas do extrativismo e agricultura e fortalecimento do Colegiado	148,499.91	TCE - TOMADAS DE CONTAS ESPECIAIS	PARALISADA

Fonte: CEF (04/05/15); CGMA/SDT (jun/2015).