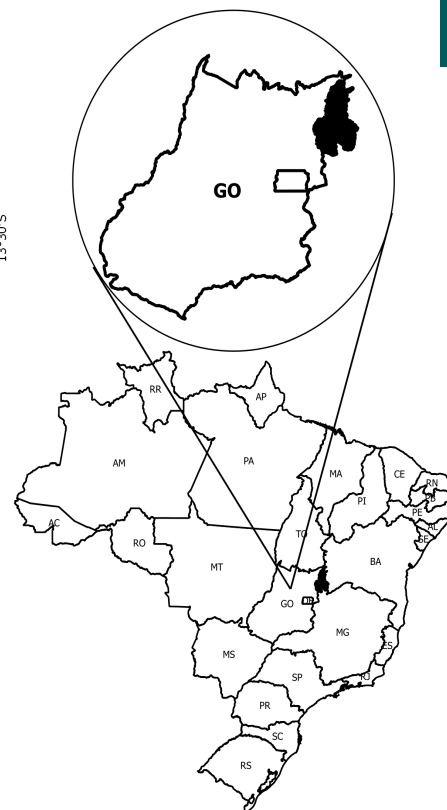
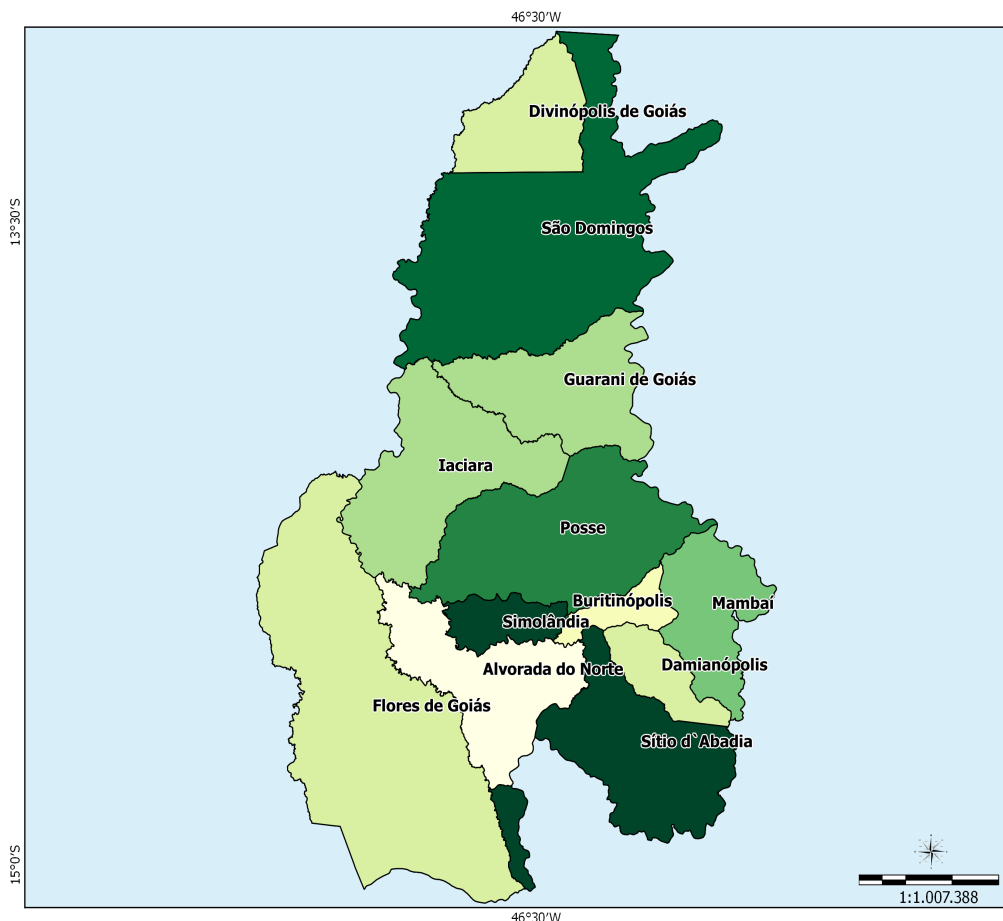




Vale do Paranã - GO

O Território da Cidadania Vale do Paranã - GO está localizado na região Centro-Oeste e é composto por 12 municípios: Alvorada do Norte, Buritinópolis, Damianópolis, Divinópolis de Goiás, Flores de Goiás, Guarani de Goiás, Iaciara, Mambai, Posse, São Domingos, Simolândia e Sítio d'Abadia.



Sistema de Coord. Geográficas
DATUM SAD 69.

Fonte:
Base Cartográfica: IBGE, 2006;
Base Territorial: DETER/SDT/MDA;
Elaboração: CGMA/SDT/MDA, março/2015.

Dados Básicos do Território

Variável	Valor
Área (em Km ²)	17.388,93
População Total (hab.)	107.311
População Urbana (hab.)	69.222
População Rural (hab.)	38.089
Nº de Famílias Assentadas - Reforma Agrária	3.387
Número de Projetos - Reforma Agrária	42
Área Reformada - Reforma Agrária (em hectares)	143.787
Nº de estabelecimentos da agricultura familiar	5.788
Pessoal ocupado na agricultura familiar	17.277
Número de Pescadores	0

Fonte: IBGE, Censo Demográfico (2010); INCRA (2014); Atlas do Desenvolvimento Humano (2014); Índice de Desenvolvimento Humano/PNUD (2014).

Dados Demográficos

Município	Área (em Km²)	2000			2010		
		População Total (hab.)	População Urbana (hab.)	População Rural (hab.)	População Total (hab.)	População Urbana (hab.)	População Rural (hab.)
Alvorada do Norte	1,259.37	7,551	6,780	771	8,084	6,873	1,211
Buritinópolis	247.05	3,380	1,651	1,729	3,321	1,885	1,436
Damianópolis	415.35	3,303	1,502	1,801	3,292	1,853	1,439
Divinópolis de Goiás	830.97	5,173	2,997	2,176	4,962	3,491	1,471
Flores de Goiás	3,709.43	7,519	2,228	5,291	12,066	3,170	8,896
Guarani de Goiás	1,229.15	4,684	1,707	2,977	4,258	1,763	2,495
Iaciara	1,550.38	11,294	7,999	3,295	12,427	9,300	3,127
Mambaí	880.62	4,819	3,012	1,807	6,871	4,802	2,069
Posse	2,024.54	25,689	18,378	7,311	31,419	23,939	7,480
São Domingos	3,295.74	9,605	4,430	5,175	11,272	5,774	5,498
Simolândia	347.98	6,215	5,198	1,017	6,514	5,378	1,136
Sítio d'Abadia	1,598.35	2,681	854	1,827	2,825	994	1,831
Total	17,388.93	91,913	56,736	35,177	107,311	69,222	38,089

Fonte: IBGE, Censo Demográfico (2000); IBGE, Censo Demográfico (2010).

Ao observar os dados coletados no Censo Demográfico 2000 e 2010, nota-se o aumento da população total que passou de 91.913 em 2000 para 107.311 em 2010, uma variação de 16,75%. Com relação à população rural, houve um acréscimo de 8,28%.

Indicadores Sócioeconômicos

Município	Renda per capita - 2010 (em R\$)	IDEB	% de extremamente pobres	% vulneráveis à pobreza
Alvorada do Norte	719.11	4.90	5.13	60.98
Buritinópolis	650.67	4.60	18.72	63.24
Damianópolis	819.81	4.70	14.20	55.31
Divinópolis de Goiás	494.60	4.50	16.03	65.13
Flores de Goiás	552.43	4.20	29.23	55.05
Guarani de Goiás	421.71	4.50	21.00	72.03
Iaciara	461.13	4.70	11.81	63.28
Mambaí	842.23	4.60	11.23	43.43
Posse	550.39	5.70	8.68	44.39
São Domingos	449.39	5.30	31.02	65.15
Simolândia	708.82	4.80	11.11	52.64
Sítio d'Abadia	324.26	null	19.10	80.68
Total	-	-	-	-

Fonte: INEP/MEC; IBGE, Censo Demográfico (2010).

Indicadores Sócioeconômicos

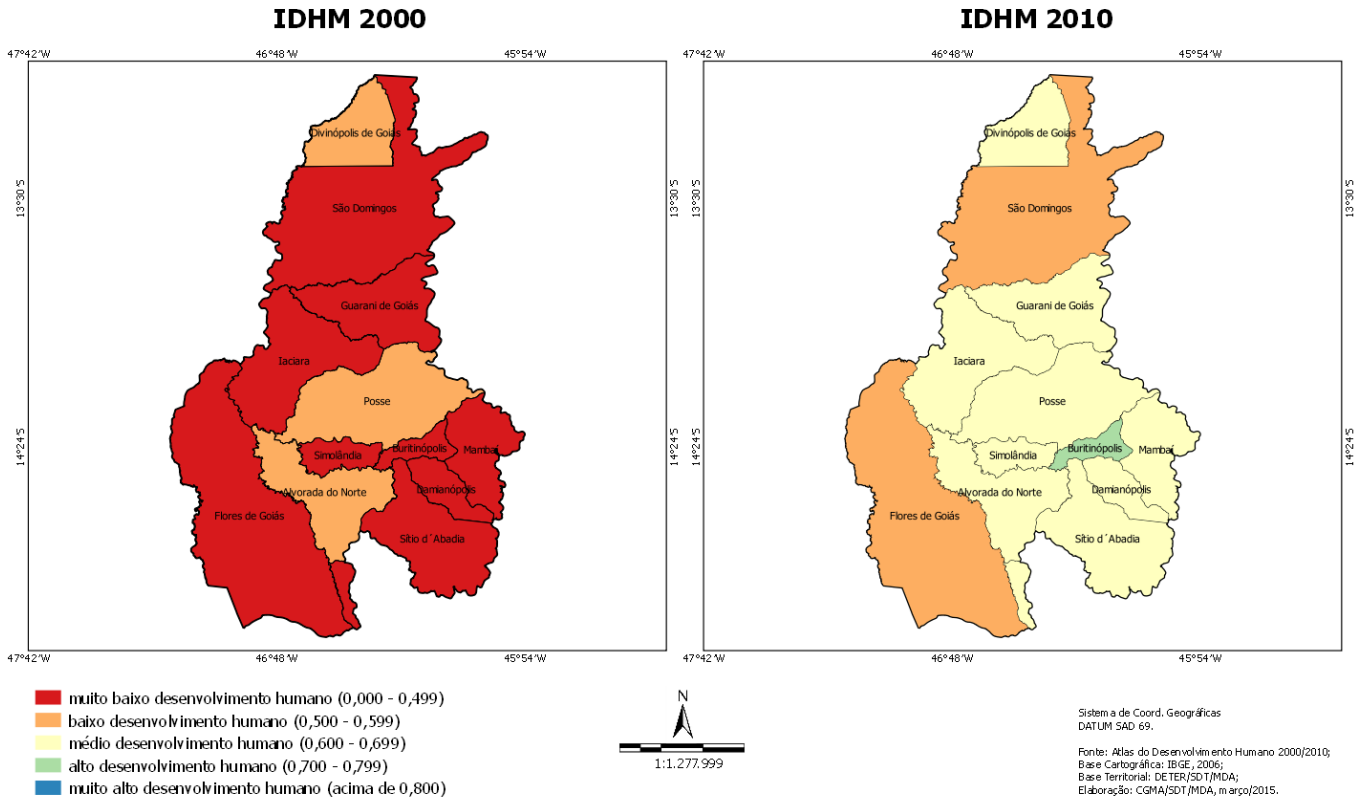
Município	IDHM		Índice de Gini	
	2000	2010	2000	2010
Alvorada do Norte	0.533	0.660	0.60	0.48
Buritinópolis	0.433	0.704	0.62	0.77
Damianópolis	0.496	0.654	0.48	0.55
Divinópolis de Goiás	0.521	0.653	0.53	0.57
Flores de Goiás	0.447	0.597	0.64	0.63
Guarani de Goiás	0.448	0.637	0.53	0.48
Iaciara	0.496	0.644	0.61	0.53
Mambaí	0.431	0.626	0.52	0.53

Indicadores Sócioeconômicos

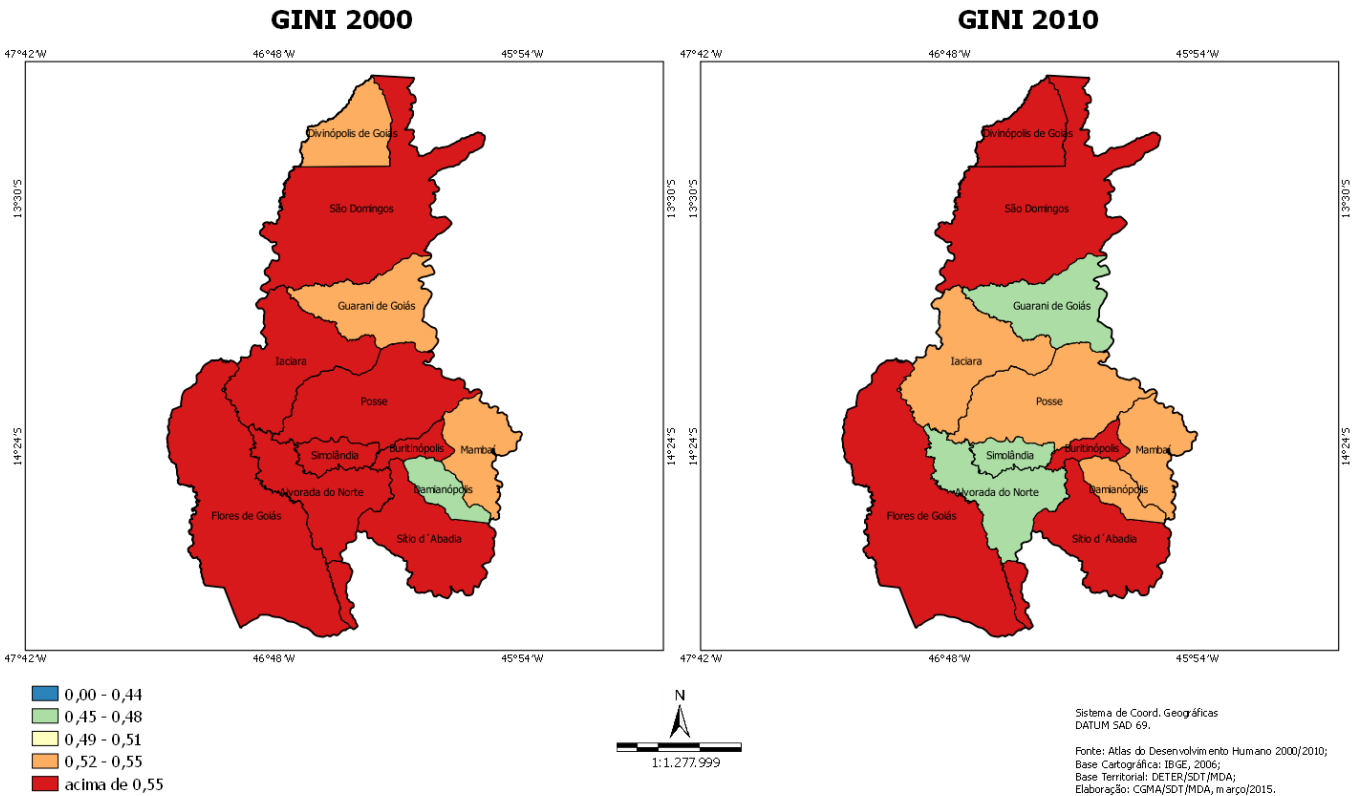
Município	IDHM		Índice de Gini	
	2000	2010	2000	2010
Posse	0.503	0.659	0.58	0.54
São Domingos	0.442	0.597	0.61	0.60
Simolândia	0.470	0.645	0.64	0.47
Sítio d'Abadia	0.493	0.617	0.60	0.56
Total	-	-	-	-

Fonte: IBGE, Censo Demográfico (2000); IBGE, Censo Demográfico (2010).

A seguir, mapa que compara o IDH dos Censos Demográficos do IBGE de 2000 e 2010.



No mapa a seguir, é possível observar a evolução comparativa do GINI considerando os Censos Demográficos do IBGE de 2000 e 2010.



Dados da Reforma Agrária

Município	Nº de Famílias Assentadas - Reforma Agrária	Número de Projetos - Reforma Agrária	Área Reformada - Reforma Agrária (em hectares)
Alvorada do Norte	222	3	10,216.00
Buritinópolis	0	0	0.00
Damianópolis	0	0	0.00
Divinópolis de Goiás	373	2	11,377.00
Flores de Goiás	2,104	21	83,521.00
Guarani de Goiás	99	3	6,197.00
Iaciara	0	0	0.00
Mambaí	186	6	13,800.00
Posse	121	1	2,554.00
São Domingos	176	3	10,724.00
Simolândia	66	2	2,612.00
Sítio d'Abadia	40	1	2,786.00
Total	3,387	42	143,787.00

Fonte: DEA/INCRA (jan/2015).

Dados da Agricultura Familiar

Município	Nº de estabelecimentos da agricultura familiar	Pessoal ocupado na agricultura familiar	DAP - Pessoa Física
Alvorada do Norte	228	854	94
Buritinópolis	281	886	206
Damianópolis	348	1,043	134
Divinópolis de Goiás	208	663	84
Flores de Goiás	1,358	4,013	287
Guarani de Goiás	472	1,522	224
Iaciara	441	1,444	161
Mambaí	354	1,048	69
Posse	780	1,961	511
São Domingos	633	1,821	198
Simolândia	255	724	79
Sítio d'Abadia	430	1,298	193
Total	5,788	17,277	2,240

Fonte: SAF/MDA (jan/2015); IBGE, Censo Agropecuário (2006).

Políticas Públicas para Agricultura Familiar

Município	ATER - Nº de Técnicos	Crédito Fundiário - Valores	PRONAF - Valores (R\$) (2013-2014)
Alvorada do Norte	0	0.00	121,932.92
Buritinópolis	1	0.00	164,596.03
Damianópolis	0	0.00	518,749.85
Divinópolis de Goiás	0	801,278.14	909,037.68
Flores de Goiás	6	0.00	52,226.82
Guarani de Goiás	3	0.00	1,133,007.93
Iaciara	1	0.00	346,308.91
Mambaí	0	0.00	24,084.93
Posse	2	0.00	966,626.20
São Domingos	1	0.00	309,906.68
Simolândia	0	0.00	215,211.30
Sítio d'Abadia	2	2,515,615.11	343,775.50

Políticas Públicas para Agricultura Familiar

Município	ATER - Nº de Técnicos	Crédito Fundiário - Valores	PRONAF - Valores (R\$) (2013-2014)
Total	16	3,316,893.25	5,105,464.75

Fonte: Banco Central do Brasil (jan/2015); SIATER/MDA (jan/2015); SRA/MDA (nov/2014).

Políticas Públicas

Município	Programa Bolsa Família - Famílias Beneficiadas	Programa Bolsa Família - Valor em R\$	PRONATEC - Matrículas acumuladas a partir de nov/2011	PAA - CONAB - Valor Total Proposta	PNAE - Aquisições (R\$) Previstas da Agricultura Familiar em 2012
Alvorada do Norte	1,044	158,259.00	198	0.00	0.00
Buritinópolis	404	58,637.00	0	24,325.00	0.00
Damianópolis	551	117,620.00	86	0.00	1,755.55
Divinópolis de Goiás	901	199,939.00	0	8,000.00	0.00
Flores de Goiás	1,569	253,695.00	169	0.00	0.00
Guarani de Goiás	659	121,656.00	32	0.00	11,260.80
Iaciara	1,961	320,855.00	46	0.00	0.00
Mambaí	1,177	172,564.00	162	0.00	0.00
Posse	3,477	581,282.00	71	0.00	95,884.20
São Domingos	1,345	196,191.00	0	0.00	9,177.42
Simolândia	989	211,630.00	0	12,992.00	0.00
Sítio d'Abadia	485	86,487.00	0	0.00	0.00
Total	14,562	2,478,815.00	764	45,317.00	118,077.97

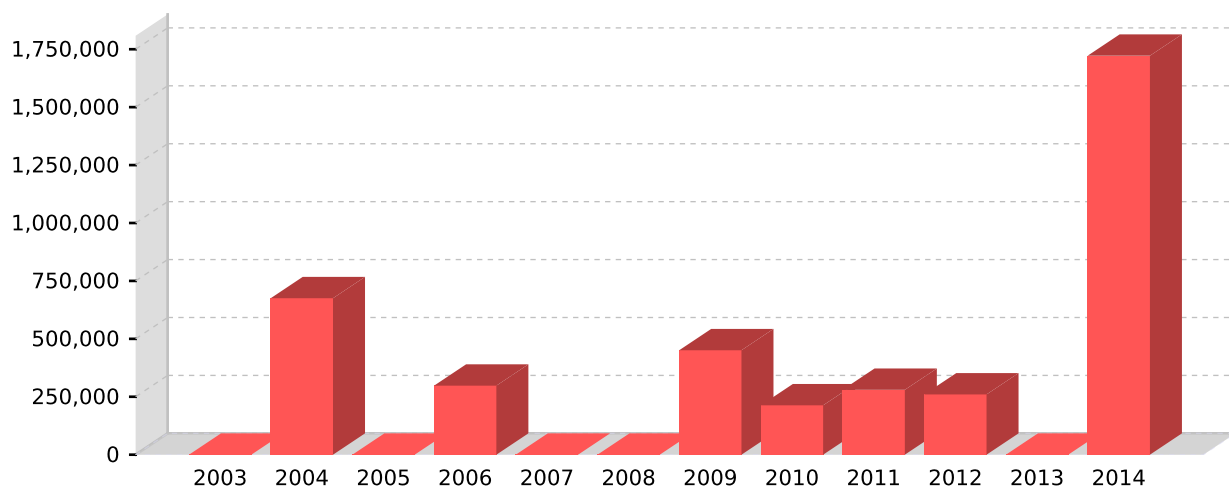
Fonte: PBSM/MDA (mar/2015); PBSM/MDA (fev/2015); PAA Data/SAGI/MDS (set/2014); FNDE (dez/2012).

Apoio à projetos de infraestrutura PROINF - 2003-2014

Ano	Nº Projetos	Valor
2003	0	0.00
2004	1	675,378.00
2005	0	0.00
2006	2	297,983.77
2007	0	0.00
2008	0	0.00
2009	3	450,670.98
2010	2	213,054.55
2011	1	280,000.00
2012	1	260,000.00
2013	0	0.00
2014	1	1,721,999.28
Total	11	3,899,086.58

Fonte: CEF (04/05/15); CGMA/SDT (jul/2015).

PROINF - Evolução de investimentos - 2003-2014



Fonte: CEF (04/05/15); CGMA/SDT (jul/2015).

PROINF - Projetos apoiados no Território - 2003-2014

Ano	Cód.Op	Proponente	município	Objeto	Valor	Sit. Contrato	Sit. Obra
2004	0167837	PM DIVINOPOLIS	Divinópolis de Goiás	CONSTRUCAO DE ABATEDOURO, AQUISICAO DE CAMINHAO FRIGORIFERO, MAQUINAS E EQUIPAMENTOS, CAPACITACAO E TREINAMENTO.	675.378.00	EM SITUACAO NORMAL	CONCLUIDA
2006	0195403	PM POSSE	Posse	AMPLIACAO DO MERCADO DO PRODUTOR	134.984.00	EM SITUACAO NORMAL	CONCLUIDA
2006	0195438	PM SIMOLANDIA	Simolândia	PASTAGEM; KIT MAT MOVEL PERMANENTE; UNID DIDAT; VEICULO; CJ MOTOR E TRITURADOR; CANAVIAL; REDE AGUA E ENERGIA; DATA SHOW	162.999.77	EM SITUACAO NORMAL	CONCLUIDA
2009	0307890	PM ALVORADA DO	Alvorada do Norte	Implantacao de um Portal de apoio ao turismo e a comercializacao da producao familiar.	153.947.98	EM SITUACAO NORMAL	CONCLUIDA
2009	0306577	PM DIVINOPOLIS	Divinópolis de Goiás	AMPLIACAO E ADEQUACAO DO FRIGORIFICO MUNICIPAL	145.500.00	EM SITUACAO NORMAL	CONCLUIDA
2009	0305529	PM DAMIANOPOLIS	Damianópolis	AQUISICAO DE CAMINHAO PARA COMERCIALIZACAO DE FRUTOS DO CER-RADO	151.223.00	EM SITUACAO NORMAL	CONCLUIDA
2010	0334977	PM IACIARA	Iaciara	AMPLIACAO/REFORMA DA FABRICA DE FARINHA COM AQUISICAO DE EQUIPAMENTOS	105.138.91	EM SITUACAO NORMAL	CONCLUIDA
2010	0328885	PM DAMIANOPOLIS	Damianópolis	AMPLIACAO DA INFRAESTRUTURA DA CASA DE FARINHA E AQUISICAO DE MAQUINAS E EQUIPAMENTOS	107.915.64	EM SITUACAO NORMAL	CONCLUIDA
2011	0372723	PM DIVINOPOLIS	Divinópolis de Goiás	CONSTRUCAO DE 01 REFEITORIO 01 ESCRITORIO 01 DORMITORIO E 01 GUARITA PARA QUE POSSA ATENDER AS EXIGENCIAS DO MINISTERIO D	280.000.00	EM SITUACAO NORMAL	ATRASADA
2012	0401699	PM DAMIANOPOLIS	Damianópolis	AQUISICAO DE UM CAMINHAO COM TANQUE RODOVIARIO PARA TRANSPORTE DE LEITE	260.000.00	EM SITUACAO NORMAL	CONCLUIDA
2014	0535322014	FLORES	Flores de Goiás	AQUISIÇÃO DE PATRULHA AGRÍCOLA MECANIZADA PARA ASSENTAMENTOS DE REFORMA AGRÁRIA NO ESTADO DO GOIÁS	1.721.999.28	EM SITUACAO NORMAL	NORMAL

Fonte: CEF (04/05/15); CGMA/SDT (jul/2015).