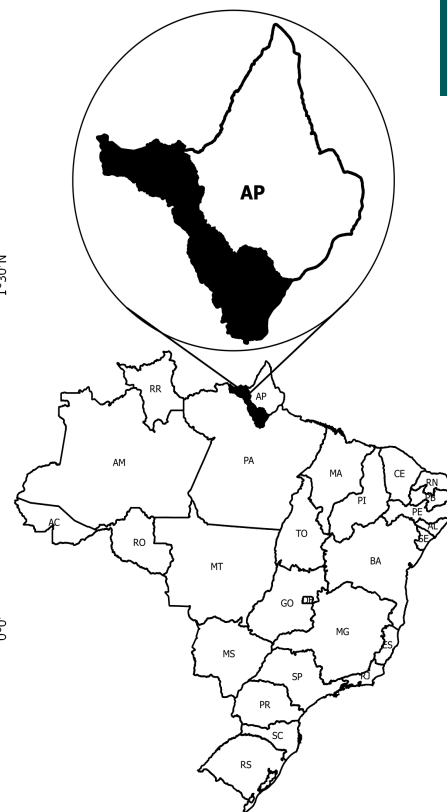
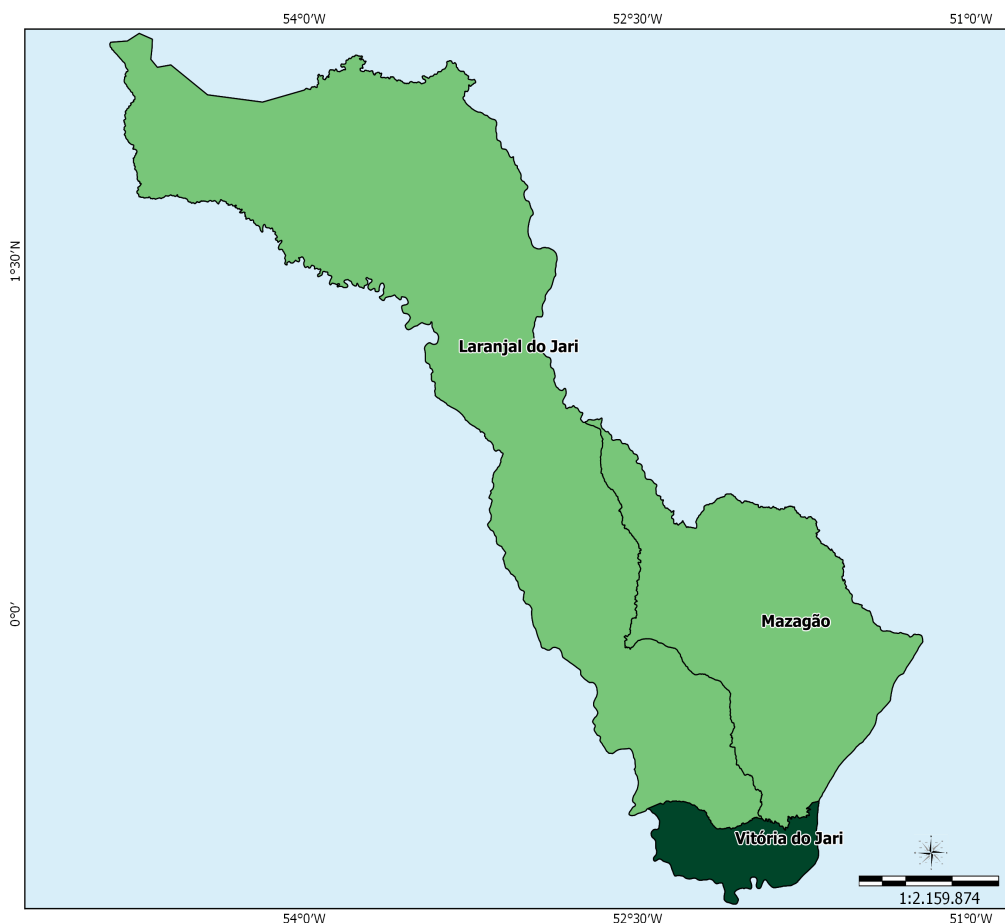




## Sul Do Amapá - AP

O Território da Cidadania Sul Do Amapá - AP está localizado na região Norte e é composto por 3 municípios: Laranjal do Jari, Mazagão e Vitória do Jari.



Sistema de Coord. Geográficas  
DATUM SAD 69.

Fonte:  
Base Cartográfica: IBGE, 2006;  
Base Territorial: DETER/SDT/MDA;  
Elaboração: CGMA/SDT/MDA, março/2015.

### Dados Básicos do Território

Variável	Valor
Área (em Km <sup>2</sup> )	46.585,77
População Total (hab.)	69.402
População Urbana (hab.)	56.478
População Rural (hab.)	12.924
Nº de Famílias Assentadas - Reforma Agrária	4.411
Número de Projetos - Reforma Agrária	7
Área Reformada - Reforma Agrária (em hectares)	1.139.983
Nº de estabelecimentos da agricultura familiar	680
Pessoal ocupado na agricultura familiar	2.439
Número de Pescadores	0

Fonte: IBGE, Censo Demográfico (2010); INCRA (2014); Atlas do Desenvolvimento Humano (2014); Índice de Desenvolvimento Humano/PNUD (2014).

**Dados Demográficos**

Município	Área (em Km²)	2000			2010		
		População Total (hab.)	População Urbana (hab.)	População Rural (hab.)	População Total (hab.)	População Urbana (hab.)	População Rural (hab.)
Laranjal do Jari	30,971.90	28,196	26,487	1,709	39,942	37,904	2,038
Mazagão	13,130.98	12,027	5,956	6,071	17,032	8,272	8,760
Vitória do Jari	2,482.89	8,550	6,887	1,663	12,428	10,302	2,126
<b>Total</b>	<b>46,585.77</b>	<b>48,773</b>	<b>39,330</b>	<b>9,443</b>	<b>69,402</b>	<b>56,478</b>	<b>12,924</b>

Fonte: IBGE, Censo Demográfico (2000); IBGE, Censo Demográfico (2010).

Ao observar os dados coletados no Censo Demográfico 2000 e 2010, nota-se o aumento da população total que passou de 48.773 em 2000 para 69.402 em 2010, uma variação de 42,30%. Com relação à população rural, houve um acréscimo de 36,86%.

**Indicadores Sócioeconômicos**

Município	Renda per capita - 2010 (em R\$)	IDEB	% de extremamente pobres	% vulneráveis à pobreza
Laranjal do Jari	213.26	3.70	8.94	86.89
Mazagão	717.88	4.00	24.89	51.58
Vitória do Jari	250.20	3.50	22.33	82.65
<b>Total</b>	-	-	-	-

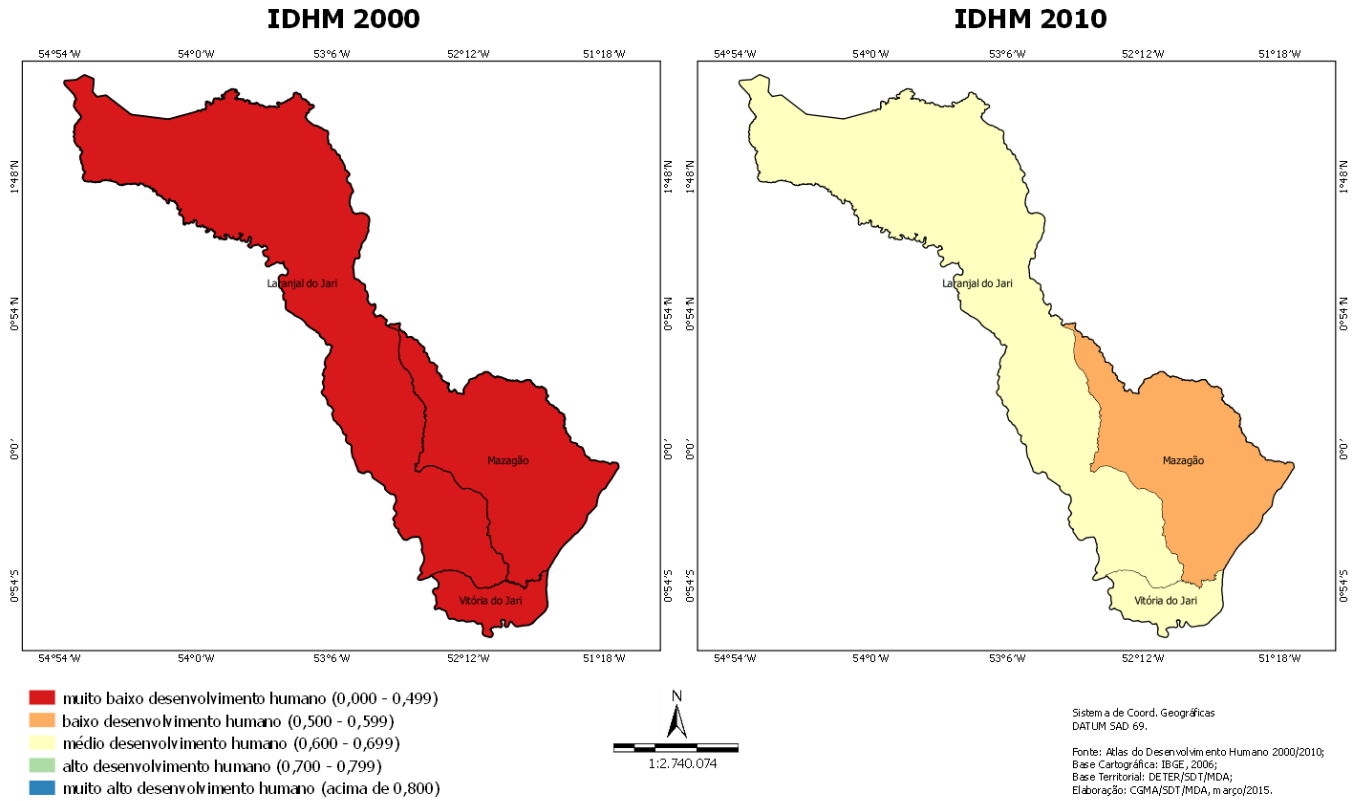
Fonte: INEP/MEC; IBGE, Censo Demográfico (2010).

**Indicadores Sócioeconômicos**

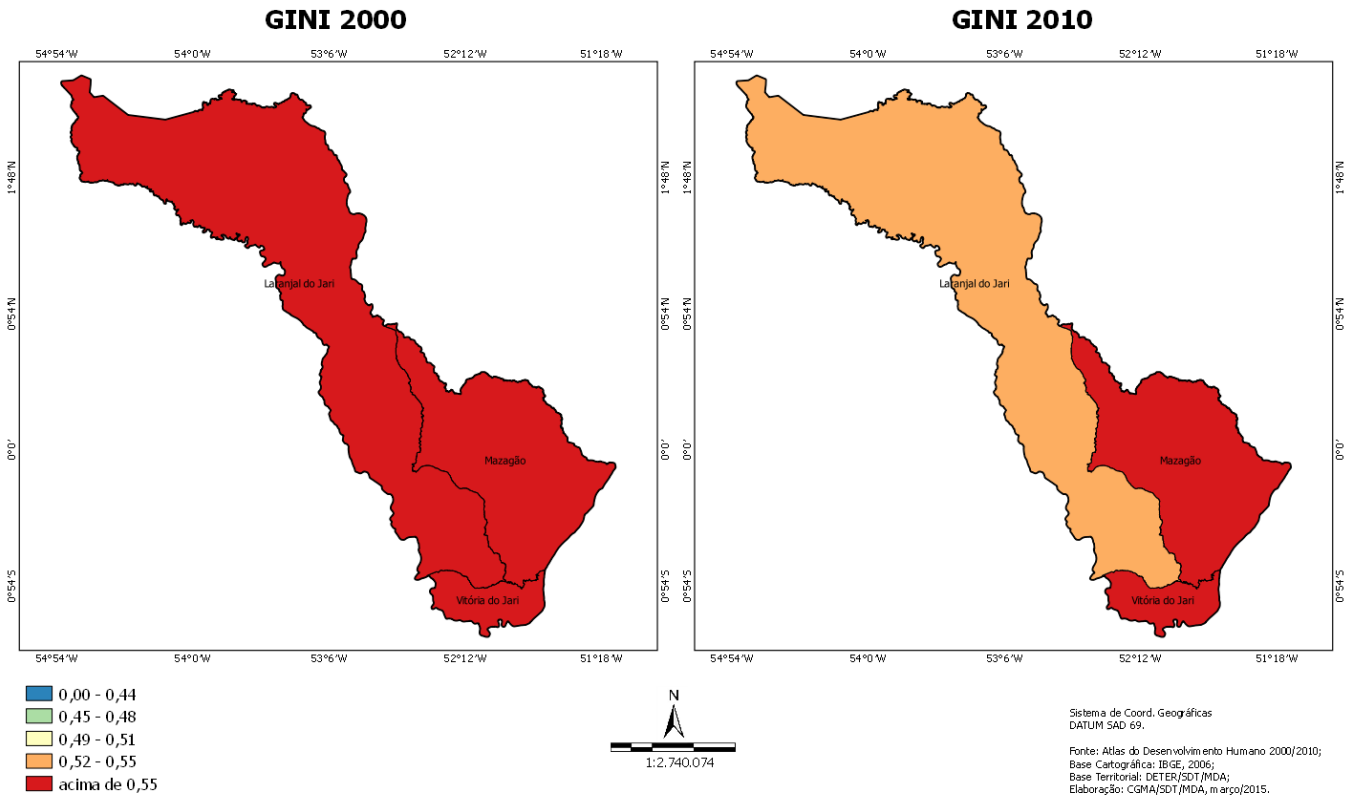
Município	IDHM		Índice de Gini	
	2000	2010	2000	2010
Laranjal do Jari	0.481	0.665	0.57	0.55
Mazagão	0.434	0.592	0.62	0.65
Vitória do Jari	0.459	0.619	0.62	0.58
<b>Total</b>	-	-	-	-

Fonte: IBGE, Censo Demográfico (2000); IBGE, Censo Demográfico (2010).

A seguir, mapa que compara o IDH dos Censos Demográficos do IBGE de 2000 e 2010.



No mapa a seguir, é possível observar a evolução comparativa do GINI considerando os Censos Demográficos do IBGE de 2000 e 2010.



**Dados da Reforma Agrária**

Município	Nº de Famílias Assentadas - Reforma Agrária	Número de Projetos - Reforma Agrária	Área Reformada - Reforma Agrária (em hectares)
Laranjal do Jari	95	1	3,000.00
Mazagão	4,316	6	1,136,983.00
Vitória do Jari	0	0	0.00
<b>Total</b>	<b>4,411</b>	<b>7</b>	<b>1,139,983.00</b>

Fonte: DEA/INCRA (jan/2015).

**Dados da Agricultura Familiar**

Município	Nº de estabelecimentos da agricultura familiar	Pessoal ocupado na agricultura familiar	DAP - Pessoa Física
Laranjal do Jari	243	816	761
Mazagão	351	1,362	2,330
Vitória do Jari	86	261	679
<b>Total</b>	<b>680</b>	<b>2,439</b>	<b>3,770</b>

Fonte: SAF/MDA (jan/2015); IBGE, Censo Agropecuário (2006).

**Políticas Públicas para Agricultura Familiar**

Município	ATER - Nº de Técnicos	Crédito Fundiário - Valores	PRONAF - Valores (R\$) (2013-2014)
Laranjal do Jari	0	0.00	61,200.00
Mazagão	8	0.00	2,781,473.59
Vitória do Jari	0	0.00	1,342,238.40
<b>Total</b>	<b>8</b>	<b>0.00</b>	<b>4,184,911.99</b>

Fonte: Banco Central do Brasil (jan/2015); SIATER/MDA (jan/2015); SRA/MDA (nov/2014).

**Políticas Públicas**

Município	Programa Bolsa Família - Famílias Beneficiadas	Programa Bolsa Família - Valor em R\$	PRONATEC - Matrículas acumuladas a partir de nov/2011	PAA - CONAB - Valor Total Proposta	PNAE - Aquisições (R\$) Previstas da Agricultura Familiar em 2012
Laranjal do Jari	5,203	837,179.00	2,024	0.00	52,062.15
Mazagão	2,327	788,847.00	659	0.00	0.00
Vitória do Jari	1,850	573,820.00	575	0.00	0.00
<b>Total</b>	<b>9,380</b>	<b>2,199,846.00</b>	<b>3,258</b>	<b>0.00</b>	<b>52,062.15</b>

Fonte: PBSM/MDA (mar/2015); PBSM/MDA (fev/2015); PAA Data/SAGI/MDS (set/2014); FNDE (dez/2012).

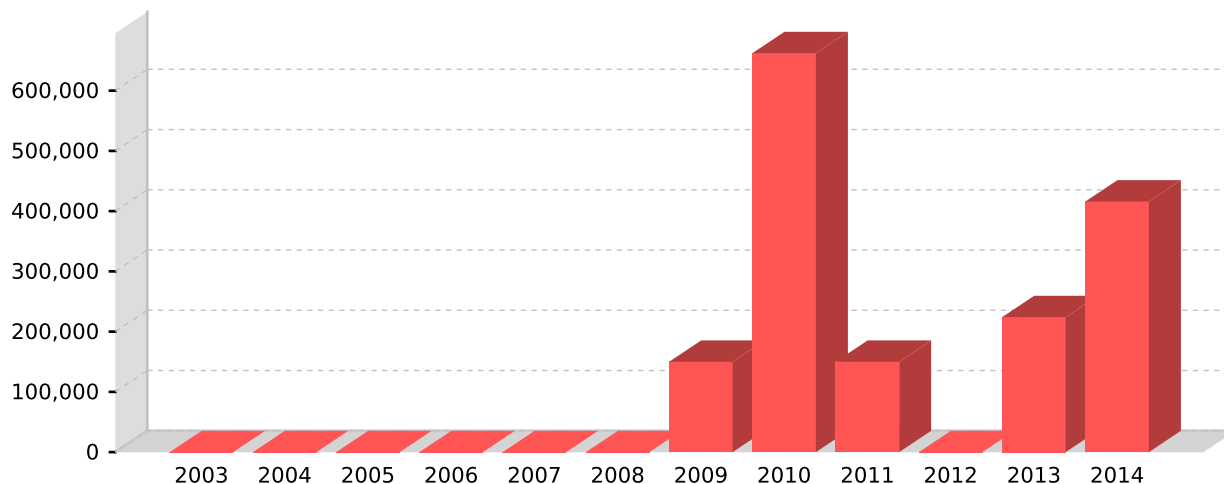
**Apoio à projetos de infraestrutura PROINF - 2003-2014**

Ano	Nº Projetos	Valor
2003	0	0.00
2004	0	0.00
2005	0	0.00
2006	0	0.00
2007	0	0.00
2008	0	0.00
2009	1	150,000.00
2010	3	662,265.38

**Apoio à projetos de infraestrutura PROINF - 2003-2014**

Ano	Nº Projetos	Valor
2011	1	150,000.00
2012	0	0.00
2013	1	224,077.00
2014	1	416,010.00
<b>Total</b>	<b>7</b>	<b>1,602,352.38</b>

Fonte: CEF (04/05/15); CGMA/SDT (jun/2015).

**PROINF - Evolução de investimentos - 2003-2014**


Fonte: CEF (04/05/15); CGMA/SDT (jun/2015).

**PROINF - Projetos apoiados no Território - 2003-2014**

Ano	Cód.Op	Proponente	município	Objeto	Valor	Sit. Contrato	Sit. Obra
2009	0311410	PM LARANJA JARI	Laranjal do Jari	AQUISICAO DE CAMINHAO EQUIPADO COM CARROCERIA PARA ESCOAMENTO DA PRODUCAO	150,000.00	EM SITUACAO NORMAL	CONCLUIDA
2010	0322115	PM LARANJA JARI	Laranjal do Jari	Aquisicao de caminhões para apoio ao escoamento da produção.	333,200.00	EM SITUACAO NORMAL	CONCLUIDA
2010	0322116	PM LARANJA JARI	Laranjal do Jari	Aquisicao de um Microonibus para subsidiar o transporte dos agricultores familiares.	220,500.00	EM SITUACAO NORMAL	CONCLUIDA
2010	0322117	PM LARANJA JARI	Laranjal do Jari	Aquisicao de equipamentos de escritorios e veiculos para estruturacao do Colegiado do Territorio da Cidadania Sul do Ama	108,565.38	EM SITUACAO NORMAL	NAO INICIADA
2011	0372717	PM MAZAGAO	Mazagão	AQUISICAO DE 01 (UM) CAMINHAO 0 KM COM CARROCERIA E CAPOTA EM MADEIRA PARA APOIO NO ESCOAMENTO DA PRODUCAO AGROEXTRATIVI	150,000.00	EM SITUACAO NORMAL	CONCLUIDA
2013	0426139	PM VIT. JARI	Vitória do Jari	AQUISICAO DE UM CAMINHAO E DE UMA CAMINHONETE	224,077.00	EM SITUACAO NORMAL	ATRASADA
2014	0462962014	ESTADO DO AMAPA	Macapá	Aquisição de embarcações tipo lancha.	416,010.00	EM SITUACAO NORMAL	NORMAL

Fonte: CEF (04/05/15); CGMA/SDT (jun/2015).