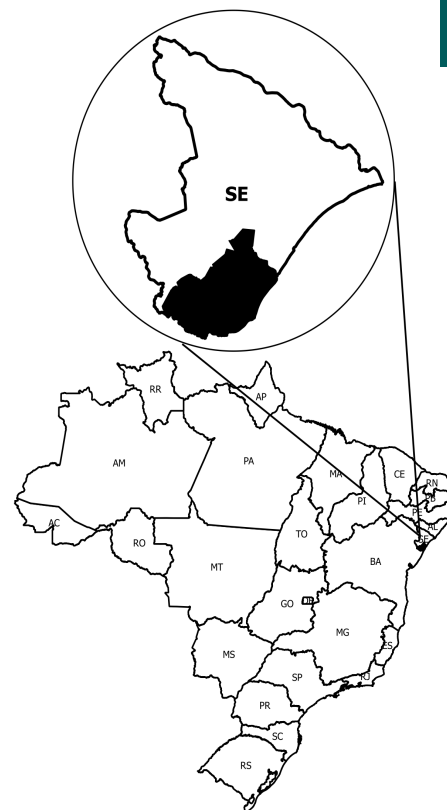
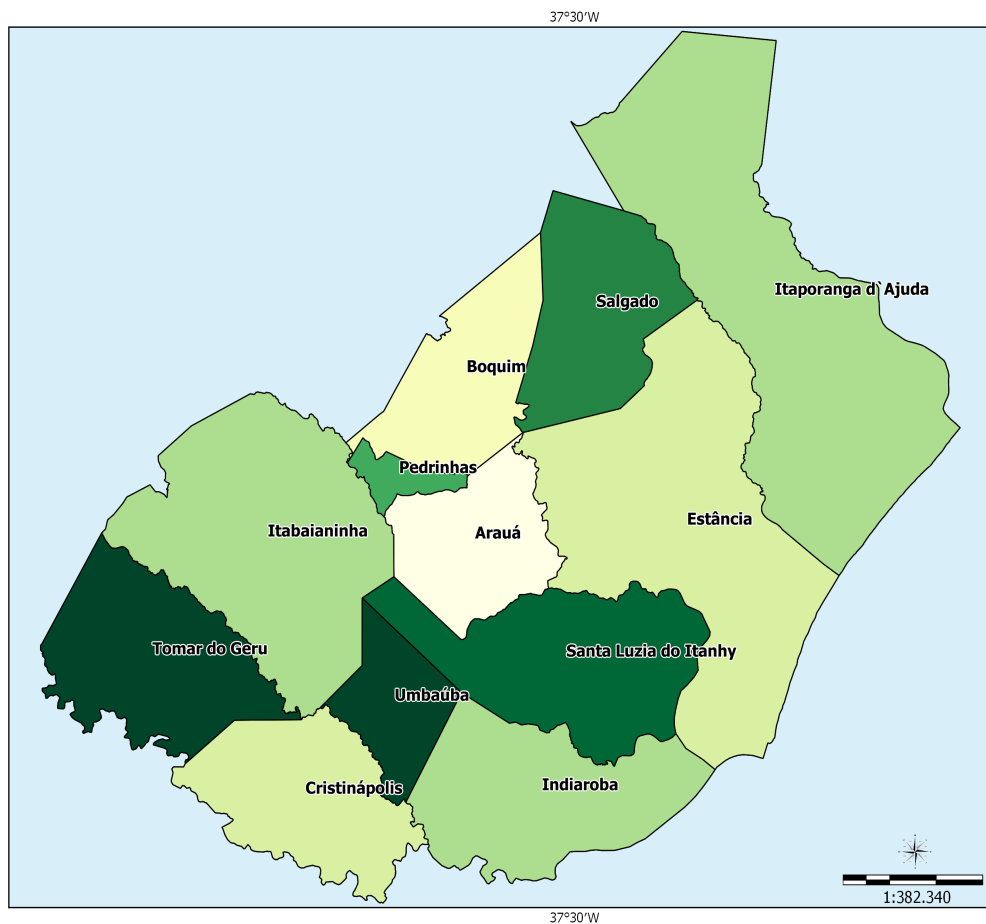




## Sul Sergipano - SE

O Território da Cidadania Sul Sergipano - SE está localizado na região Nordeste e é composto por 12 municípios: Arauá, Boquim, Cristinápolis, Estância, Indiaroba, Itabaianinha, Itaporanga d'Ajuda, Pedrinhas, Salgado, Santa Luzia do Itanhy, Tomar do Geru e Umbaúba.



Sistema de Coord. Geográficas  
DATUM SAD 69.

Fonte:  
Base Cartográfica: IBGE, 2006;  
Base Territorial: DETER/SDT/MDA;  
Elaboração: CGMA/SDT/MDA, março/2015.

### Dados Básicos do Território

Variável	Valor
Área (em Km <sup>2</sup> )	3.862,99
População Total (hab.)	278.955
População Urbana (hab.)	155.255
População Rural (hab.)	123.700
Nº de Famílias Assentadas - Reforma Agrária	1.562
Número de Projetos - Reforma Agrária	39
Área Reformada - Reforma Agrária (em hectares)	19.192
Nº de estabelecimentos da agricultura familiar	20.593
Pessoal ocupado na agricultura familiar	45.848
Número de Pescadores	0

Fonte: IBGE, Censo Demográfico (2010); INCRA (2014); Atlas do Desenvolvimento Humano (2014); Índice de Desenvolvimento Humano/PNUD (2014).

**Dados Demográficos**

Município	Área (em Km²)	2000			2010		
		População Total (hab.)	População Urbana (hab.)	População Rural (hab.)	População Total (hab.)	População Urbana (hab.)	População Rural (hab.)
Araúá	198.75	9,746	4,021	5,725	10,878	4,487	6,391
Boquim	205.94	24,192	14,988	9,204	25,533	15,994	9,539
Cristinápolis	236.19	15,101	6,722	8,379	16,519	8,336	8,183
Estância	644.08	58,886	50,760	8,126	64,409	54,760	9,649
Indiaroba	313.53	12,881	4,455	8,426	15,831	5,585	10,246
Itabaianinha	493.31	35,123	15,552	19,571	38,910	19,409	19,501
Itaporanga d'Ajuda	739.93	25,392	9,097	16,295	30,419	11,869	18,550
Pedrinhas	33.94	7,928	5,396	2,532	8,833	6,471	2,362
Salgado	247.83	18,975	4,984	13,991	19,365	6,694	12,671
Santa Luzia do Itanhy	325.73	13,831	2,563	11,268	12,969	2,915	10,054
Tomar do Geru	304.90	12,185	4,129	8,056	12,855	4,812	8,043
Umbaúba	118.86	19,102	10,887	8,215	22,434	13,923	8,511
<b>Total</b>	<b>3,862.99</b>	<b>253,342</b>	<b>133,554</b>	<b>119,788</b>	<b>278,955</b>	<b>155,255</b>	<b>123,700</b>

Fonte: IBGE, Censo Demográfico (2000); IBGE, Censo Demográfico (2010).

Ao observar os dados coletados no Censo Demográfico 2000 e 2010, nota-se o aumento da população total que passou de 253.342 em 2000 para 278.955 em 2010, uma variação de 10,11%. Com relação à população rural, houve um acréscimo de 3,27%.

**Indicadores Sócioeconômicos**

Município	Renda per capita - 2010 (em R\$)	IDEB	% de extremamente pobres	% vulneráveis à pobreza
Araúá	1,052.03	3.10	19.14	44.87
Boquim	448.81	3.80	17.23	67.30
Cristinápolis	352.53	3.60	20.22	72.44
Estância	278.62	3.20	10.37	85.92
Indiaroba	195.64	3.60	27.93	88.87
Itabaianinha	443.39	3.30	19.32	68.23
Itaporanga d'Ajuda	276.77	3.40	18.99	82.94
Pedrinhas	332.75	3.60	19.07	80.05
Salgado	341.06	3.00	13.60	76.38
Santa Luzia do Itanhy	311.33	3.40	27.64	83.90
Tomar do Geru	353.87	3.90	24.15	79.58
Umbaúba	203.09	3.60	10.48	91.54
<b>Total</b>	-	-	-	-

Fonte: INEP/MEC; IBGE, Censo Demográfico (2010).

**Indicadores Sócioeconômicos**

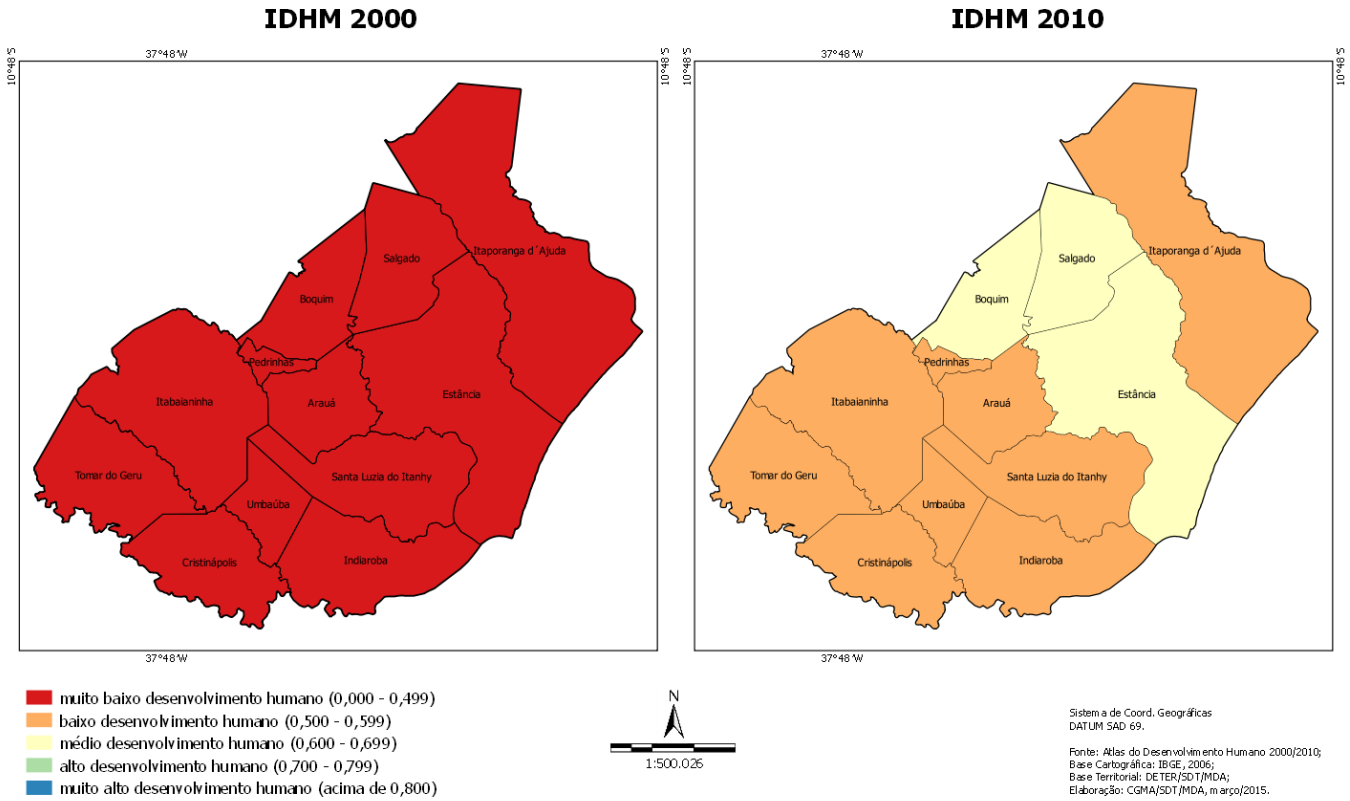
Município	IDHM		Índice de Gini	
	2000	2010	2000	2010
Araúá	0.448	0.595	0.58	0.50
Boquim	0.435	0.604	0.56	0.50
Cristinápolis	0.398	0.553	0.60	0.50
Estância	0.479	0.647	0.59	0.52
Indiaroba	0.380	0.580	0.56	0.53
Itabaianinha	0.380	0.556	0.53	0.51
Itaporanga d'Ajuda	0.420	0.561	0.51	0.49
Pedrinhas	0.425	0.592	0.61	0.52

**Indicadores Sócioeconômicos**

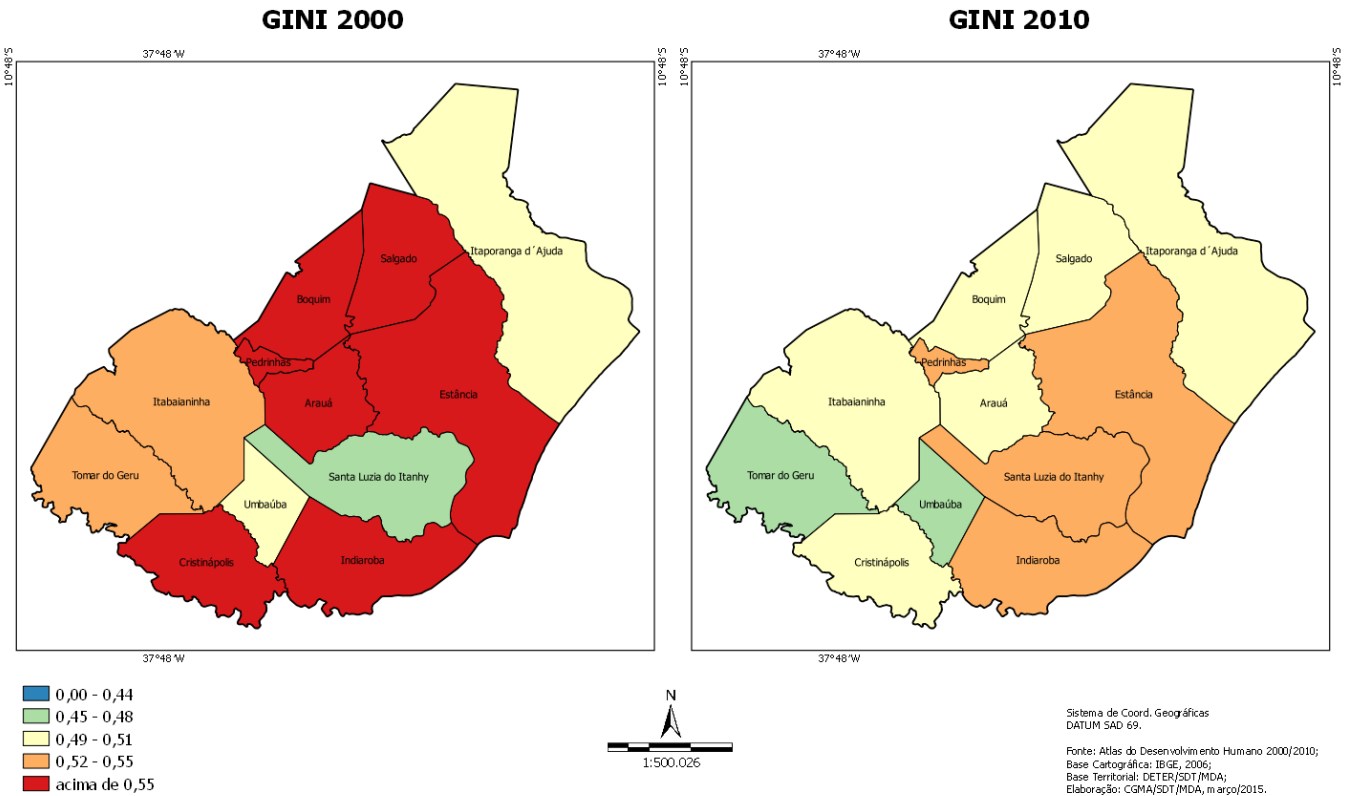
Município	IDHM		Índice de Gini	
	2000	2010	2000	2010
Salgado	0.428	0.609	0.56	0.51
Santa Luzia do Itanhy	0.349	0.545	0.48	0.53
Tomar do Geru	0.350	0.551	0.53	0.47
Umbaúba	0.408	0.579	0.50	0.46
<b>Total</b>	-	-	-	-

Fonte: IBGE, Censo Demográfico (2000); IBGE, Censo Demográfico (2010).

A seguir, mapa que compara o IDH dos Censos Demográficos do IBGE de 2000 e 2010.



No mapa a seguir, é possível observar a evolução comparativa do GINI considerando os Censos Demográficos do IBGE de 2000 e 2010.



**Dados da Reforma Agrária**

Município	Nº de Famílias Assentadas - Reforma Agrária	Número de Projetos - Reforma Agrária	Área Reformada - Reforma Agrária (em hectares)
Araúá	23	1	160.00
Boquim	0	0	0.00
Cristinápolis	80	2	663.00
Estância	318	11	3,088.00
Indiaroba	488	10	5,813.00
Itabaianinha	0	0	0.00
Itaporanga d'Ajuda	232	6	4,483.00
Pedrinhas	0	0	0.00
Salgado	0	0	0.00
Santa Luzia do Itanhy	237	4	2,355.00
Tomar do Geru	112	3	1,858.00
Umbaúba	72	2	772.00
<b>Total</b>	<b>1,562</b>	<b>39</b>	<b>19,192.00</b>

Fonte: DEA/INCRA (jan/2015).

**Dados da Agricultura Familiar**

Município	Nº de estabelecimentos da agricultura familiar	Pessoal ocupado na agricultura familiar	DAP - Pessoa Física
Araúá	1,490	3,417	728
Boquim	1,901	4,470	1,269
Cristinápolis	1,393	3,492	1,068
Estância	1,463	3,265	1,415
Indiaroba	1,780	4,616	1,607
Itabaianinha	3,736	7,792	2,946
Itaporanga d'Ajuda	1,609	3,222	1,374
Pedrinhas	548	1,235	236
Salgado	1,841	4,170	1,916
Santa Luzia do Itanhy	1,278	2,879	1,071
Tomar do Geru	2,277	4,479	1,229
Umbaúba	1,277	2,811	837
<b>Total</b>	<b>20,593</b>	<b>45,848</b>	<b>15,696</b>

Fonte: SAF/MDA (jan/2015); IBGE, Censo Agropecuário (2006).

**Políticas Públicas para Agricultura Familiar**

Município	ATER - Nº de Técnicos	Crédito Fundiário - Valores	PRONAF - Valores (R\$) (2013-2014)
Araúá	6	537,570.12	699,403.44
Boquim	2	0.00	1,184,144.63
Cristinápolis	2	132,874.00	911,986.44
Estância	6	1,298,007.24	756,016.35
Indiaroba	4	416,170.38	860,668.20
Itabaianinha	5	0.00	3,661,637.88
Itaporanga d'Ajuda	3	2,610,395.20	1,421,520.52
Pedrinhas	1	0.00	259,352.00
Salgado	5	1,521,900.03	1,257,316.88
Santa Luzia do Itanhy	7	541,122.02	594,223.39
Tomar do Geru	3	1,002,684.48	2,341,561.95
Umbaúba	5	63,300.00	897,497.08

**Políticas Públicas para Agricultura Familiar**

Município	ATER - Nº de Técnicos	Crédito Fundiário - Valores	PRONAF - Valores (R\$) (2013-2014)
<b>Total</b>	<b>49</b>	<b>8,124,023.47</b>	<b>14,845,328.76</b>

Fonte: Banco Central do Brasil (jan/2015); SIATER/MDA (jan/2015); SRA/MDA (nov/2014).

**Políticas Públicas**

Município	Programa Bolsa Família - Famílias Beneficiadas	Programa Bolsa Família - Valor em R\$	PRONATEC - Matrículas acumuladas a partir de nov/2011	PAA - CONAB - Valor Total Proposta	PNAE - Aquisições (R\$) Previstas da Agricultura Familiar em 2012
Araúá	2,070	345,372.00	661	444,006.50	26,009.60
Boquim	4,446	690,863.00	550	0.00	115,291.84
Cristinápolis	3,185	598,046.00	73	385,193.17	83,938.00
Estância	8,521	1,328,993.00	2,367	0.00	385,516.42
Indiaroba	2,936	459,580.00	199	0.00	34,325.30
Itabaianinha	6,915	1,138,474.00	199	0.00	219,123.05
Itaporanga d'Ajuda	5,246	860,406.00	256	0.00	75,870.40
Pedrinhas	1,704	298,542.00	121	0.00	0.00
Salgado	3,036	456,133.00	1,314	0.00	0.00
Santa Luzia do Itanhy	2,789	556,303.00	181	6,499.80	20,198.00
Tomar do Geru	2,452	335,471.00	126	0.00	0.00
Umbaúba	3,885	577,610.00	199	12,997.20	0.00
<b>Total</b>	<b>47,185</b>	<b>7,645,793.00</b>	<b>6,246</b>	<b>848,696.67</b>	<b>960,272.61</b>

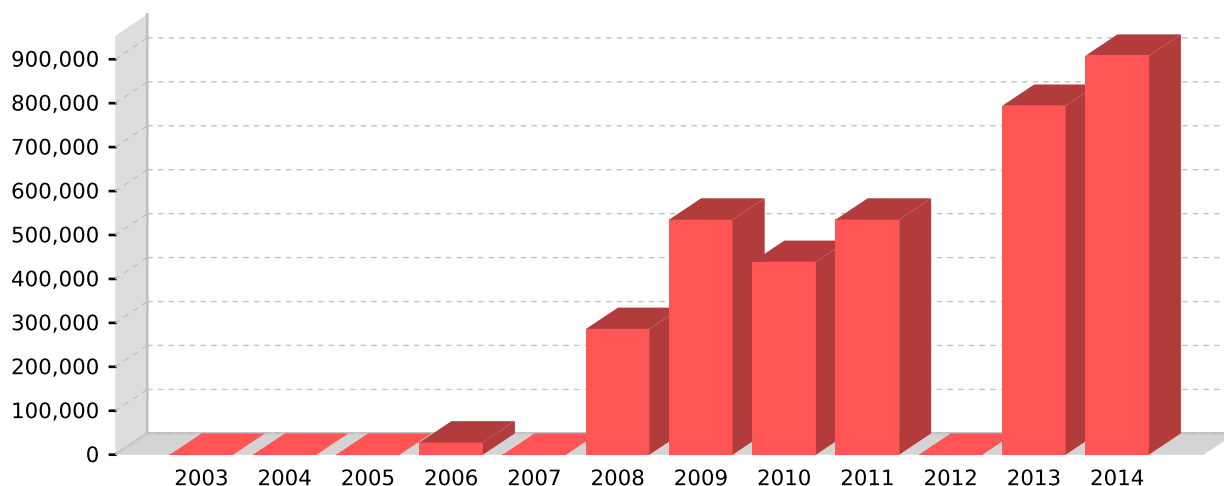
Fonte: PBSM/MDA (mar/2015); PBSM/MDA (fev/2015); PAA Data/SAGI/MDS (set/2014); FNDE (dez/2012).

**Apoio à projetos de infraestrutura PROINF - 2003-2014**

Ano	Nº Projetos	Valor
2003	0	0.00
2004	0	0.00
2005	0	0.00
2006	1	27,745.00
2007	0	0.00
2008	1	286,192.00
2009	2	535,000.00
2010	1	438,750.00
2011	3	535,000.00
2012	0	0.00
2013	2	794,000.00
2014	3	908,008.90
<b>Total</b>	<b>13</b>	<b>3,524,695.90</b>

Fonte: CEF (04/05/15); CGMA/SDT (jun/2015).

### PROINF - Evolução de investimentos - 2003-2014



Fonte: CEF (04/05/15); CGMA/SDT (jun/2015).

### PROINF - Projetos apoiados no Território - 2003-2014

Ano	Cód.Op	Proponente	município	Objeto	Valor	Sit. Contrato	Sit. Obra
2006	0200802	PM BOQUIM	Boquim	AQUISICAO DE EQUIPAMENTOS E MAT PERMANENTE - 01 VEICULO E 01MICROCOMPUTADOR	27,745.00	EM SITUACAO NORMAL	CONCLUIDA
2008	0279364	PM ESTANCIA	Estância	PRESERV.AMBIENTAL-IMPLANTACAO DE PATIO DE COMPOSTAGEM NA ES-ESCOLA AGRIC.DE 1ºGRAU ANT.C.VALADARES-ESTANCIA/SE	286,192.00	EM SITUACAO NORMAL	CONCLUIDA
2009	0315342	PM BOQUIM	Boquim	ADEQUACAO DO MERCADO DE BOVINOS, OVINOS, SUINOS E CAPRINOS DO MUNICIPIO DE BOQUIM-SE.	350,000.00	EM SITUACAO NORMAL	CONCLUIDA
2009	0311378	PM CRISTINAPOLI	Cristinápolis	AQUISICAO DE UMA RETROESCAVADEIRA	185,000.00	EM SITUACAO NORMAL	CONCLUIDA
2010	0321683	PM PEDRINHAS	Pedrinhas	AMPLIACAO DO CENTRO MUNICIPAL DE ABASTECIMENTO E ADAPTACAO DA ESTRUTURA PARA A IMPLANTACAO DO ESPACO DE COMERCIALIZACAO	438,750.00	EM SITUACAO NORMAL	CONCLUIDA
2011	0368021	SEAGRI EST AGRÍ	Tomar do Geru	Aquisicao de trator, equipamentos agricolas e um veiculo tipo caminhonete para fomento da agricultura familiar no municí	190,000.00	EM SITUACAO NORMAL	NORMAL
2011	0375133	SEAGRI EST AGRÍ	Itaporanga d'Ajuda	Aquisicao de trator e equipamentos agricolas para o fomento a agricultura familiar em Itaporanga D'Ajuda/SE	150,000.00	EM SITUACAO NORMAL	CONCLUIDA
2011	0374543	PM ARAUA	Araúá	Aquisicao de 01 (um) caminhao equipado com cacamba basculante	195,000.00	EM SITUACAO NORMAL	CONCLUIDA
2013	1011496	PM SALGADO	Salgado	Construcao de um Mercado Municipal com o objetivo de beneficiar coletivamente os agricultores familiares do municipio de	500,000.00	CONTRATADA COM CLAUSULA SUSPENSIVA	NAO INICIADA
2013	1009581	PM PEDRINHAS	Pedrinhas	AQUISICAO DE PATRULHA MECANIZADA	294,000.00	CONTRATADA COM CLAUSULA SUSPENSIVA	NAO INICIADA
2014	0328292014	ESTANCIA	Estância	OBJETO	250,000.00	EM SITUACAO NORMAL	NORMAL
2014	0571562014	SANTA LUZIA DO ITANHY	Santa Luzia do Itanhy	OBJETO	243,750.00	EM SITUACAO NORMAL	NORMAL
2014	0467232014	SECRETARIA DE ESTADO DA AGRICULTURA E DESENVOLVIMENTO AGRARIO	Araçaju	Dinamizar a economia rural por meio do fortalecimento da agricultura familiar, facilitando o transporte e comercialização de produtos oriundos da agricultura familiar em Municípios localizados no Território Sul Sergipano.	414,258.90	EM SITUACAO NORMAL	NORMAL

Fonte: CEF (04/05/15); CGMA/SDT (jun/2015).