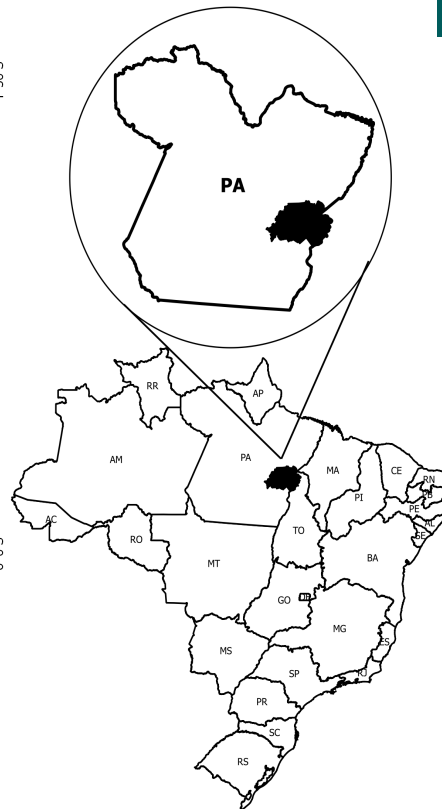
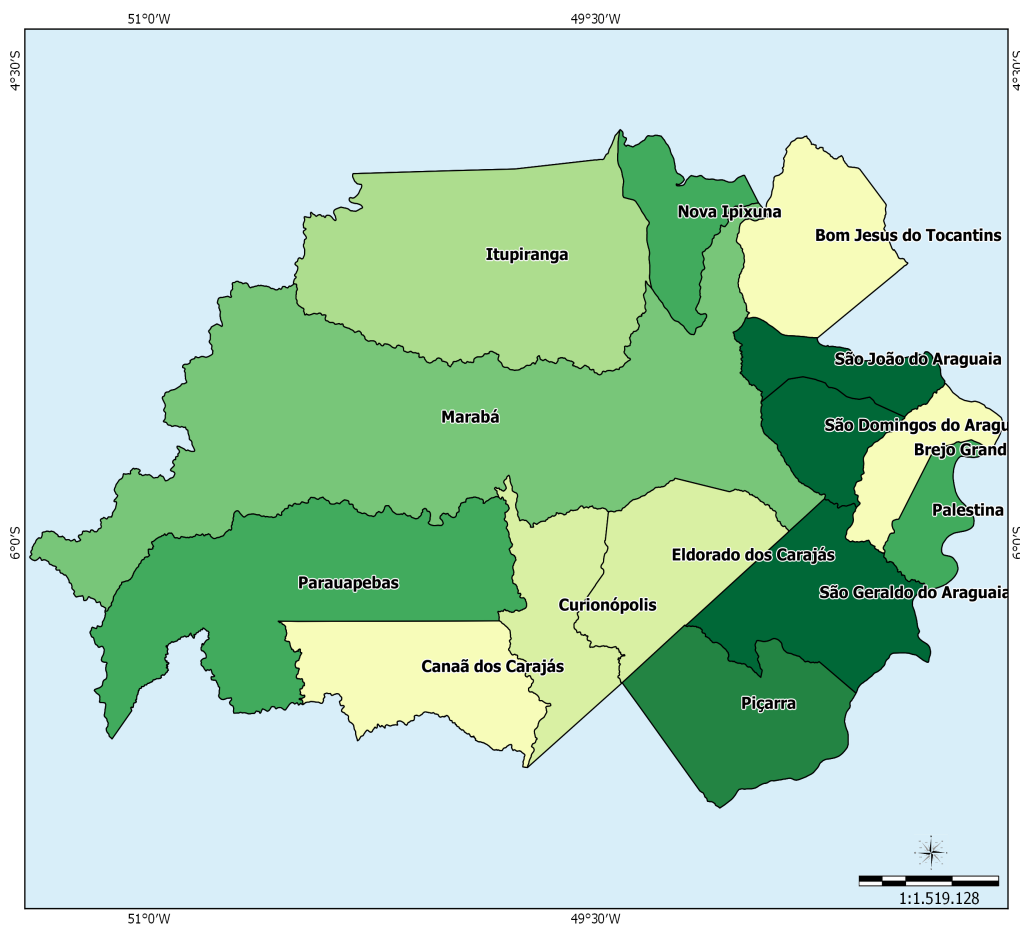




Sudeste Paraense - PA

O Território da Cidadania Sudeste Paraense - PA está localizado na região Norte e é composto por 14 municípios: Bom Jesus do Tocantins, Brejo Grande do Araguaia, Canaã dos Carajás, Curionópolis, Eldorado dos Carajás, Itupiranga, Marabá, Nova Ipixuna, Palestina do Pará, Parauapebas, Piçarra, São Domingos do Araguaia, São Geraldo do Araguaia e São João do Araguaia.



Sistema de Coord. Geográficas
DATUM SAD 69.

Fonte:
Base Cartográfica: IBGE, 2006;
Base Territorial: DETER/SDT/MDA;
Elaboração: CGMA/SDT/MDA, março/2015.

Dados Básicos do Território

Variável	Valor
Área (em Km ²)	54.173,51
População Total (hab.)	634.891
População Urbana (hab.)	455.034
População Rural (hab.)	179.857
Nº de Famílias Assentadas - Reforma Agrária	27.117
Número de Projetos - Reforma Agrária	223
Área Reformada - Reforma Agrária (em hectares)	1.479.216
Nº de estabelecimentos da agricultura familiar	14.631
Pessoal ocupado na agricultura familiar	46.476
Número de Pescadores	0

Fonte: IBGE, Censo Demográfico (2010); INCRA (2014); Atlas do Desenvolvimento Humano (2014); Índice de Desenvolvimento Humano/PNUD (2014).

Dados Demográficos

Município	Área (em Km²)	2000			2010		
		População Total (hab.)	População Urbana (hab.)	População Rural (hab.)	População Total (hab.)	População Urbana (hab.)	População Rural (hab.)
Bom Jesus do Tocantins	2,816.48	13,015	6,179	6,836	15,298	8,158	7,140
Brejo Grande do Araguaia	1,288.48	7,460	4,253	3,207	7,317	4,308	3,009
Canaã dos Carajás	3,146.41	10,934	3,918	7,016	26,716	20,727	5,989
Curionópolis	2,368.74	19,504	13,257	6,247	18,288	12,530	5,758
Eldorado dos Carajás	2,956.73	29,582	14,087	15,495	31,786	16,578	15,208
Itupiranga	7,880.11	49,628	14,712	34,916	51,220	20,490	30,730
Marabá	15,128.42	167,873	134,258	33,615	233,669	186,270	47,399
Nova Ipixuna	1,564.18	11,865	5,200	6,665	14,645	7,726	6,919
Palestina do Pará	984.36	7,527	3,832	3,695	7,475	4,546	2,929
Parauapebas	6,886.21	71,591	59,239	12,352	153,908	138,690	15,218
Piçarra	3,312.66	12,627	2,728	9,899	12,697	3,581	9,116
São Domingos do Araguaia	1,392.46	19,883	10,838	9,045	23,130	15,254	7,876
São Geraldo do Araguaia	3,168.38	27,641	11,943	15,698	25,587	13,590	11,997
São João do Araguaia	1,279.89	12,165	2,416	9,749	13,155	2,586	10,569
Total	54,173.51	461,295	286,860	174,435	634,891	455,034	179,857

Fonte: IBGE, Censo Demográfico (2000); IBGE, Censo Demográfico (2010).

Ao observar os dados coletados no Censo Demográfico 2000 e 2010, nota-se o aumento da população total que passou de 461.295 em 2000 para 634.891 em 2010, uma variação de 37,63%. Com relação à população rural, houve um acréscimo de 3,11%.

Indicadores Sócioeconômicos

Município	Renda per capita - 2010 (em R\$)	IDEB	% de extremamente pobres	% vulneráveis à pobreza
Bom Jesus do Tocantins	385.83	3.60	12.98	72.00
Brejo Grande do Araguaia	408.55	3.70	20.34	67.08
Canaã dos Carajás	226.99	4.00	8.24	89.82
Curionópolis	417.06	4.00	18.69	55.29
Eldorado dos Carajás	348.04	4.50	20.35	77.94
Itupiranga	440.60	3.60	31.65	71.40
Marabá	208.43	4.40	10.34	91.32
Nova Ipixuna	160.34	4.20	18.07	87.15
Palestina do Pará	231.91	3.20	21.48	80.71
Parauapebas	507.16	4.90	4.42	70.77
Piçarra	234.40	3.90	21.10	84.48
São Domingos do Araguaia	247.80	3.30	12.52	82.14
São Geraldo do Araguaia	279.19	3.50	13.40	80.77
São João do Araguaia	215.54	3.30	26.18	87.17
Total	-	-	-	-

Fonte: INEP/MEC; IBGE, Censo Demográfico (2010).

Indicadores Sócioeconômicos

Município	IDHM		Índice de Gini	
	2000	2010	2000	2010
Bom Jesus do Tocantins	0.429	0.589	0.58	0.52
Brejo Grande do Araguaia	0.496	0.591	0.55	0.57
Canaã dos Carajás	0.456	0.673	0.63	0.55
Curionópolis	0.449	0.636	0.59	0.54

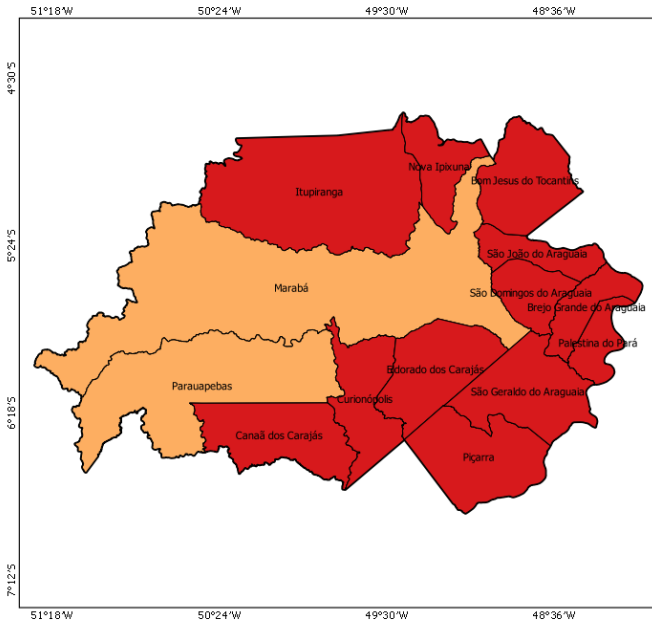
Indicadores Sócioeconômicos

Município	IDHM		Índice de Gini	
	2000	2010	2000	2010
Eldorado dos Carajás	0.389	0.560	0.68	0.57
Itupiranga	0.354	0.528	0.58	0.62
Marabá	0.536	0.668	0.62	0.58
Nova Ipixuna	0.432	0.581	0.58	0.59
Palestina do Pará	0.455	0.589	0.65	0.55
Parauapebas	0.553	0.715	0.65	0.53
Piçarra	0.370	0.563	0.54	0.52
São Domingos do Araguaia	0.454	0.594	0.57	0.59
São Geraldo do Araguaia	0.415	0.595	0.62	0.53
São João do Araguaia	0.349	0.550	0.61	0.55
Total	-	-	-	-

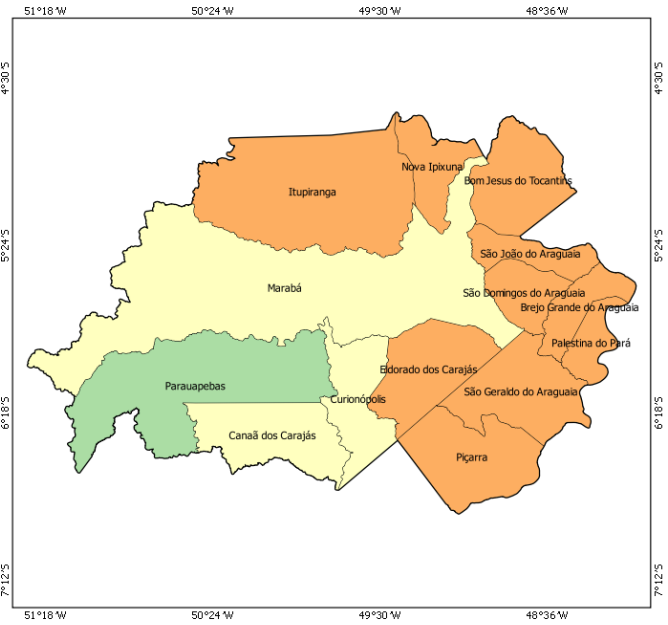
Fonte: IBGE, Censo Demográfico (2000); IBGE, Censo Demográfico (2010).

A seguir, mapa que compara o IDH dos Censos Demográficos do IBGE de 2000 e 2010.

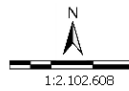
IDHM 2000



IDHM 2010



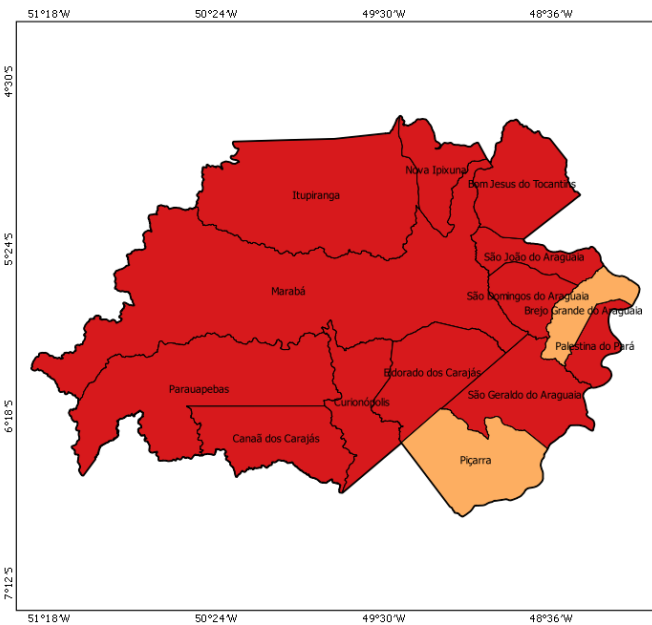
- muito baixo desenvolvimento humano (0,000 - 0,499)
- baixo desenvolvimento humano (0,500 - 0,599)
- médio desenvolvimento humano (0,600 - 0,699)
- alto desenvolvimento humano (0,700 - 0,799)
- muito alto desenvolvimento humano (acima de 0,800)



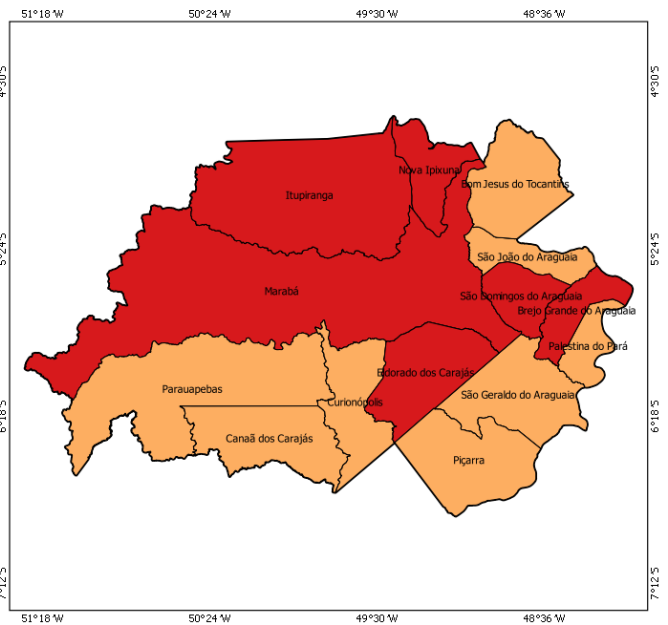
Sistema de Coord. Geográficas
DATUM SAD 69.
Fonte: Atlas do Desenvolvimento Humano 2000/2010;
Base Cartográfica: IBGE, 2006;
Base Territorial: DETER/SDT/MDA;
Elaboração: CGMA/SDT/MDA, março/2015.

No mapa a seguir, é possível observar a evolução comparativa do GINI considerando os Censos Demográficos do IBGE de 2000 e 2010.

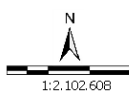
GINI 2000



GINI 2010



- 0,00 - 0,44
- 0,45 - 0,48
- 0,49 - 0,51
- 0,52 - 0,55
- acima de 0,55



Sistema de Coord. Geográficas
DATUM SAD 69.
Fonte: Atlas do Desenvolvimento Humano 2000/2010;
Base Cartográfica: IBGE, 2006;
Base Territorial: DETER/SDT/MDA;
Elaboração: CGMA/SDT/MDA, março/2015.

Dados da Reforma Agrária

Município	Nº de Famílias Assentadas - Reforma Agrária	Número de Projetos - Reforma Agrária	Área Reformada - Reforma Agrária (em hectares)
Bom Jesus do Tocantins	272	3	12,786.00
Brejo Grande do Araguaia	244	3	5,611.00
Canaã dos Carajás	75	2	100,672.00
Curionópolis	199	3	10,220.00
Eldorado dos Carajás	3,944	22	167,876.00
Itupiranga	6,464	36	361,137.00
Marabá	7,072	78	421,229.00
Nova Ipixuna	928	9	45,157.00
Palestina do Pará	330	5	14,470.00
Parauapebas	1,840	7	44,431.00
Piçarra	1,438	11	78,036.00
São Domingos do Araguaia	1,043	13	44,706.00
São Geraldo do Araguaia	1,881	21	128,648.00
São João do Araguaia	1,387	10	44,237.00
Total	27,117	223	1,479,216.00

Fonte: DEA/INCR (jan/2015).

Dados da Agricultura Familiar

Município	Nº de estabelecimentos da agricultura familiar	Pessoal ocupado na agricultura familiar	DAP - Pessoa Física
Bom Jesus do Tocantins	527	1,479	270
Brejo Grande do Araguaia	318	1,086	635
Canaã dos Carajás	593	1,961	168
Curionópolis	194	590	109
Eldorado dos Carajás	1,996	6,377	1,669
Itupiranga	2,479	6,175	3,695
Marabá	2,404	8,405	3,337
Nova Ipixuna	826	2,461	927
Palestina do Pará	395	1,314	311
Parauapebas	833	2,733	396
Piçarra	1,174	3,986	1,415
São Domingos do Araguaia	948	2,288	777
São Geraldo do Araguaia	1,107	4,322	1,394
São João do Araguaia	837	3,299	757
Total	14,631	46,476	15,860

Fonte: SAF/MDA (jan/2015); IBGE, Censo Agropecuário (2006).

Políticas Públicas para Agricultura Familiar

Município	ATER - Nº de Técnicos	Crédito Fundiário - Valores	PRONAF - Valores (R\$) (2013-2014)
Bom Jesus do Tocantins	4	0.00	1,114,133.61
Brejo Grande do Araguaia	3	0.00	1,885,901.57
Canaã dos Carajás	0	0.00	505,710.34
Curionópolis	4	0.00	574,071.30
Eldorado dos Carajás	4	0.00	4,343,285.78
Itupiranga	7	0.00	4,540,545.10
Marabá	25	0.00	7,082,612.71
Nova Ipixuna	4	0.00	2,605,598.17

Políticas Públicas para Agricultura Familiar

Município	ATER - Nº de Técnicos	Crédito Fundiário - Valores	PRONAF - Valores (R\$) (2013-2014)
Palestina do Pará	1	0.00	1,624,623.78
Parauapebas	2	0.00	75,153.60
Piçarra	16	0.00	4,016,017.65
São Domingos do Araguaia	6	0.00	1,876,398.21
São Geraldo do Araguaia	6	0.00	7,695,718.44
São João do Araguaia	4	0.00	1,349,134.38
Total	86	0.00	39,288,904.64

Fonte: Banco Central do Brasil (jan/2015); SIATER/MDA (jan/2015); SRAMDA (nov/2014).

Políticas Públicas

Município	Programa Bolsa Família - Famílias Beneficiadas	Programa Bolsa Família - Valor em R\$	PRONATEC - Matrículas acumuladas a partir de nov/2011	PAA - CONAB - Valor Total Proposta	PNAE - Aquisições (R\$) Previstas da Agricultura Familiar em 2012
Bom Jesus do Tocantins	2,100	351,630.00	0	0.00	0.00
Brejo Grande do Araguaia	1,288	261,575.00	0	0.00	0.00
Canaã dos Carajás	3,072	520,664.00	173	0.00	0.00
Curionópolis	3,072	449,534.00	0	0.00	180,096.00
Eldorado dos Carajás	4,087	725,388.00	0	0.00	0.00
Itupiranga	6,888	1,224,958.00	0	0.00	0.00
Marabá	18,743	3,391,094.00	4,233	0.00	0.00
Nova Ipixuna	1,875	299,093.00	0	0.00	70,985.60
Palestina do Pará	1,373	361,673.00	0	0.00	9,045.00
Parauapebas	8,998	1,340,669.00	1,115	0.00	153,118.10
Piçarra	1,818	318,482.00	0	0.00	23,059.78
São Domingos do Araguaia	3,188	530,919.00	0	0.00	10,000.00
São Geraldo do Araguaia	3,691	611,270.00	0	0.00	0.00
São João do Araguaia	2,317	512,344.00	0	0.00	0.00
Total	62,510	10,899,293.00	5,521	0.00	446,304.48

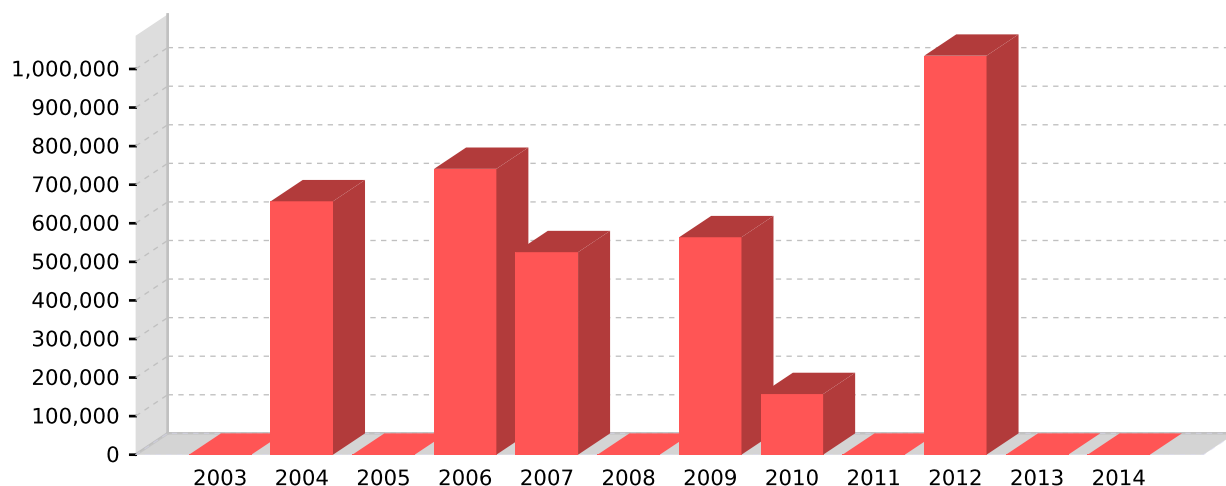
Fonte: PBSM/MDA (mar/2015); PBSM/MDA (fev/2015); PAA Data/SAGI/MDS (set/2014); FNDE (dez/2012).

Apoio à projetos de infraestrutura PROINF - 2003-2014

Ano	Nº Projetos	Valor
2003	0	0.00
2004	3	656,998.91
2005	0	0.00
2006	4	741,076.00
2007	2	525,069.20
2008	0	0.00
2009	2	563,800.00
2010	1	157,170.00
2011	0	0.00
2012	2	1,034,400.00
2013	0	0.00
2014	0	0.00
Total	14	3,678,514.11

Fonte: CEF (04/05/15); CGMA/SDT (jun/2015).

PROINF - Evolução de investimentos - 2003-2014



Fonte: CEF (04/05/15); CGMA/SDT (jun/2015).

PROINF - Projetos apoiados no Território - 2003-2014

Ano	Cód.Op	Proponente	município	Objeto	Valor	Sit. Contrato	Sit. Obra
2004	0171042	ARCASU	Marabá	PROMOVER PROCESSOS DE MOBILIZACAO PARA A GESTAO PARTICIPATIVA DO DESENVOLVIMENTO SUSTENTAVEL DOS TERRITORIOS RURAIS	56,775.00	TCE - TOMADAS DE CONTAS ESPECIAIS	CONCLUIDA
2004	0170464	SAGRI	Marabá	AGRICULTURA FAMILIAR EM MARABA,PARAUPEBAS,SAO JOAO DO ARA- GUAIA E ELDORADO DOS CARAJAS	510,223.91	EM SITUACAO NORMAL	PARALISADA
2004	0170462	GRAAL	Marabá	ELABORACAO PARTICIPATIVA DE UM PLANO DE DESENVOLVIMENTO SUSTENTAVEL ATRAVES DE ELABORACAO DE DIAGNOSTICO, OFCINAS,..	90,000.00	EM SITUACAO NORMAL	CONCLUIDA
2006	0200809	SAGRI	Marabá	FOMENTAR NOVAS ATIVIDADES PRODUTIVAS NOS ESTABELECIMENTOS RURAIS FAMILIARES E APOIAR A INTEGRACAO SOCIAL ATRAVES CIAT	406,770.00	EM SITUACAO NORMAL	CONCLUIDA
2006	0200810	PM MARABA	Marabá	IMPLANTACAO DE UM LATICINIO NO ASSENTAMENTO PIQUIA	150,000.00	TCE - TOMADAS DE CONTAS ESPECIAIS	PARALISADA
2006	0203082	ARCASU	São Geraldo do Araguaia	ENCONTROS MUNICIP DE MOBILIZACAO DE ATORES SOCIAIS,VISITAS DE ACOMPANHAMENTO AOS MUNICIP E CONSULTORIA PARA ACOMPANHAME	58,806.00	TCE - TOMADAS DE CONTAS ESPECIAIS	CONCLUIDA
2006	0200805	PM	Canaã dos Carajás	AQUISICAO DE TRATOR E IMPLEMENTOS AGRICOLAS	125,500.00	TCE - TOMADAS DE CONTAS ESPECIAIS	CONCLUIDA
2007	0244969	FECAT	Marabá	FORTELECIMENTO COOPERATIVISMO	195,979.00	TCE - TOMADAS DE CONTAS ESPECIAIS	PARALISADA
2007	0231797	SAGRI	Marabá	DIVULGACAO/DEBATE SOBRE DIRETRIZES OPERACIONAIS,RESSTRUTURACAO CURRICULAR DAS ESCOLAS,FORMACAO DE EDUCADORES, ETC	329,090.20	TCE - TOMADAS DE CONTAS ESPECIAIS	PARALISADA
2009	0313674	SAGRI	Marabá	AQUISICAO DE VEICULOS, IMPLEMENTOS E ACESSORIOS AGRICOLAS	235,980.00	EM SITUACAO NORMAL	PARALISADA
2009	0313671	SAGRI	Marabá	AQUISICAO DE VEICULO E EQUIPAMENTOS PARA A UNIDADE DE PROCESSAMENTO DE FRUTAS DA FECAT	327,820.00	TCE - TOMADAS DE CONTAS ESPECIAIS	PARALISADA
2010	0329670	CTERRA	Marabá	QUALIFICAR AGRICULTORES A PARTIR DE EXPERIENCIAS AGROECOLOGICAS	157,170.00	TCE - TOMADAS DE CONTAS ESPECIAIS	NAO INICIADA
2012	0399430	SAGRI	Marabá	Aquisicao de Maquinas e implementos agricolas, para fortalecimento da Producao Familiar no Território da Cidadania do S	534,600.00	EM SITUACAO NORMAL	ATRASADA
2012	1001207	PM ITUPIRANGA	Itupiranga	Aquisicao de 02 caminhoes equipados com cacambas basculantes	499,800.00	EM SITUACAO NORMAL	PARALISADA

Fonte: CEF (04/05/15); CGMA/SDT (jun/2015).