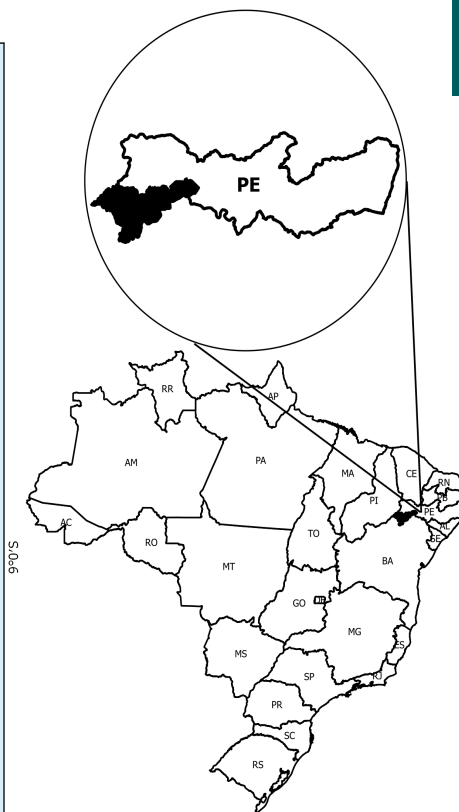
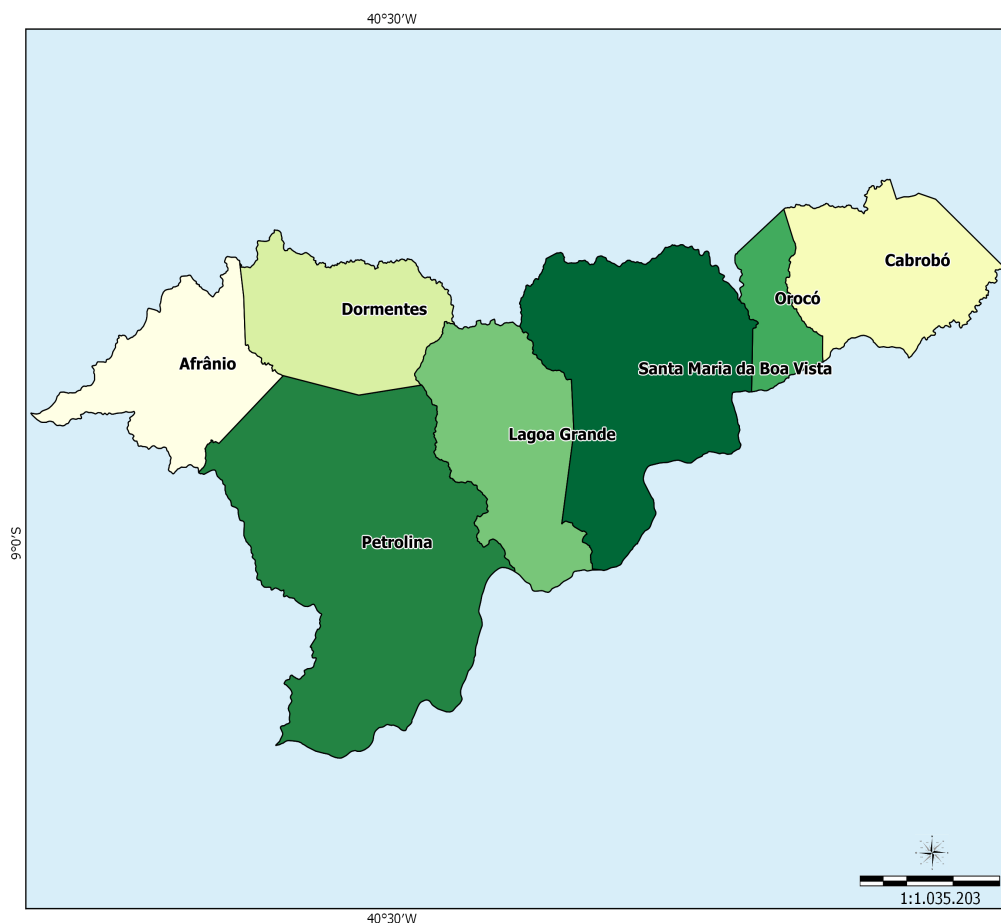


## Sertão Do São Francisco - PE

O Território da Cidadania Sertão Do São Francisco - PE está localizado na região Nordeste e é composto por 7 municípios: Afrânio, Cabrobó, Dormentes, Lagoa Grande, Orocó, Petrolina e Santa Maria da Boa Vista.



Sistema de Coord. Geográficas  
DATUM SAD 69.

Fonte:  
Base Cartográfica: IBGE, 2006;  
Base Territorial: DETER/SDT/MDA;  
Elaboração: CGMA/SDT/MDA, março/2015.

### Dados Básicos do Território

Variável	Valor
Área (em Km <sup>2</sup> )	14.652,66
População Total (hab.)	434.713
População Urbana (hab.)	280.787
População Rural (hab.)	153.926
Nº de Famílias Assentadas - Reforma Agrária	4.962
Número de Projetos - Reforma Agrária	121
Área Reformada - Reforma Agrária (em hectares)	124.609
Nº de estabelecimentos da agricultura familiar	17.705
Pessoal ocupado na agricultura familiar	61.618
Número de Pescadores	0

Fonte: IBGE, Censo Demográfico (2010); INCRA (2014); Atlas do Desenvolvimento Humano (2014); Índice de Desenvolvimento Humano/PNUD (2014).

**Dados Demográficos**

Município	Área (em Km²)	2000			2010		
		População Total (hab.)	População Urbana (hab.)	População Rural (hab.)	População Total (hab.)	População Urbana (hab.)	População Rural (hab.)
Afrânio	1,490.60	15,007	3,985	11,022	17,586	5,861	11,725
Cabrobó	1,657.71	26,733	15,759	10,974	30,873	19,798	11,075
Dormentes	1,537.64	14,421	3,835	10,586	16,917	6,004	10,913
Lagoa Grande	1,848.90	19,120	8,652	10,468	22,760	10,416	12,344
Orocó	554.76	10,823	3,572	7,251	13,180	4,617	8,563
Petrolina	4,561.87	218,336	166,113	52,223	293,962	219,215	74,747
Santa Maria da Boa Vista	3,001.18	36,740	13,960	22,780	39,435	14,876	24,559
<b>Total</b>	<b>14,652.66</b>	<b>341,180</b>	<b>215,876</b>	<b>125,304</b>	<b>434,713</b>	<b>280,787</b>	<b>153,926</b>

Fonte: IBGE, Censo Demográfico (2000); IBGE, Censo Demográfico (2010).

Ao observar os dados coletados no Censo Demográfico 2000 e 2010, nota-se o aumento da população total que passou de 341.180 em 2000 para 434.713 em 2010, uma variação de 27,41%. Com relação à população rural, houve um acréscimo de 22,84%.

**Indicadores Sócioeconômicos**

Município	Renda per capita - 2010 (em R\$)	IDEB	% de extremamente pobres	% vulneráveis à pobreza
Afrânio	386.56	4.30	27.14	74.65
Cabrobó	467.07	4.80	22.12	69.74
Dormentes	350.00	5.30	16.80	78.91
Lagoa Grande	253.40	4.20	16.39	85.42
Orocó	237.64	3.70	23.16	83.87
Petrolina	344.04	4.70	6.99	73.53
Santa Maria da Boa Vista	175.48	3.50	22.14	91.78
<b>Total</b>	-	-	-	-

Fonte: INEP/MEC; IBGE, Censo Demográfico (2010).

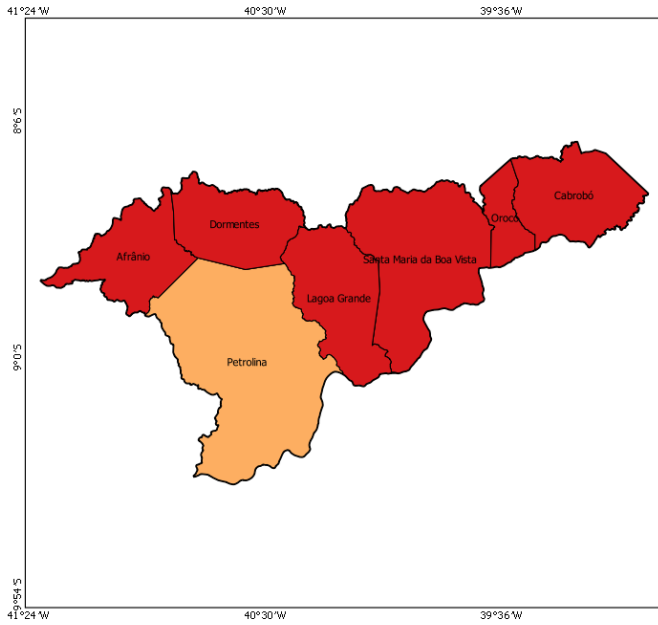
**Indicadores Sócioeconômicos**

Município	IDHM		Índice de Gini	
	2000	2010	2000	2010
Afrânio	0.386	0.588	0.57	0.53
Cabrobó	0.466	0.623	0.58	0.58
Dormentes	0.403	0.589	0.57	0.47
Lagoa Grande	0.441	0.597	0.59	0.52
Orocó	0.474	0.610	0.55	0.51
Petrolina	0.580	0.697	0.63	0.62
Santa Maria da Boa Vista	0.468	0.590	0.58	0.55
<b>Total</b>	-	-	-	-

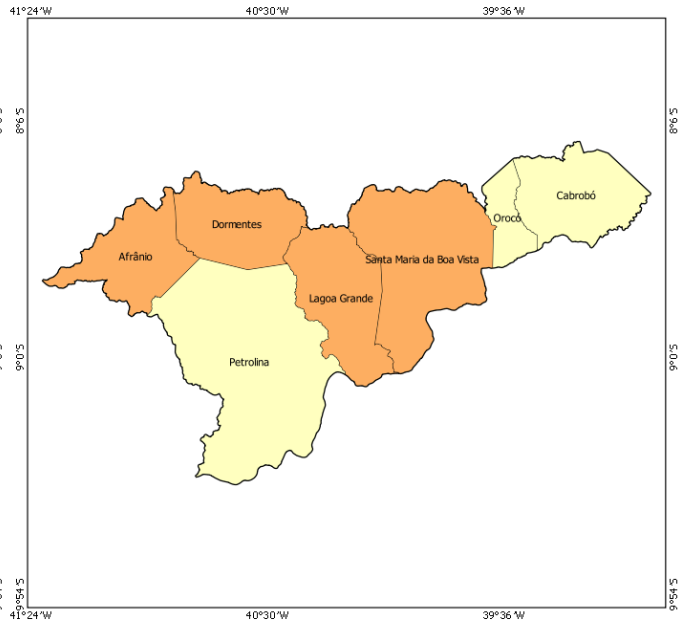
Fonte: IBGE, Censo Demográfico (2000); IBGE, Censo Demográfico (2010).

A seguir, mapa que compara o IDH dos Censos Demográficos do IBGE de 2000 e 2010.

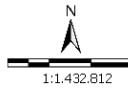
**IDHM 2000**



**IDHM 2010**



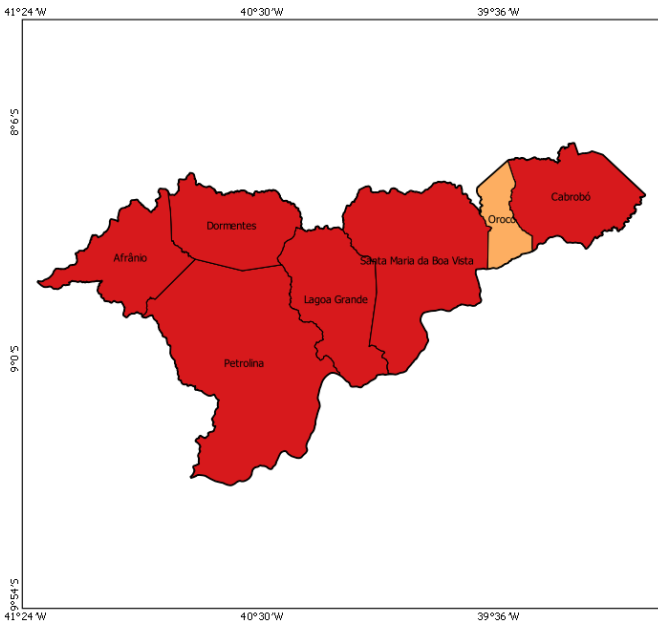
- muito baixo desenvolvimento humano (0,000 - 0,499)
- baixo desenvolvimento humano (0,500 - 0,599)
- médio desenvolvimento humano (0,600 - 0,699)
- alto desenvolvimento humano (0,700 - 0,799)
- muito alto desenvolvimento humano (acima de 0,800)



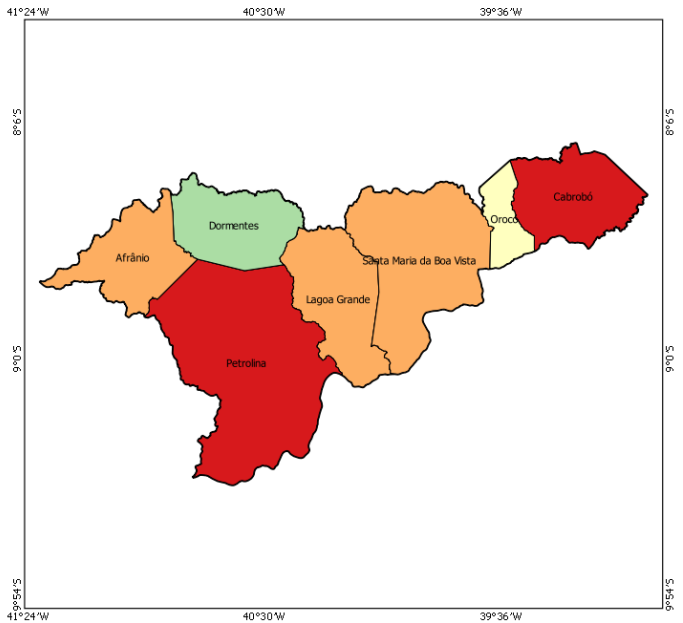
Sistema de Coord. Geográficas  
DATUM SAD 69.  
Fonte: Atlas do Desenvolvimento Humano 2000/2010;  
Base Cartográfica: IBGE, 2006;  
Base Territorial: DETER/SDT/MDA;  
Elaboração: CGMA/SDT/MDA, março/2015.

No mapa a seguir, é possível observar a evolução comparativa do GINI considerando os Censos Demográficos do IBGE de 2000 e 2010.

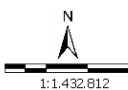
**GINI 2000**



**GINI 2010**



- 0,00 - 0,44
- 0,45 - 0,48
- 0,49 - 0,51
- 0,52 - 0,55
- acima de 0,55



Sistema de Coord. Geográficas  
DATUM SAD 69.  
Fonte: Atlas do Desenvolvimento Humano 2000/2010;  
Base Cartográfica: IBGE, 2006;  
Base Territorial: DETER/SDT/MDA;  
Elaboração: CGMA/SDT/MDA, março/2015.

**Dados da Reforma Agrária**

Município	Nº de Famílias Assentadas - Reforma Agrária	Número de Projetos - Reforma Agrária	Área Reformada - Reforma Agrária (em hectares)
Afrânio	15	1	768.00
Cabrobó	368	24	13,249.00
Dormentes	65	5	3,455.00
Lagoa Grande	747	20	21,203.00
Orocó	272	10	7,694.00
Petrolina	1,083	23	24,524.00
Santa Maria da Boa Vista	2,412	38	53,716.00
<b>Total</b>	<b>4,962</b>	<b>121</b>	<b>124,609.00</b>

Fonte: DEA/INCR (jan/2015).

**Dados da Agricultura Familiar**

Município	Nº de estabelecimentos da agricultura familiar	Pessoal ocupado na agricultura familiar	DAP - Pessoa Física
Afrânio	2,613	8,788	3,746
Cabrobó	1,410	5,226	3,385
Dormentes	2,738	8,053	4,934
Lagoa Grande	835	2,877	2,711
Orocó	2,083	6,933	2,471
Petrolina	4,077	16,146	7,430
Santa Maria da Boa Vista	3,949	13,595	3,822
<b>Total</b>	<b>17,705</b>	<b>61,618</b>	<b>28,499</b>

Fonte: SAF/MDA (jan/2015); IBGE, Censo Agropecuário (2006).

**Políticas Públicas para Agricultura Familiar**

Município	ATER - Nº de Técnicos	Crédito Fundiário - Valores	PRONAF - Valores (R\$) (2013-2014)
Afrânio	2	0.00	3,633,923.67
Cabrobó	1	665,782.15	2,227,513.71
Dormentes	3	0.00	8,890,557.36
Lagoa Grande	8	62,710.40	2,702,204.57
Orocó	3	170,481.41	1,373,491.35
Petrolina	8	2,067,519.37	4,639,139.68
Santa Maria da Boa Vista	10	528,684.33	2,212,184.50
<b>Total</b>	<b>35</b>	<b>3,495,177.66</b>	<b>25,679,014.84</b>

Fonte: Banco Central do Brasil (jan/2015); SIATER/MDA (jan/2015); SRA/MDA (nov/2014).

**Políticas Públicas**

Município	Programa Bolsa Família - Famílias Beneficiadas	Programa Bolsa Família - Valor em R\$	PRONATEC - Matrículas acumuladas a partir de nov/2011	PAA - CONAB - Valor Total Proposta	PNAE - Aquisições (R\$) Previstas da Agricultura Familiar em 2012
Afrânio	3,283	697,298.00	152	0.00	0.00
Cabrobó	5,765	1,178,665.00	1,849	0.00	41,307.80
Dormentes	2,512	385,397.00	371	0.00	81,084.70
Lagoa Grande	3,766	681,585.00	1,517	0.00	21,453.52
Orocó	2,595	671,924.00	725	448,492.07	60,526.79
Petrolina	34,225	5,454,561.00	9,162	0.00	449,777.02

Políticas Públicas

Município	Programa Bolsa Família - Famílias Beneficiadas	Programa Bolsa Família - Valor em R\$	PRONATEC - Matrículas acumuladas a partir de nov/2011	PAA - CONAB - Valor Total Proposta	PNAE - Aquisições (R\$) Previstas da Agricultura Familiar em 2012
Santa Maria da Boa Vista	7,129	1,594,107.00	1,740	0.00	0.00
<b>Total</b>	<b>59,275</b>	<b>10,663,537.00</b>	<b>15,516</b>	<b>448,492.07</b>	<b>654,149.83</b>

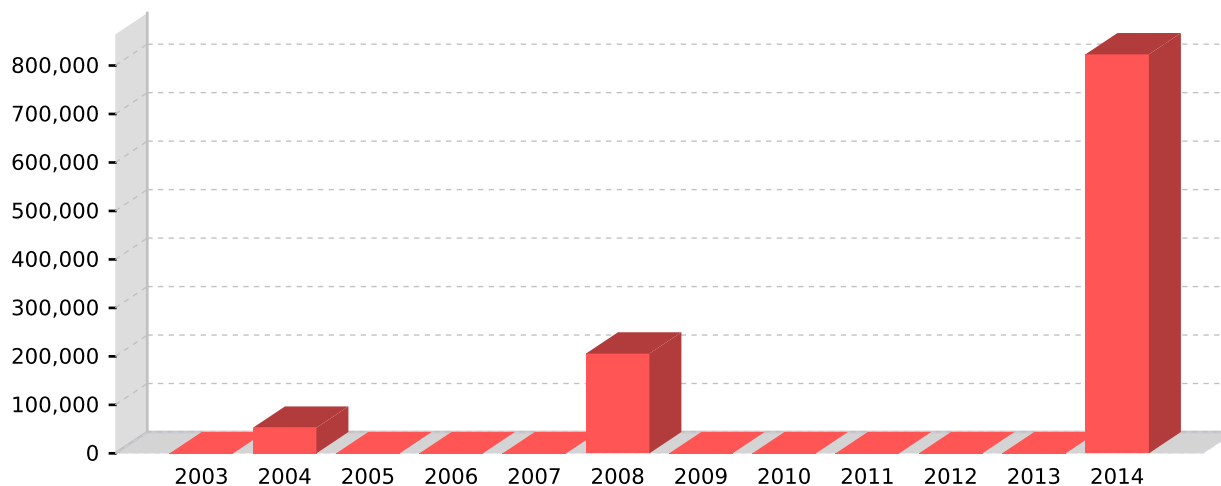
Fonte: PBSM/MDA (mar/2015); PBSM/MDA (fev/2015); PAA Data/SAGI/MDS (set/2014); FNDE (dez/2012).

Apoio à projetos de infraestrutura PROINF - 2003-2014

Ano	Nº Projetos	Valor
2003	0	0.00
2004	1	52,716.00
2005	0	0.00
2006	0	0.00
2007	0	0.00
2008	1	205,710.00
2009	0	0.00
2010	0	0.00
2011	0	0.00
2012	0	0.00
2013	0	0.00
2014	3	823,000.00
<b>Total</b>	<b>5</b>	<b>1,081,426.00</b>

Fonte: CEF (04/05/15); CGMA/SDT (jun/2015).

**PROINF - Evolução de investimentos - 2003-2014**



Fonte: CEF (04/05/15); CGMA/SDT (jun/2015).

PROINF - Projetos apoiados no Território - 2003-2014

Ano	Cód.Op	Proponente	município	Objeto	Valor	Sit. Contrato	Sit. Obra
2004	0171279	ORG N GOV ASA B	Petrolina	PROCESSOS DE MOBILIZACAO PARA GESTAO PARTICIPATIVA DO DESEN VOLVIMENTO SUSTENTAVEL DOS TERRITORIOS RURAIS	52,716.00	EM SITUACAO NORMAL	CONCLUIDA
2008	0263728	ADACSF	Petrolina	FORMACAO CONTINUADA DE AGENTES DE DESENVOLVIMENTO TERR ITORIAL	205,710.00	TCE - TOMADAS DE CONTAS ESPECIAIS	PARALISADA

**PROINF - Projetos apoiados no Território - 2003-2014**

Ano	Cód.Op	Proponente	município	Objeto	Valor	Sit. Contrato	Sit. Obra
2014	0462122014	SECRETARIA DE PRODUÇÃO RURAL E REFORMA AGRÁRIA	Recife	Apoio à estruturação de empreendimentos públicos para a agricultura familiar do São Francisco.	425,000.00	EM SITUAÇÃO NORMAL	NORMAL
2014	0288962014	SANTA MARIA DA BOA VISTA	Santa Maria da Boa Vista	OBJETO	200,000.00	EM SITUAÇÃO NORMAL	NORMAL
2014	0329672014	OROCO	Orocó	OBJETO	198,000.00	EM SITUAÇÃO NORMAL	NORMAL

Fonte: CEF (04/05/15); CGMA/SDT (jun/2015).