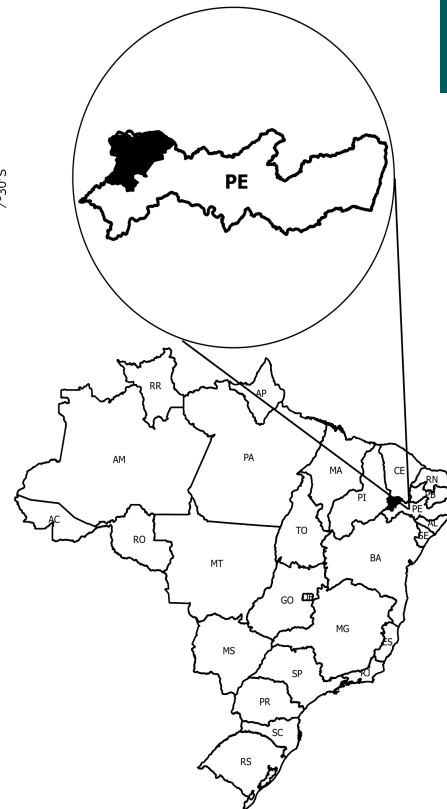
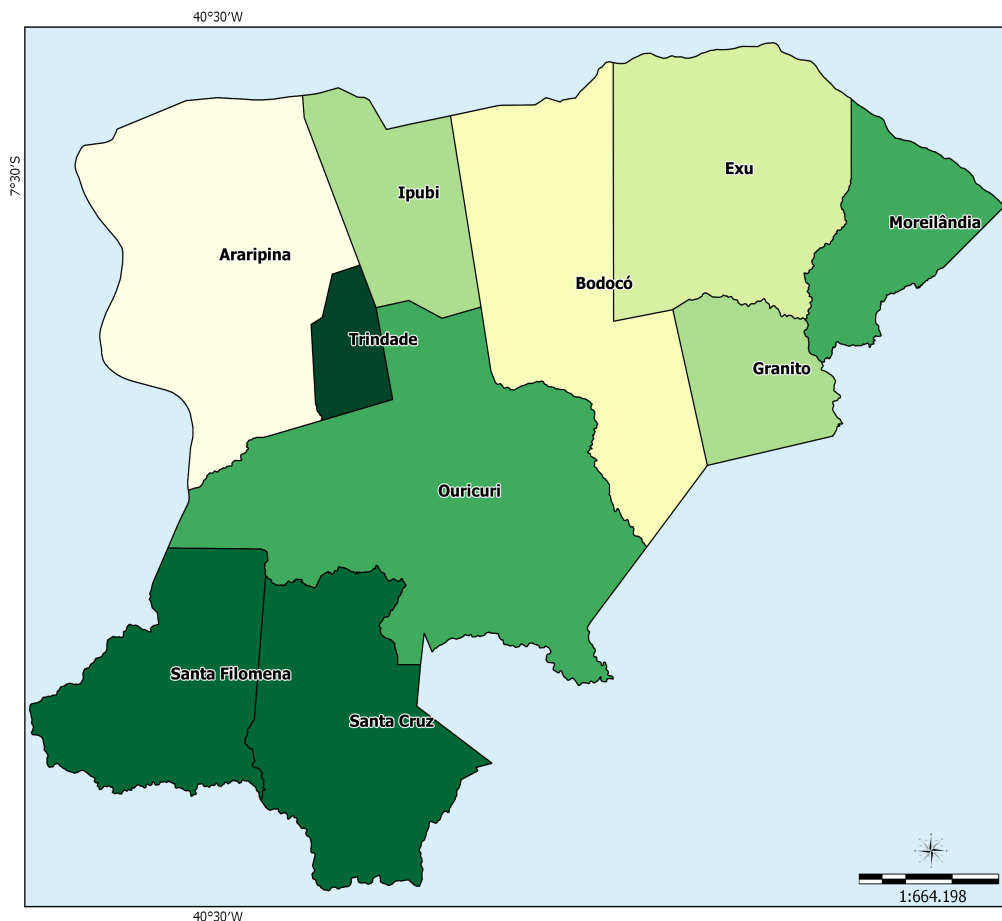




Sertão do Araripe - PE

O Território da Cidadania Sertão do Araripe - PE está localizado na região Nordeste e é composto por 10 municípios: Araripina, Bodocó, Exu, Granito, Ipubi, Moreilândia, Ouricuri, Santa Cruz, Santa Filomena e Trindade.



Sistema de Coord. Geográficas
DATUM SAD 69.

Fonte:
Base Cartográfica: IBGE, 2006;
Base Territorial: DETER/SDT/MDA;
Elaboração: CGMA/SDT/MDA, março/2015.

Dados Básicos do Território

Variável	Valor
Área (em Km ²)	11.547,95
População Total (hab.)	307.642
População Urbana (hab.)	165.062
População Rural (hab.)	142.580
Nº de Famílias Assentadas - Reforma Agrária	454
Número de Projetos - Reforma Agrária	15
Área Reformada - Reforma Agrária (em hectares)	12.438
Nº de estabelecimentos da agricultura familiar	25.903
Pessoal ocupado na agricultura familiar	83.444
Número de Pescadores	0

Fonte: IBGE, Censo Demográfico (2010); INCRA (2014); Atlas do Desenvolvimento Humano (2014); Índice de Desenvolvimento Humano/PNUD (2014).

Dados Demográficos

Município	Área (em Km²)	2000			2010		
		População Total (hab.)	População Urbana (hab.)	População Rural (hab.)	População Total (hab.)	População Urbana (hab.)	População Rural (hab.)
Araripina	1,892.60	70,589	34,571	36,018	77,302	46,908	30,394
Bodocó	1,616.50	31,712	9,298	22,414	35,158	12,824	22,334
Exu	1,337.50	32,416	11,520	20,896	31,636	16,303	15,333
Granito	521.94	6,104	1,604	4,500	6,855	3,178	3,677
Ipubi	861.42	23,237	13,603	9,634	28,120	17,278	10,842
Moreilândia	404.57	11,155	5,625	5,530	11,132	6,838	4,294
Ouricuri	2,422.89	56,631	26,570	30,061	64,358	32,596	31,762
Santa Cruz	1,255.94	11,280	2,854	8,426	13,594	4,447	9,147
Santa Filomena	1,005.05	12,124	1,693	10,431	13,371	2,226	11,145
Trindade	229.54	21,915	17,175	4,740	26,116	22,464	3,652
Total	11,547.95	277,163	124,513	152,650	307,642	165,062	142,580

Fonte: IBGE, Censo Demográfico (2000); IBGE, Censo Demográfico (2010).

Ao observar os dados coletados no Censo Demográfico 2000 e 2010, nota-se o aumento da população total que passou de 277.163 em 2000 para 307.642 em 2010, uma variação de 11,00%. Com relação à população rural, houve uma redução de 6,60%.

Indicadores Sócioeconômicos

Município	Renda per capita - 2010 (em R\$)	IDEB	% de extremamente pobres	% vulneráveis à pobreza
Araripina	236.10	4.10	17.75	88.27
Bodocó	351.75	3.40	28.08	73.00
Exu	322.46	3.90	29.07	79.41
Granito	364.77	3.20	28.79	73.03
Ipubi	362.68	4.00	26.09	80.14
Moreilândia	193.86	4.00	29.35	89.66
Ouricuri	224.41	3.40	25.72	75.64
Santa Cruz	507.05	3.30	34.75	51.14
Santa Filomena	206.07	4.40	38.32	89.58
Trindade	272.81	4.30	14.50	87.09
Total	-	-	-	-

Fonte: INEP/MEC; IBGE, Censo Demográfico (2010).

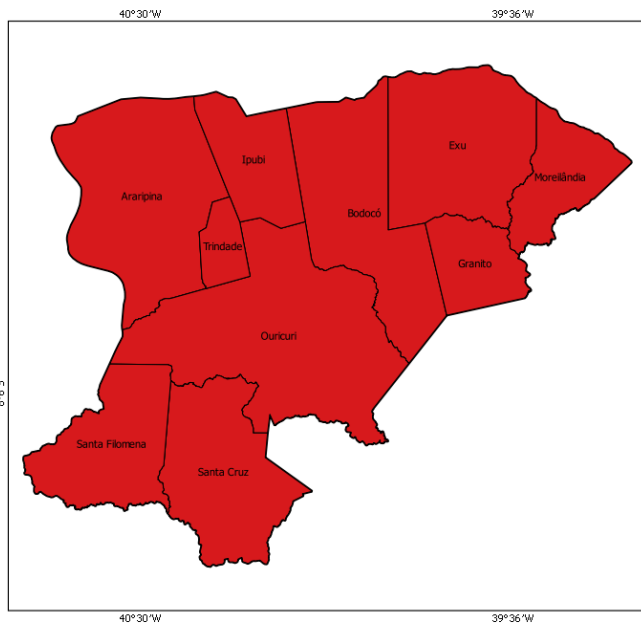
Indicadores Sócioeconômicos

Município	IDHM		Índice de Gini	
	2000	2010	2000	2010
Araripina	0.441	0.602	0.67	0.56
Bodocó	0.391	0.565	0.64	0.55
Exu	0.412	0.576	0.63	0.57
Granito	0.408	0.595	0.61	0.54
Ipubi	0.417	0.550	0.66	0.53
Moreilândia	0.440	0.600	0.56	0.54
Ouricuri	0.421	0.572	0.72	0.60
Santa Cruz	0.341	0.549	0.72	0.57
Santa Filomena	0.315	0.533	0.62	0.55
Trindade	0.462	0.595	0.77	0.57
Total	-	-	-	-

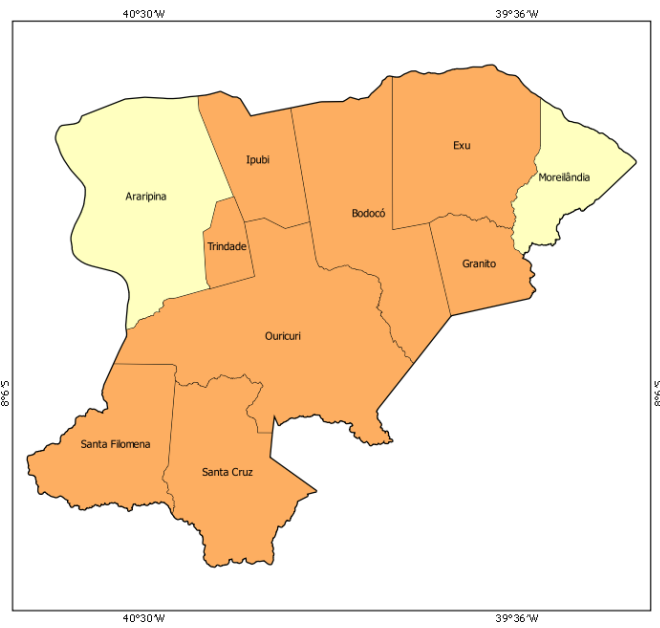
Fonte: IBGE, Censo Demográfico (2000); IBGE, Censo Demográfico (2010).

A seguir, mapa que compara o IDH dos Censos Demográficos do IBGE de 2000 e 2010.

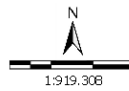
IDHM 2000



IDHM 2010



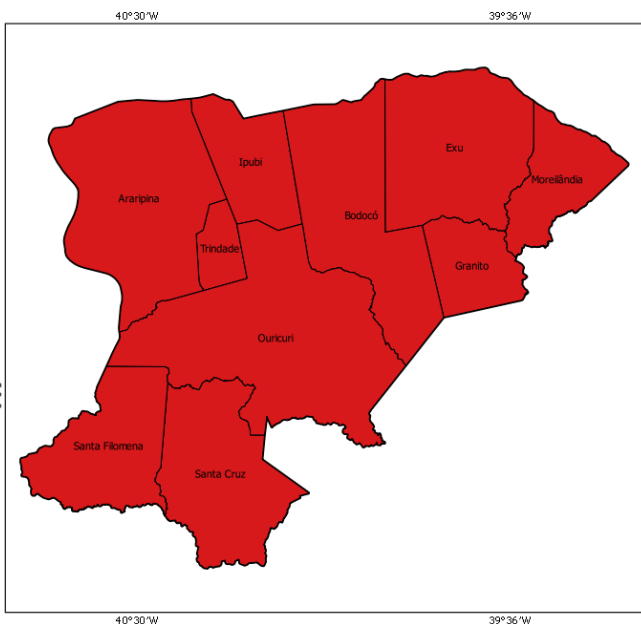
- muito baixo desenvolvimento humano (0,000 - 0,499)
- baixo desenvolvimento humano (0,500 - 0,599)
- médio desenvolvimento humano (0,600 - 0,699)
- alto desenvolvimento humano (0,700 - 0,799)
- muito alto desenvolvimento humano (acima de 0,800)



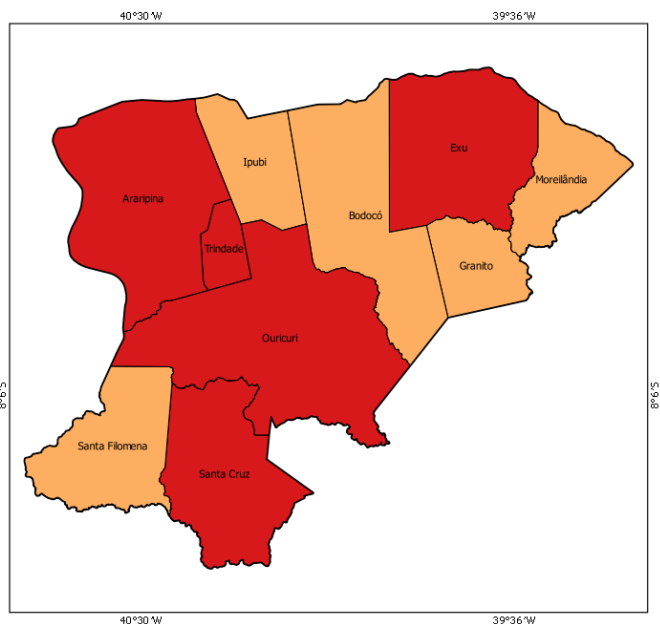
Sistema de Coord. Geográficas
DATUM SAD 69.
Fonte: Atlas do Desenvolvimento Humano 2000/2010;
Base Cartográfica: IBGE, 2006;
Base Territorial: DETER/SDT/MDA;
Elaboração: CGMA/SDT/MDA, março/2015.

No mapa a seguir, é possível observar a evolução comparativa do GINI considerando os Censos Demográficos do IBGE de 2000 e 2010.

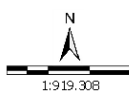
GINI 2000



GINI 2010



- 0,00 - 0,44
- 0,45 - 0,48
- 0,49 - 0,51
- 0,52 - 0,55
- acima de 0,55



Sistema de Coord. Geográficas
DATUM SAD 69.
Fonte: Atlas do Desenvolvimento Humano 2000/2010;
Base Cartográfica: IBGE, 2006;
Base Territorial: DETER/SDT/MDA;
Elaboração: CGMA/SDT/MDA, março/2015.

Dados da Reforma Agrária

Município	Nº de Famílias Assentadas - Reforma Agrária	Número de Projetos - Reforma Agrária	Área Reformada - Reforma Agrária (em hectares)
Araripina	0	0	0.00
Bodocó	0	0	0.00
Exu	0	0	0.00
Granito	47	2	1,825.00
Ipubi	0	0	0.00
Moreilândia	0	0	0.00
Ouricuri	348	11	8,161.00
Santa Cruz	59	2	2,452.00
Santa Filomena	0	0	0.00
Trindade	0	0	0.00
Total	454	15	12,438.00

Fonte: DEA/INCRA (jan/2015).

Dados da Agricultura Familiar

Município	Nº de estabelecimentos da agricultura familiar	Pessoal ocupado na agricultura familiar	DAP - Pessoa Física
Araripina	6,573	20,645	11,292
Bodocó	3,492	11,742	5,616
Exu	2,809	8,053	7,224
Granito	436	1,360	1,811
Ipubi	2,200	7,228	4,751
Moreilândia	1,046	2,738	3,643
Ouricuri	5,130	16,875	9,938
Santa Cruz	1,734	6,352	4,829
Santa Filomena	1,789	6,335	4,413
Trindade	694	2,116	2,336
Total	25,903	83,444	55,853

Fonte: SAF/MDA (jan/2015); IBGE, Censo Agropecuário (2006).

Políticas Públicas para Agricultura Familiar

Município	ATER - Nº de Técnicos	Crédito Fundiário - Valores	PRONAF - Valores (R\$) (2013-2014)
Araripina	9	91,734.71	8,070,916.89
Bodocó	6	272,007.34	12,768,164.89
Exu	7	610,581.44	8,322,831.20
Granito	5	0.00	4,357,917.77
Ipubi	5	129,518.29	2,223,181.21
Moreilândia	5	0.00	2,502,941.56
Ouricuri	10	603,277.33	4,507,691.04
Santa Cruz	2	875,371.19	2,831,426.86
Santa Filomena	3	73,663.10	1,727,922.66
Trindade	3	0.00	849,631.94
Total	55	2,656,153.40	48,162,626.02

Fonte: Banco Central do Brasil (jan/2015); SIATER/MDA (jan/2015); SRA/MDA (nov/2014).

Políticas Públicas

Município	Programa Bolsa Família - Famílias	Programa Bolsa Família - Valor em R\$	PRONATEC - Matrículas acumuladas	PAA - CONAB - Valor Total Proposta	PNAE - Aquisições (R\$)
-----------	-----------------------------------	---------------------------------------	----------------------------------	------------------------------------	-------------------------

	Beneficiadas		a partir de nov/2011		Previsões da Agricultura Familiar em 2012
Araripina	13,288	2,894,587.00	2,030	6,500.00	123,680.70
Bodocó	6,482	1,083,353.00	839	0.00	104,177.65
Exu	6,249	1,533,869.00	1,099	0.00	0.00
Granito	1,265	298,680.00	204	0.00	24,945.00
Ipubi	4,982	897,796.00	0	0.00	0.00
Moreilândia	2,290	422,957.00	135	0.00	0.00
Ouricuri	11,817	2,205,044.00	1,065	0.00	214,183.00
Santa Cruz	2,464	578,150.00	573	0.00	26,123.00
Santa Filomena	2,957	578,614.00	0	0.00	0.00
Trindade	4,401	751,955.00	153	0.00	0.00
Total	56,195	11,245,005.00	6,098	6,500.00	493,109.35

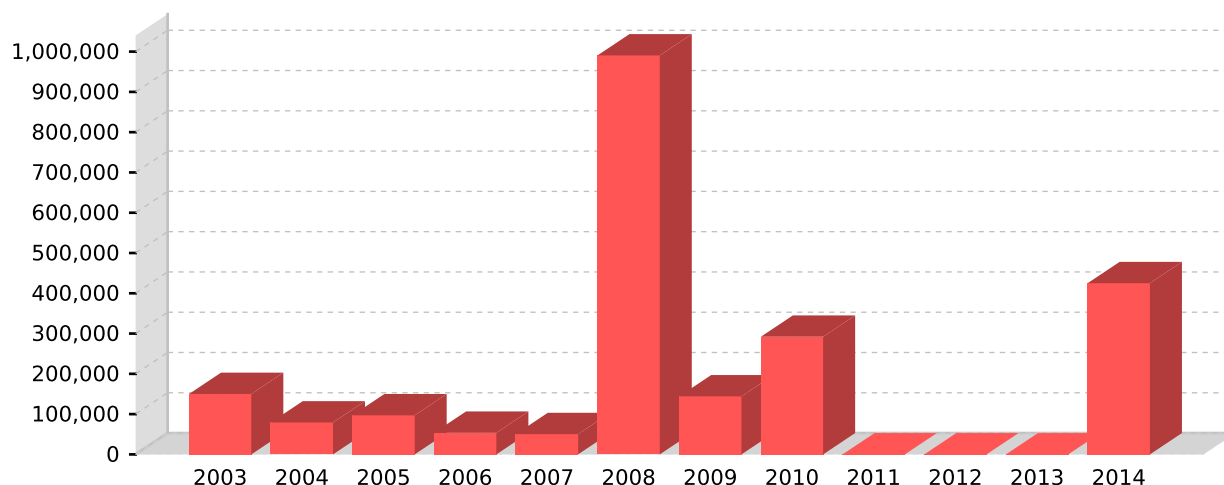
Fonte: PBSM/MDA (mar/2015); PBSM/MDA (fev/2015); PAA Data/SAGI/MDS (set/2014); FNDE (dez/2012).

Apoio à projetos de infraestrutura PROINF - 2003-2014

Ano	Nº Projetos	Valor
2003	1	150,000.00
2004	2	79,169.19
2005	1	97,000.00
2006	1	53,714.63
2007	1	50,321.60
2008	3	990,558.00
2009	1	144,000.00
2010	2	292,017.28
2011	0	0.00
2012	0	0.00
2013	0	0.00
2014	1	425,000.00
Total	13	2,281,780.70

Fonte: CEF (04/05/15); CGMA/SDT (jun/2015).

PROINF - Evolução de investimentos - 2003-2014



Fonte: CEF (04/05/15); CGMA/SDT (jun/2015).

PROINF - Projetos apoiados no Território - 2003-2014

Ano	Cód.Op	Proponente	município	Objeto	Valor	Sit.Contrato	Sit.Obra
2003	0122580	PM ARARIPINA	Araripina	OBRAS HIDRICAS CAPTACAO E ACUMULO DE AGUAS.ABASTECIMENTO HUMANO, ANIMAL E AGRO-INDUSTRIAL	150,000.00	EM SITUACAO NORMAL	CONCLUIDA
2004	0171277	CAATINGA	Ouricuri	EVENTOS DE MOBILIZACAO DE ATORES SOCIAIS E PRODUCAO DE RELATORIOS DE GESTAO DO PLANEJAMENTO DOS TERRITORIOS RURAIS	52,716.00	EM SITUACAO NORMAL	CONCLUIDA
2004	0171572	CHAPADA	Araripina	ESTRATEGIAS DE APOIO AO DESENVOLVIMENTO ECONOMICO E SOCIAL DAS UNIDADES COMUNITARIAS DE PROCESSAM PRODUTOS MANDIOCA	26,453.19	EM SITUACAO NORMAL	CONCLUIDA
2005	0172973	CAATINGA	Ouricuri	ESTUDO PARTICIPATIVO DA POTENCIALIDADE TURISTICA RURAL, REALIZACAO DE OFICINAS DE PROMOCAO AO ARTESANATO E CAPACITACAO	97,000.00	EM SITUACAO NORMAL	CONCLUIDA
2006	0193000	CAATINGA	Ouricuri	REUNIOES E SEMINARIOS	53,714.63	EM SITUACAO NORMAL	CONCLUIDA
2007	0230827	CHAPADA	Araripina	FORTALECIMENTO CAPACIDADES TECNICAS, ORGANIZACIONAIS E POLITICAS DO FORUM TERRITORIAL DO ARARIPE E ARTICULACAO DOS ATOR	50,321.60	EM SITUACAO NORMAL	CONCLUIDA
2008	0282734	PM TRINDADE	Trindade	APOIO ESCOAMENTO DE PRODUCAO	700,000.00	EM SITUACAO NORMAL	CONCLUIDA
2008	0277265	CAATINGA	Ouricuri	FORTALECIMENTO DA CAPRINOVINOCULTURA	145,058.00	EM SITUACAO NORMAL	CONCLUIDA
2008	0277264	CHAPADA	Araripina	VIABILIZAR A QUALIFICACAO PROFISSIONAL DE APICULTORES	145,500.00	EM SITUACAO NORMAL	NORMAL
2009	0307228	CHAPADA	Araripina	Viabilizar a qualificacao profissional de agricultores/as e feirantes das Feiras Agroecologicas do Territorio do Araripe	144,000.00	TCE - TOMADAS DE CONTAS ESPECIAIS	PARALISADA
2010	0334013	CHAPADA	Araripina	Qualificar o processo de producao, beneficiamento, comercializacao e GESTAO ADMINISTRATIVA E ASSOCIATIVA das unidades de	192,107.28	EM SITUACAO NORMAL	NAO INICIADA
2010	0346525	CAATINGA	Ouricuri	Promover processos de sensibilizacao e mobilizacao para a gestao participativa do desenvolvimento sustentavel do Territ	99,910.00	EM SITUACAO NORMAL	NAO INICIADA
2014	0462932014	SECRETARIA DE PRODUCAO RURAL E REFORMA AGRARIA	Recife	Apoio à estruturação de empreendimentos públicos para a agricultura familiar do Sertão do Araripe.	425,000.00	EM SITUACAO NORMAL	NORMAL

Fonte: CEF (04/05/15); CGMA/SDT (jun/2015).