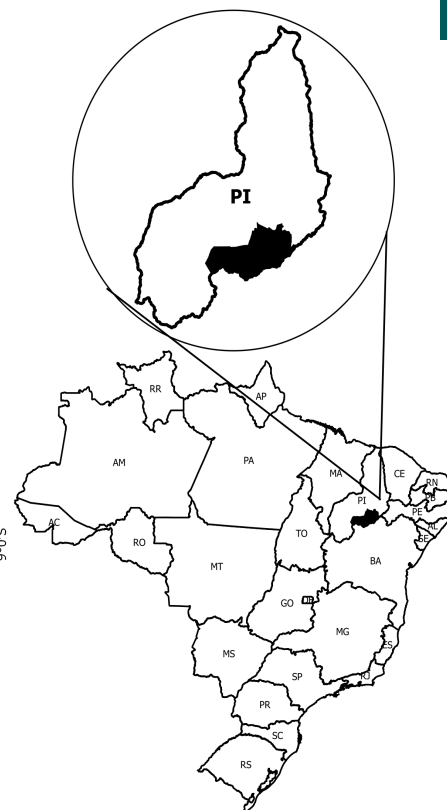
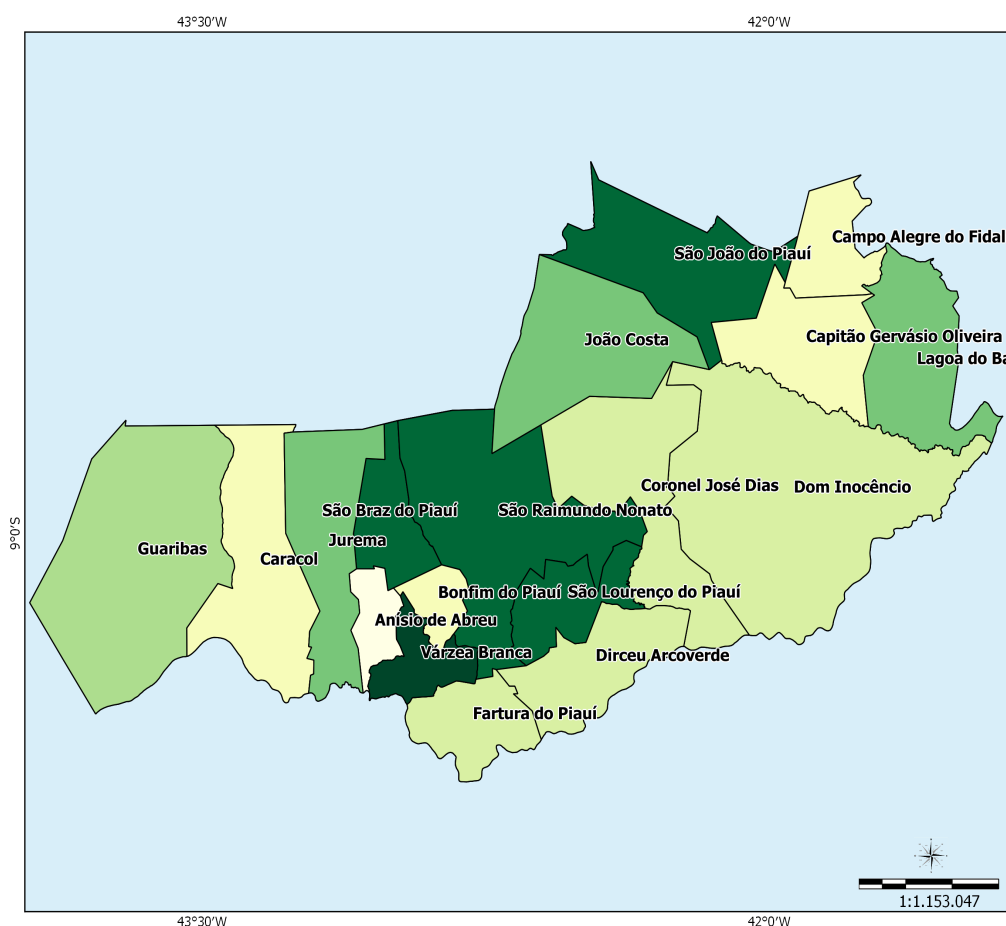




Serra Da Capivara - PI

O Território da Cidadania Serra Da Capivara - PI está localizado na região Nordeste e é composto por 18 municípios: Anísio de Abreu, Bonfim do Piauí, Campo Alegre do Fidalgo, Capitão Gervásio Oliveira, Caracol, Coronel José Dias, Dirceu Arcoverde, Dom Inocência, Fartura do Piauí, Guaribas, João Costa, Jurema, Lagoa do Barro do Piauí, São Braz do Piauí, São João do Piauí, São Lourenço do Piauí, São Raimundo Nonato e Várzea Branca.



Sistema de Coord. Geográficas
DATUM SAD 69.

Fonte:
Base Cartográfica: IBGE, 2006;
Base Territorial: DETER/SDT/MDA;
Elaboração: CGMA/SDT/MDA, março/2015.

Dados Básicos do Território

Variável	Valor
Área (em Km²)	24.720,49
População Total (hab.)	140.738
População Urbana (hab.)	61.619
População Rural (hab.)	79.119
Nº de Famílias Assentadas - Reforma Agrária	2.249
Número de Projetos - Reforma Agrária	17
Área Reformada - Reforma Agrária (em hectares)	140.182
Nº de estabelecimentos da agricultura familiar	19.471
Pessoal ocupado na agricultura familiar	64.255
Número de Pescadores	0

Fonte: IBGE, Censo Demográfico (2010); INCRA (2014); Atlas do Desenvolvimento Humano (2014); Índice de Desenvolvimento Humano/PNUD (2014).

Dados Demográficos

Município	Área (em Km²)	2000			2010		
		População Total (hab.)	População Urbana (hab.)	População Rural (hab.)	População Total (hab.)	População Urbana (hab.)	População Rural (hab.)
Anísio de Abreu	337.88	7,166	3,348	3,818	9,098	4,503	4,595
Bonfim do Piauí	289.21	4,880	1,158	3,722	5,393	1,635	3,758
Campo Alegre do Fidalgo	657.80	4,459	417	4,042	4,693	1,224	3,469
Capitão Gervásio Oliveira	1,134.17	3,427	358	3,069	3,878	1,162	2,716
Caracol	1,610.96	8,047	3,016	5,031	10,212	4,028	6,184
Coronel José Dias	1,914.82	4,416	1,012	3,404	4,541	1,491	3,050
Dirceu Arcoverde	1,017.06	6,067	1,856	4,211	6,675	2,369	4,306
Dom Inocêncio	3,870.17	8,909	856	8,053	9,245	2,018	7,227
Fartura do Piauí	712.92	4,679	890	3,789	5,074	1,336	3,738
Guaribas	3,118.23	4,812	902	3,910	4,401	1,275	3,126
João Costa	1,800.24	2,932	453	2,479	2,960	701	2,259
Jurema	1,271.89	4,043	497	3,546	4,517	866	3,651
Lagoa do Barro do Piauí	1,261.94	4,440	839	3,601	4,523	994	3,529
São Braz do Piauí	656.36	4,193	937	3,256	4,313	1,021	3,292
São João do Piauí	1,527.77	17,666	11,352	6,314	19,548	13,470	6,078
São Lourenço do Piauí	672.71	4,271	693	3,578	4,427	1,113	3,314
São Raimundo Nonato	2,415.60	26,880	17,201	9,679	32,327	21,266	11,061
Várzea Branca	450.76	5,206	950	4,256	4,913	1,147	3,766
Total	24,720.49	126,493	46,735	79,758	140,738	61,619	79,119

Fonte: IBGE, Censo Demográfico (2000); IBGE, Censo Demográfico (2010).

Ao observar os dados coletados no Censo Demográfico 2000 e 2010, nota-se o aumento da população total que passou de 126.493 em 2000 para 140.738 em 2010, uma variação de 11,26%. Com relação à população rural, houve uma redução de ,80%.

Indicadores Sócioeconômicos

Município	Renda per capita - 2010 (em R\$)	IDEB	% de extremamente pobres	% vulneráveis à pobreza
Anísio de Abreu	356.17	3.30	32.14	84.05
Bonfim do Piauí	211.44	2.80	22.60	87.91
Campo Alegre do Fidalgo	209.00	2.80	44.80	88.63
Capitão Gervásio Oliveira	248.79	3.30	40.19	89.93
Caracol	182.53	3.30	37.20	92.36
Coronel José Dias	258.93	3.90	39.46	86.66
Dirceu Arcoverde	311.48	3.30	26.24	81.79
Dom Inocêncio	240.24	3.80	39.23	94.91
Fartura do Piauí	293.39	3.10	36.24	85.36
Guaribas	426.79	3.30	43.40	76.06
João Costa	275.19	2.80	30.11	86.48
Jurema	179.61	null	37.01	93.99
Lagoa do Barro do Piauí	178.26	4.50	48.02	93.32
São Braz do Piauí	235.42	null	33.26	80.09
São João do Piauí	174.82	4.50	17.77	89.44
São Lourenço do Piauí	321.20	3.80	23.29	82.60
São Raimundo Nonato	249.23	3.30	12.78	86.70
Várzea Branca	380.19	2.80	38.19	74.13
Total	-	-	-	-

Fonte: INEP/MEC; IBGE, Censo Demográfico (2010).

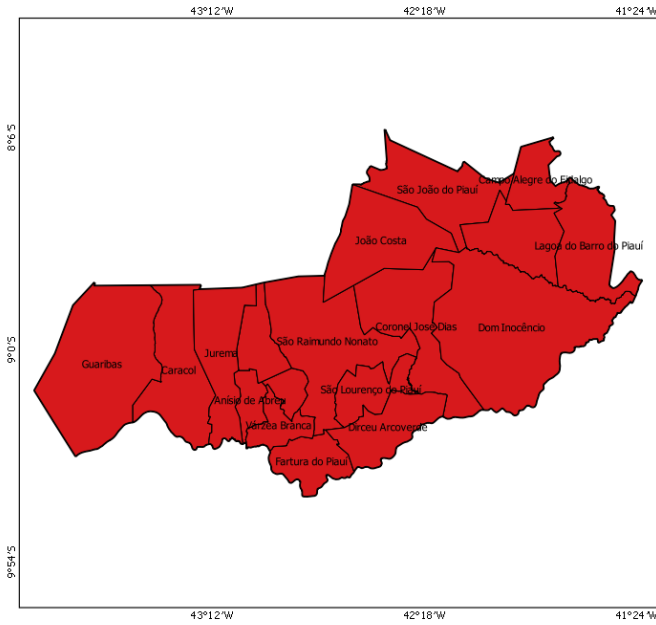
Indicadores Sócioeconômicos

Município	IDHM		Índice de Gini	
	2000	2010	2000	2010
Anísio de Abreu	0.425	0.594	0.54	0.52
Bonfim do Piauí	0.402	0.542	0.56	0.45
Campo Alegre do Fidalgo	0.277	0.537	0.67	0.65
Capitão Gervásio Oliveira	0.288	0.553	0.57	0.56
Caracol	0.385	0.552	0.68	0.62
Coronel José Dias	0.386	0.546	0.62	0.57
Dirceu Arcoverde	0.407	0.561	0.53	0.52
Dom Inocêncio	0.279	0.549	0.53	0.54
Fartura do Piauí	0.370	0.548	0.59	0.52
Guaribas	0.214	0.508	0.60	0.57
João Costa	0.311	0.561	0.50	0.49
Jurema	0.348	0.555	0.53	0.54
Lagoa do Barro do Piauí	0.303	0.502	0.62	0.59
São Braz do Piauí	0.350	0.596	0.46	0.53
São João do Piauí	0.451	0.645	0.61	0.57
São Lourenço do Piauí	0.399	0.595	0.49	0.47
São Raimundo Nonato	0.497	0.661	0.54	0.55
Várzea Branca	0.318	0.553	0.56	0.57
Total	-	-	-	-

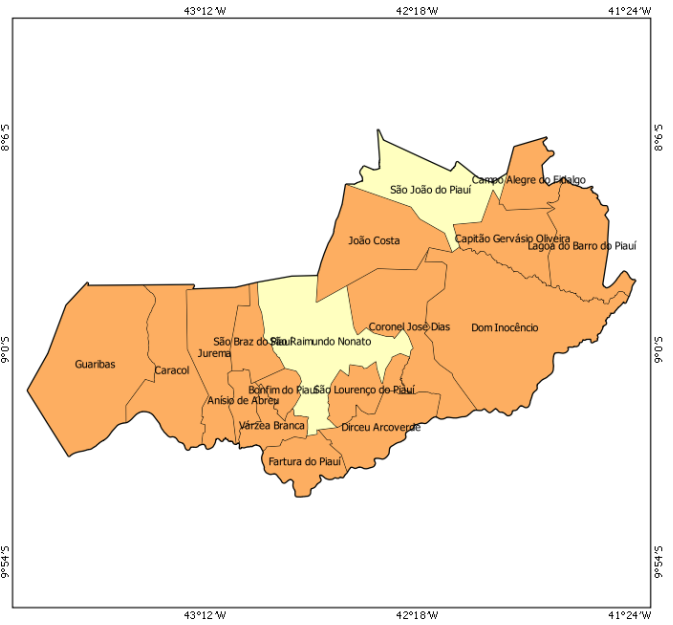
Fonte: IBGE, Censo Demográfico (2000); IBGE, Censo Demográfico (2010).

A seguir, mapa que compara o IDH dos Censos Demográficos do IBGE de 2000 e 2010.

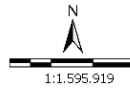
IDHM 2000



IDHM 2010



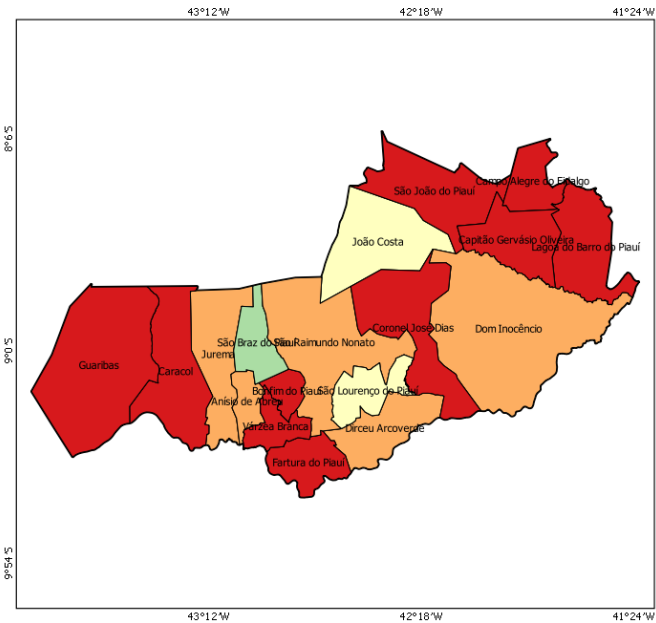
- muito baixo desenvolvimento humano (0,000 - 0,499)
- baixo desenvolvimento humano (0,500 - 0,599)
- médio desenvolvimento humano (0,600 - 0,699)
- alto desenvolvimento humano (0,700 - 0,799)
- muito alto desenvolvimento humano (acima de 0,800)



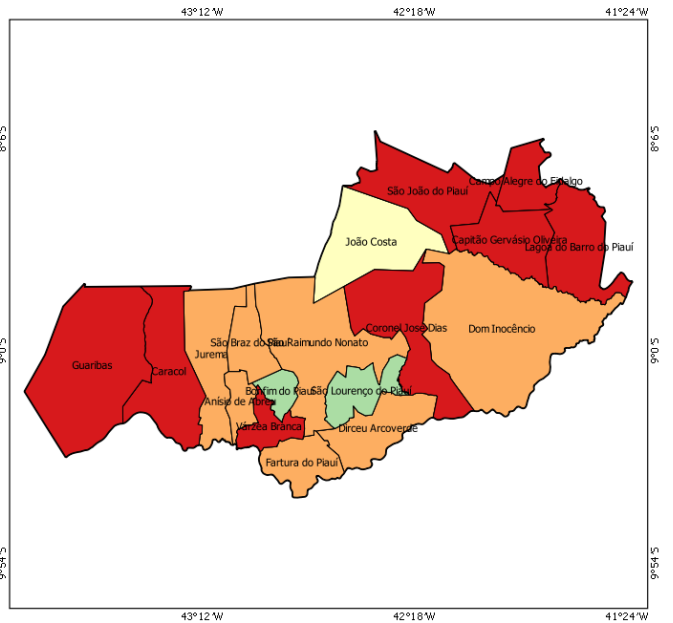
Sistema de Coord. Geográficas
DATUM SAD 69.
Fonte: Atlas do Desenvolvimento Humano 2000/2010;
Base Cartográfica: IBGE, 2006;
Base Territorial: DETER/SDT/MDA;
Elaboração: CGMA/SDT/MDA, março/2015.

No mapa a seguir, é possível observar a evolução comparativa do GINI considerando os Censos Demográficos do IBGE de 2000 e 2010.

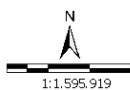
GINI 2000



GINI 2010



- 0,00 - 0,44
- 0,45 - 0,48
- 0,49 - 0,51
- 0,52 - 0,55
- acima de 0,55



Sistema de Coord. Geográficas
DATUM SAD 69.
Fonte: Atlas do Desenvolvimento Humano 2000/2010;
Base Cartográfica: IBGE, 2006;
Base Territorial: DETER/SDT/MDA;
Elaboração: CGMA/SDT/MDA, março/2015.

Dados da Reforma Agrária

Município	Nº de Famílias Assentadas - Reforma Agrária	Número de Projetos - Reforma Agrária	Área Reformada - Reforma Agrária (em hectares)
Anísio de Abreu	0	0	0.00
Bonfim do Piauí	0	0	0.00
Campo Alegre do Fidalgo	154	1	8,804.00
Capitão Gervásio Oliveira	0	0	0.00
Caracol	445	2	16,907.00
Coronel José Dias	22	1	1,941.00
Dirceu Arcoverde	0	0	0.00
Dom Inocêncio	0	0	0.00
Fartura do Piauí	0	0	0.00
Guaribas	0	0	0.00
João Costa	21	1	764.00
Jurema	50	2	100.00
Lagoa do Barro do Piauí	0	0	0.00
São Braz do Piauí	0	0	0.00
São João do Piauí	712	6	26,780.00
São Lourenço do Piauí	0	0	0.00
São Raimundo Nonato	845	4	84,886.00
Várzea Branca	0	0	0.00
Total	2,249	17	140,182.00

Fonte: DEA/INCRA (jan/2015).

Dados da Agricultura Familiar

Município	Nº de estabelecimentos da agricultura familiar	Pessoal ocupado na agricultura familiar	DAP - Pessoa Física
Anísio de Abreu	917	2,947	2,198
Bonfim do Piauí	1,029	3,506	1,542
Campo Alegre do Fidalgo	914	2,704	1,821
Capitão Gervásio Oliveira	727	2,570	1,560
Caracol	1,266	4,533	1,733
Coronel José Dias	760	2,502	1,451
Dirceu Arcoverde	1,048	3,858	1,621
Dom Inocêncio	1,848	6,406	3,098
Fartura do Piauí	972	3,691	1,268
Guaribas	621	2,432	1,165
João Costa	523	1,599	1,131
Jurema	790	2,743	1,448
Lagoa do Barro do Piauí	872	2,029	1,807
São Braz do Piauí	852	3,144	1,502
São João do Piauí	1,702	5,459	3,475
São Lourenço do Piauí	896	2,726	1,579
São Raimundo Nonato	2,930	8,715	5,770
Várzea Branca	804	2,691	1,484
Total	19,471	64,255	35,653

Fonte: SAF/MDA (jan/2015); IBGE, Censo Agropecuário (2006).

Políticas Públicas para Agricultura Familiar

Município	ATER - Nº de Técnicos	Crédito Fundiário - Valores	PRONAF - Valores (R\$) (2013-2014)
-----------	-----------------------	-----------------------------	------------------------------------

Políticas Públicas para Agricultura Familiar

Município	ATER - Nº de Técnicos	Crédito Fundiário - Valores	PRONAF - Valores (R\$) (2013-2014)
Anísio de Abreu	5	20,388.50	737,403.86
Bonfim do Piauí	0	0.00	424,669.60
Campo Alegre do Fidalgo	0	24,681.00	868,992.64
Capitão Gervásio Oliveira	2	519,407.20	675,850.84
Caracol	5	0.00	295,295.33
Coronel José Dias	0	276,153.77	467,478.19
Dirceu Arcoverde	0	0.00	205,730.85
Dom Inocêncio	0	71,631.36	1,643,222.84
Fartura do Piauí	0	0.00	159,950.07
Guaribas	7	0.00	623,866.48
João Costa	2	166,884.12	517,152.44
Jurema	5	102,618.02	590,809.05
Lagoa do Barro do Piauí	2	388,967.45	724,221.95
São Braz do Piauí	4	0.00	270,340.01
São João do Piauí	2	2,540,324.24	546,992.32
São Lourenço do Piauí	0	0.00	1,038,790.46
São Raimundo Nonato	2	294,845.59	835,155.81
Várzea Branca	4	625,335.40	201,164.09
Total	40	5,031,236.65	10,827,086.83

Fonte: Banco Central do Brasil (jan/2015); SIATER/MDA (jan/2015); SRA/MDA (nov/2014).

Políticas Públicas

Município	Programa Bolsa Família - Famílias Beneficiadas	Programa Bolsa Família - Valor em R\$	PRONATEC - Matrículas acumuladas a partir de nov/2011	PAA - CONAB - Valor Total Proposta	PNAE - Aquisições (R\$) Previstas da Agricultura Familiar em 2012
Anísio de Abreu	1,717	262,705.00	141	0.00	0.00
Bonfim do Piauí	962	177,939.00	0	0.00	0.00
Campo Alegre do Fidalgo	1,016	231,870.00	0	0.00	0.00
Capitão Gervásio Oliveira	902	205,092.00	320	0.00	0.00
Caracol	2,111	503,858.00	0	0.00	0.00
Coronel José Dias	980	233,916.00	114	0.00	0.00
Dirceu Arcoverde	1,206	316,331.00	0	0.00	0.00
Dom Inocêncio	2,008	366,323.00	0	0.00	0.00
Fartura do Piauí	1,032	267,356.00	0	0.00	0.00
Guaribas	893	202,772.00	0	0.00	7,744.50
João Costa	635	121,129.00	60	0.00	0.00
Jurema	1,001	197,895.00	0	0.00	0.00
Lagoa do Barro do Piauí	979	179,653.00	0	0.00	5,689.10
São Braz do Piauí	792	148,383.00	0	0.00	0.00
São João do Piauí	3,126	595,544.00	444	0.00	0.00
São Lourenço do Piauí	968	189,984.00	104	0.00	0.00
São Raimundo Nonato	4,919	975,848.00	489	0.00	0.00
Várzea Branca	1,005	194,870.00	0	0.00	0.00
Total	26,252	5,371,468.00	1,672	0.00	13,433.60

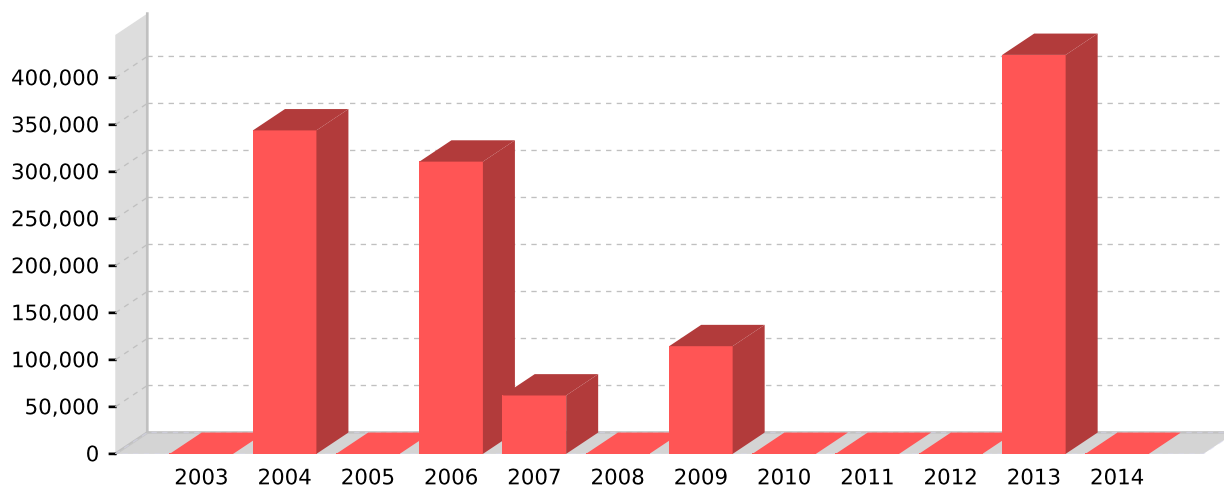
Fonte: PBSM/MDA (mar/2015); PBSM/MDA (fev/2015); PAA Data/SAGI/MDS (set/2014); FNDE (dez/2012).

Apoio à projetos de infraestrutura PROINF - 2003-2014

Ano	Nº Projetos	Valor
2003	0	0.00
2004	7	344,065.47
2005	0	0.00
2006	2	310,839.60
2007	1	62,093.08
2008	0	0.00
2009	1	114,523.00
2010	0	0.00
2011	0	0.00
2012	0	0.00
2013	1	424,349.00
2014	0	0.00
Total	12	1,255,870.15

Fonte: CEF (04/05/15); CGMA/SDT (jun/2015).

PROINF - Evolução de investimentos - 2003-2014



Fonte: CEF (04/05/15); CGMA/SDT (jun/2015).

PROINF - Projetos apoiados no Território - 2003-2014

Ano	Cód.Op	Proponente	município	Objeto	Valor	Sit.Contrato	Sit.Obra
2004	0169797	COOTAPI	São Raimundo Nonato	EVENTOS DE MOBILIZACAO DE ATORES SOCIAIS, PRODUCAO DE RELATORIOS GESTAO PLANEJ TERRITORIAL, CAPACITACAO	52,720.00	EM SITUACAO NORMAL	CONCLUIDA
2004	0170293	PM S.J.PIAUI	São João do Piauí	AQUIS. EQUIPAMENTO E INSTAL.01 UND COLHEITA E PROCESSAMENTO DE MEL. CONST. 10 NUCLEOS DE TRANSFERENCIA DE TECNOLOGIA.	31,898.98	EM SITUACAO NORMAL	CONCLUIDA
2004	0170294	PM S.R.NONATO	São Raimundo Nonato	AQUISICAO E INSTALACAO DE 01 UNIDADE AGROINDUSTRIAL DE BENEFICIAMENTO DE CASTANHA	75,543.53	EM SITUACAO NORMAL	CONCLUIDA
2004	0169749	COOTAPI	São Raimundo Nonato	CAPACITACAO DE AGRICULTORES FAMILIARES EM COOPERATIVISMO DE CREDITO	99,612.00	EM SITUACAO NORMAL	CONCLUIDA
2004	0170289	PM L.B.PIAUI	Lagoa do Barro do Piauí	AQUIS.E INSTAL.01 UND DE COLHEITA E PROCESSAMENTO DE MEL E CONSTIT. DE 10 NUCLEOS DE TRANSF. DE TECNOLOGIA	31,898.98	EM SITUACAO NORMAL	CONCLUIDA
2004	0171065	PM JOAO COSTA	João Costa	AQUISICAO DE MOTOCICLETAS (3)	20,493.00	EM SITUACAO NORMAL	CONCLUIDA
2004	0170286	PM JOAO COSTA	João Costa	AQUIS. E INST. 01 UND DE COLHEITA E PROCESS DE MEL E CONST. DE 10 NUCLEOS DE TRANSF. DE TECNOLOGIA.	31,898.98	EM SITUACAO NORMAL	CONCLUIDA
2006	0199881	PM S.L.DO PIAUI	São Lourenço do Piauí	IMPLANTACAO DE ESCOLA FAMILIAR AGRICOLA NO TERRITORIO DE DESENVOLVIMENTO DA SERRA DA CAPIVARA.	291,000.00	EM SITUACAO NORMAL	CONCLUIDA
2006	0209888	COOTAPI	Guaribas	ACOMPANHAMENTO E ASSESSORAMENTO DE ACOES TERRITORIAIS	19,839.60	EM SITUACAO NORMAL	CONCLUIDA
2007	0239335	PM L.B.PIAUI	Lagoa do Barro do Piauí	IMPLANTACAO DE CASA DE FARINHA	62,093.08	EM SITUACAO NORMAL	CONCLUIDA
2009	0311617	PM VARZEA BRANC	Várzea Branca	CONST.DE UMA CASA DE MEL P/OS PEQUENOS AGRICULTORES FAMILIA-RES DO MUNICIPIO E AQUIS.DE KIT FEIRA PARA A COMERCIALIZACAO	114,523.00	EM SITUACAO NORMAL	NORMAL
2013	0426141	PM S.J.PIAUI	São João do Piauí	AQUISICAO DE ANIMAIS MAQUINAS FORRAGEIRAS (CONJUNTO FORRAGEIRO) E MOTOCICLETA	424,349.00	CONTRATADA COM CLAUSULA SUSPENSIVA	NAO INICIADA

Fonte: CEF (04/05/15); CGMA/SDT (jun/2015).

