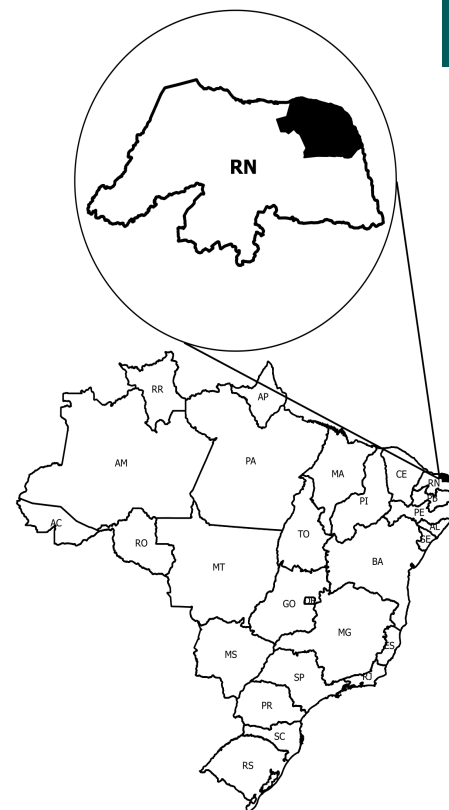
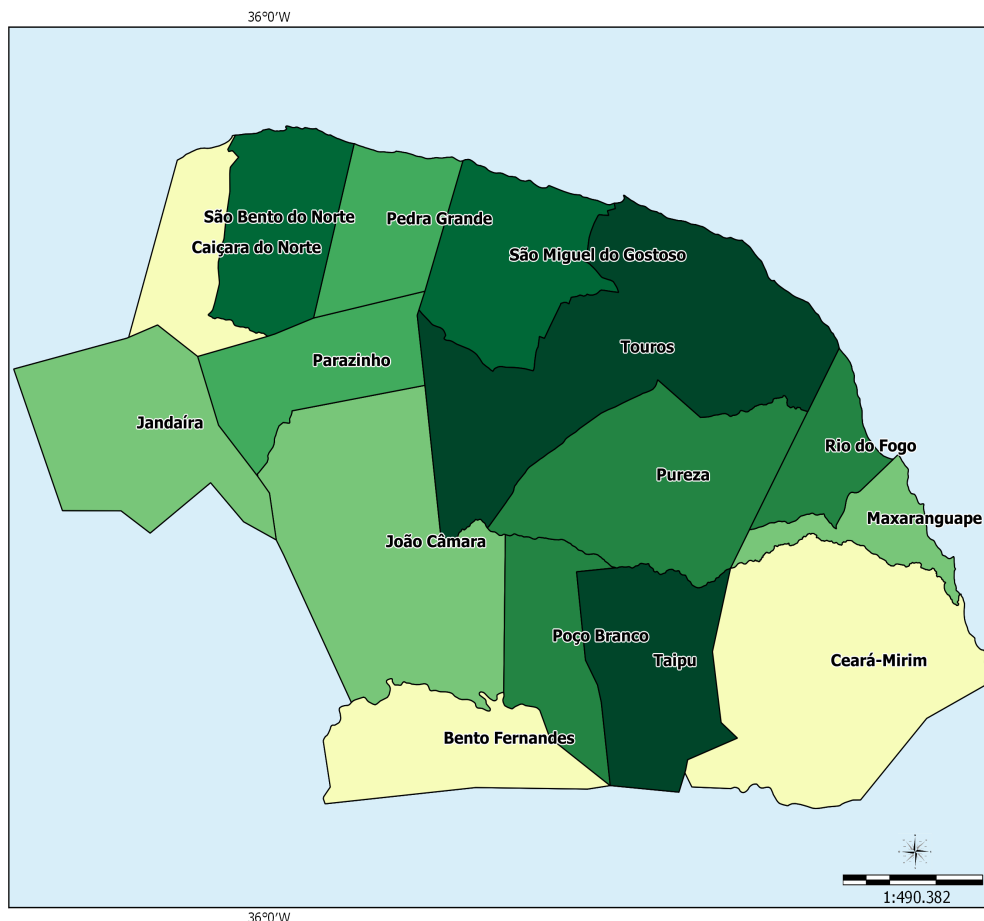


Mato Grande - RN

O Território da Cidadania Mato Grande - RN está localizado na região Nordeste e é composto por 15 municípios: Bento Fernandes, Caiçara do Norte, Ceará-Mirim, Jandaíra, João Câmara, Maxaranguape, Parazinho, Pedra Grande, Poço Branco, Pureza, Rio do Fogo, São Bento do Norte, São Miguel do Gostoso, Taipu e Touros.



Sistema de Coord. Geográficas
DATUM SAD 69.

Fonte:
Base Cartográfica: IBGE, 2006;
Base Territorial: DETER/SDT/MDA;
Elaboração: CGMA/SDT/MDA, março/2015.

Dados Básicos do Território

Variável	Valor
Área (em Km ²)	5.702,25
População Total (hab.)	224.107
População Urbana (hab.)	109.589
População Rural (hab.)	114.518
Nº de Famílias Assentadas - Reforma Agrária	5.375
Número de Projetos - Reforma Agrária	84
Área Reformada - Reforma Agrária (em hectares)	137.680
Nº de estabelecimentos da agricultura familiar	7.234
Pessoal ocupado na agricultura familiar	18.907
Número de Pescadores	0

Fonte: IBGE, Censo Demográfico (2010); INCRA (2014); Atlas do Desenvolvimento Humano (2014); Índice de Desenvolvimento Humano/PNUD (2014).

Dados Demográficos

Município	Área (em Km²)	2000			2010		
		População Total (hab.)	População Urbana (hab.)	População Rural (hab.)	População Total (hab.)	População Urbana (hab.)	População Rural (hab.)
Bento Fernandes	301.07	4,731	2,082	2,649	5,113	2,067	3,046
Caiçara do Norte	189.55	5,832	5,530	302	6,016	5,894	122
Ceará-Mirim	724.38	62,238	30,725	31,513	68,141	35,494	32,647
Jandaíra	435.95	6,128	3,800	2,328	6,801	3,954	2,847
João Câmara	714.96	29,227	19,947	9,280	32,227	22,657	9,570
Maxaranguape	131.32	8,007	3,017	4,990	10,441	3,889	6,552
Parazinho	274.67	4,324	3,055	1,269	4,845	3,137	1,708
Pedra Grande	221.42	4,007	1,283	2,724	3,521	1,161	2,360
Poço Branco	230.40	12,253	6,870	5,383	13,949	7,417	6,532
Pureza	504.30	6,945	2,535	4,410	8,424	2,996	5,428
Rio do Fogo	150.26	9,191	3,616	5,575	10,059	3,748	6,311
São Bento do Norte	288.73	3,382	923	2,459	2,975	1,038	1,937
São Miguel do Gostoso	343.75	7,546	2,903	4,643	8,670	4,131	4,539
Taipu	352.82	11,519	4,133	7,386	11,836	4,084	7,752
Touros	838.67	27,793	7,562	20,231	31,089	7,922	23,167
Total	5,702.25	203,123	97,981	105,142	224,107	109,589	114,518

Fonte: IBGE, Censo Demográfico (2000); IBGE, Censo Demográfico (2010).

Ao observar os dados coletados no Censo Demográfico 2000 e 2010, nota-se o aumento da população total que passou de 203.123 em 2000 para 224.107 em 2010, uma variação de 10,33%. Com relação à população rural, houve um acréscimo de 8,92%.

Indicadores Sócioeconômicos

Município	Renda per capita - 2010 (em R\$)	IDEB	% de extremamente pobres	% vulneráveis à pobreza
Bento Fernandes	266.71	3.20	22.61	81.01
Caiçara do Norte	304.80	3.70	22.32	80.92
Ceará-Mirim	300.27	3.50	12.12	82.73
Jandaíra	259.77	3.60	22.77	78.78
João Câmara	447.53	3.10	15.56	66.01
Maxaranguape	295.35	3.50	13.59	79.00
Parazinho	298.75	4.10	23.20	82.79
Pedra Grande	504.82	3.80	24.72	64.34
Poço Branco	270.87	3.30	24.91	82.20
Pureza	247.77	3.00	29.88	83.66
Rio do Fogo	262.85	2.70	23.47	84.96
São Bento do Norte	323.81	3.40	23.11	79.12
São Miguel do Gostoso	414.22	3.90	21.71	63.88
Taipu	277.54	3.60	16.20	81.61
Touros	365.42	null	21.48	71.80
Total	-	-	-	-

Fonte: INEP/MEC; IBGE, Censo Demográfico (2010).

Indicadores Sócioeconômicos

Município	IDHM		Índice de Gini	
	2000	2010	2000	2010
Bento Fernandes	0.371	0.582	0.61	0.47
Caiçara do Norte	0.424	0.574	0.45	0.53

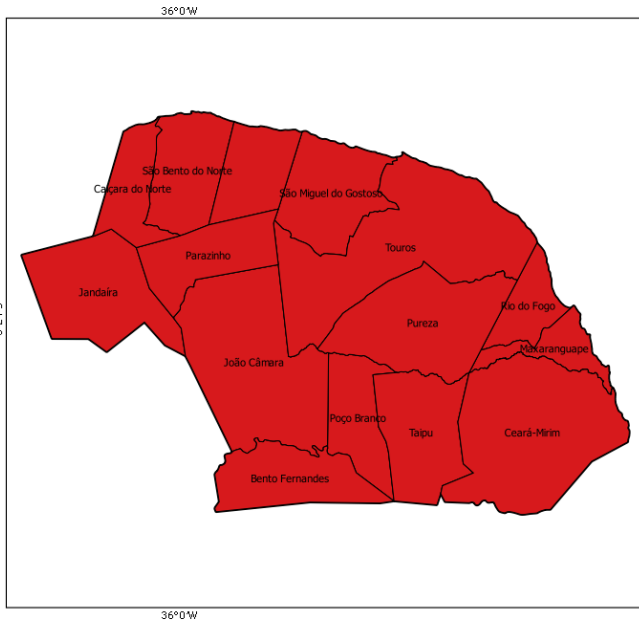
Indicadores Sócioeconômicos

Município	IDHM		Índice de Gini	
	2000	2010	2000	2010
Ceará-Mirim	0.477	0.616	0.55	0.51
Jandaíra	0.413	0.569	0.52	0.53
João Câmara	0.457	0.595	0.59	0.56
Maxaranguape	0.425	0.608	0.48	0.52
Parazinho	0.385	0.549	0.51	0.52
Pedra Grande	0.419	0.559	0.51	0.48
Poço Branco	0.426	0.587	0.49	0.56
Pureza	0.431	0.567	0.51	0.53
Rio do Fogo	0.398	0.569	0.56	0.52
São Bento do Norte	0.458	0.555	0.62	0.54
São Miguel do Gostoso	0.403	0.591	0.54	0.51
Taipu	0.396	0.569	0.61	0.45
Touros	0.404	0.572	0.59	0.52
Total	-	-	-	-

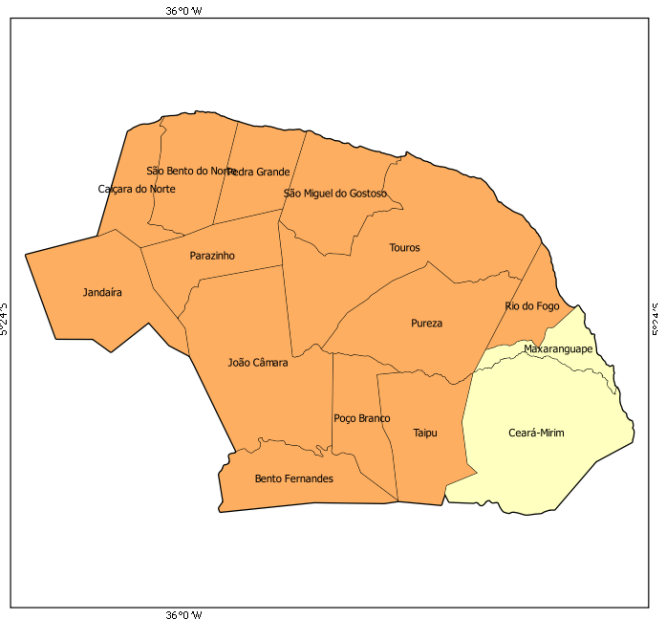
Fonte: IBGE, Censo Demográfico (2000); IBGE, Censo Demográfico (2010).

A seguir, mapa que compara o IDH dos Censos Demográficos do IBGE de 2000 e 2010.

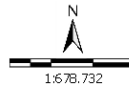
IDHM 2000



IDHM 2010



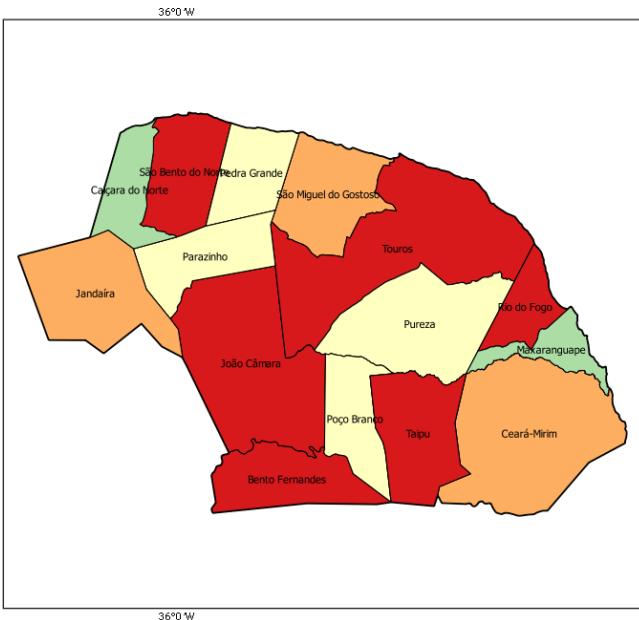
- muito baixo desenvolvimento humano (0,000 - 0,499)
- baixo desenvolvimento humano (0,500 - 0,599)
- médio desenvolvimento humano (0,600 - 0,699)
- alto desenvolvimento humano (0,700 - 0,799)
- muito alto desenvolvimento humano (acima de 0,800)



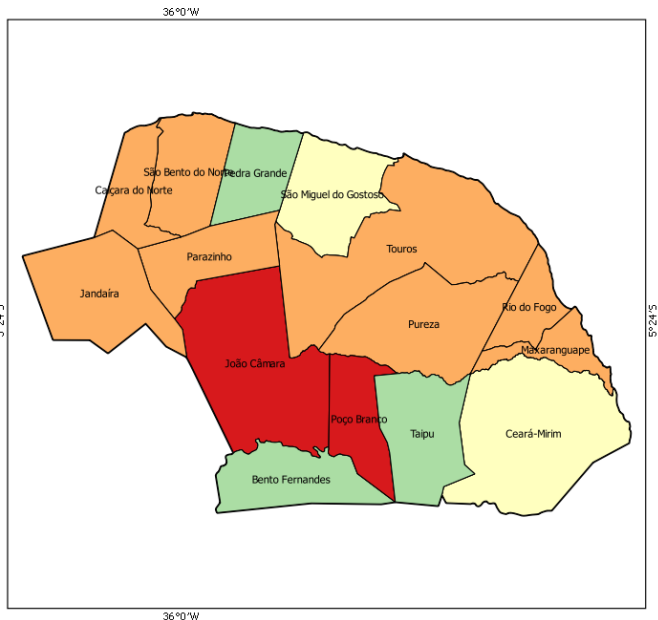
Sistema de Coord. Geográficas
DATUM SAD 69.
Fonte: Atlas do Desenvolvimento Humano 2000/2010;
Base Cartográfica: IBGE, 2006;
Base Territorial: DE TER/SDT/MDA;
Elaboração: CGMA/SDT/MDA, março/2015.

No mapa a seguir, é possível observar a evolução comparativa do GINI considerando os Censos Demográficos do IBGE de 2000 e 2010.

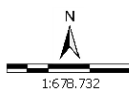
GINI 2000



GINI 2010



- 0,00 - 0,44
- 0,45 - 0,48
- 0,49 - 0,51
- 0,52 - 0,55
- acima de 0,55



Sistema de Coord. Geográficas
DATUM SAD 69.
Fonte: Atlas do Desenvolvimento Humano 2000/2010;
Base Cartográfica: IBGE, 2006;
Base Territorial: DE TER/SDT/MDA;
Elaboração: CGMA/SDT/MDA, março/2015.

Dados da Reforma Agrária

Município	Nº de Famílias Assentadas - Reforma Agrária	Número de Projetos - Reforma Agrária	Área Reformada - Reforma Agrária (em hectares)
Bento Fernandes	309	8	6,991.00
Caiçara do Norte	161	1	6,236.00
Ceará-Mirim	899	11	11,379.00
Jandaíra	121	2	3,005.00
João Câmara	864	15	23,016.00
Maxaranguape	236	5	2,566.00
Parazinho	170	5	3,458.00
Pedra Grande	124	2	3,935.00
Poço Branco	162	5	2,850.00
Pureza	249	5	8,998.00
Rio do Fogo	72	1	1,633.00
São Bento do Norte	419	6	13,780.00
São Miguel do Gostoso	360	5	7,791.00
Taipu	179	3	3,365.00
Touros	1,050	10	38,677.00
Total	5,375	84	137,680.00

Fonte: DEA/INCRA (jan/2015).

Dados da Agricultura Familiar

Município	Nº de estabelecimentos da agricultura familiar	Pessoal ocupado na agricultura familiar	DAP - Pessoa Física
Bento Fernandes	483	1,291	1,167
Caiçara do Norte	83	154	396
Ceará-Mirim	942	2,232	1,270
Jandaíra	258	489	413
João Câmara	976	2,291	1,994
Maxaranguape	22	111	335
Parazinho	65	237	331
Pedra Grande	157	480	658
Poço Branco	239	910	962
Pureza	500	1,662	483
Rio do Fogo	137	257	738
São Bento do Norte	413	974	663
São Miguel do Gostoso	573	1,475	2,247
Taipu	364	973	1,350
Touros	2,022	5,371	4,207
Total	7,234	18,907	17,214

Fonte: SAF/MDA (jan/2015); IBGE, Censo Agropecuário (2006).

Políticas Públicas para Agricultura Familiar

Município	ATER - Nº de Técnicos	Crédito Fundiário - Valores	PRONAF - Valores (R\$) (2013-2014)
Bento Fernandes	10	270,000.00	1,273,280.81
Caiçara do Norte	11	0.00	17,489.00
Ceará-Mirim	17	1,262,296.72	893,616.08
Jandaíra	13	189,900.00	132,253.84
João Câmara	13	897,018.97	774,080.55
Maxaranguape	6	2,403,258.00	10,920.00

Políticas Públicas para Agricultura Familiar

Município	ATER - Nº de Técnicos	Crédito Fundiário - Valores	PRONAF - Valores (R\$) (2013-2014)
Parazinho	13	156,143.00	1,413,603.41
Pedra Grande	12	0.00	202,500.00
Poço Branco	11	392,445.00	813,484.57
Pureza	9	413,860.00	250,566.11
Rio do Fogo	13	2,063,209.65	334,565.56
São Bento do Norte	8	31,262.63	315,342.01
São Miguel do Gostoso	7	308,500.00	418,101.60
Taipu	11	436,432.67	550,011.31
Touros	22	471,427.50	3,086,690.88
Total	176	9,295,754.14	10,486,505.73

Fonte: Banco Central do Brasil (jan/2015); SIATER/MDA (jan/2015); SRA/MDA (nov/2014).

Políticas Públicas

Município	Programa Bolsa Família - Famílias Beneficiadas	Programa Bolsa Família - Valor em R\$	PRONATEC - Matrículas acumuladas a partir de nov/2011	PAA - CONAB - Valor Total Proposta	PNAE - Aquisições (R\$) Previstas da Agricultura Familiar em 2012
Bento Fernandes	785	173,964.00	534	0.00	0.00
Caiçara do Norte	1,056	227,762.00	629	0.00	23,155.71
Ceará-Mirim	8,518	1,275,388.00	1,218	0.00	0.00
Jandaíra	1,229	190,194.00	0	0.00	14,383.50
João Câmara	5,118	1,060,987.00	2,191	0.00	40,880.40
Maxaranguape	1,388	242,844.00	626	0.00	0.00
Parazinho	857	181,164.00	491	0.00	34,117.16
Pedra Grande	656	146,523.00	642	0.00	0.00
Poço Branco	2,084	429,201.00	404	0.00	0.00
Pureza	1,581	319,051.00	880	0.00	0.00
Rio do Fogo	1,795	388,815.00	1,485	0.00	80,346.06
São Bento do Norte	565	96,565.00	171	0.00	0.00
São Miguel do Gostoso	1,076	156,456.00	1,260	0.00	0.00
Taipu	1,853	292,608.00	524	0.00	0.00
Touros	4,646	767,605.00	2,781	0.00	0.00
Total	33,207	5,949,127.00	13,836	0.00	192,882.83

Fonte: PBSM/MDA (mar/2015); PBSM/MDA (fev/2015); PAA Data/SAGI/MDS (set/2014); FNDE (dez/2012).

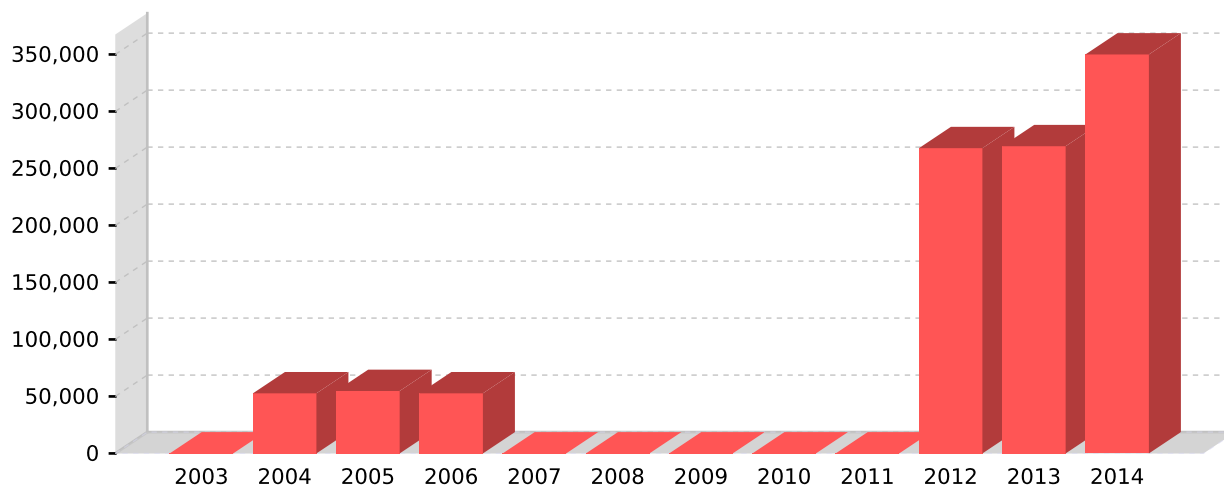
Apoio à projetos de infraestrutura PROINF - 2003-2014

Ano	Nº Projetos	Valor
2003	0	0.00
2004	1	52,720.00
2005	3	54,776.00
2006	1	52,720.00
2007	0	0.00
2008	0	0.00
2009	0	0.00
2010	0	0.00
2011	0	0.00
2012	1	267,780.00

Apoio à projetos de infraestrutura PROINF - 2003-2014

Ano	Nº Projetos	Valor
2013	1	269,500.00
2014	1	350,000.00
Total	8	1,047,496.00

Fonte: CEF (04/05/15); CGMA/SDT (jun/2015).

PROINF - Evolução de investimentos - 2003-2014


Fonte: CEF (04/05/15); CGMA/SDT (jun/2015).

PROINF - Projetos apoiados no Território - 2003-2014

Ano	Cód.Op	Proponente	município	Objeto	Valor	Sit.Contrato	Sit.Obra
2004	0170961	ARCO MATO GRAND	Ceará-Mirim	PROMOVER PROCESSOS DE MOBILIZACAO PARA A GESTAO PARTICIPATI-VA NO DESENVOLVIMENTO RURAL SUSTENTAVEL DO TERR. MATO GRANDE	52,720.00	EM SITUACAO NORMAL	CONCLUIDA
2005	0175338	PM CEARA MIRIM	Ceará-Mirim	AQUISICAO DE UMA MOTOCICLETA 125 CC TRAIL	6,935.00	EM SITUACAO NORMAL	CONCLUIDA
2005	0175339	PM TAIPU	Taipu	AQUISICAO DE MOTOCICLETA PARA FACILITAR O ACESSO AS COMUNIDADES RURAIS DE TAIPU/RN	7,081.00	EM SITUACAO NORMAL	CONCLUIDA
2005	0185067	ARCO MATO GRAND	Ceará-Mirim	ARTICULACAO,MOBILIZACAO E CAPACITACAO DOS AGRICULTORES PARA IMPLANTACAO DA CULTURA DO GIRASSOL PARA O PROGRAMA BODIESEL	40,760.00	EM SITUACAO NORMAL	CONCLUIDA
2006	0198563	ARCO MATO GRAND	Ceará-Mirim	PROMOVER NO TERRIT. DE MATO GRANDE PROCESSOS DE MOBILIZACAO PARA A GESTAO PARTICIPATIVA P/DESENVOLVIMENTO SUSTENTAVEL.	52,720.00	EM SITUACAO NORMAL	CONCLUIDA
2012	0401742	PM CAICARA NORT	Caiçara do Norte	APOIAR A PRODUCAO E COMERCIALIZACAO DOS PROD DA AGRICULTURA FAMILIAR DO TERRIT DO MATO GRANDE ATRAVES DE AQUIS DE EQUIP	267,780.00	EM SITUACAO NORMAL	NAO INICIADA
2013	0426305	PM PUREZA	Pureza	AQUISICAO DE UMA PERFURATRIZE IMPLEMENTOS PARA ESCAVACAO DE POCOS TUBULARES-AMPLIACAO DO PROJETO TILAPIA	269,500.00	EM SITUACAO NORMAL	NAO INICIADA
2014	0463542014	PUREZA	Pureza	Estruturação de feiras comercialização da produção das mulheres agricultoras do Mato Grande	350,000.00	EM SITUACAO NORMAL	NORMAL

Fonte: CEF (04/05/15); CGMA/SDT (jun/2015).