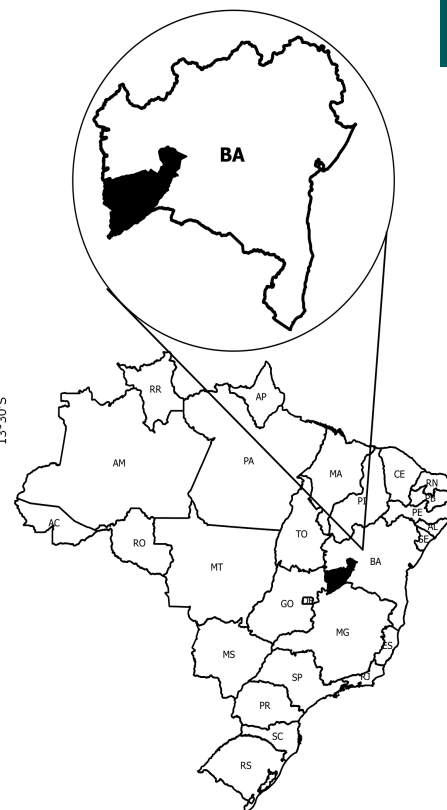
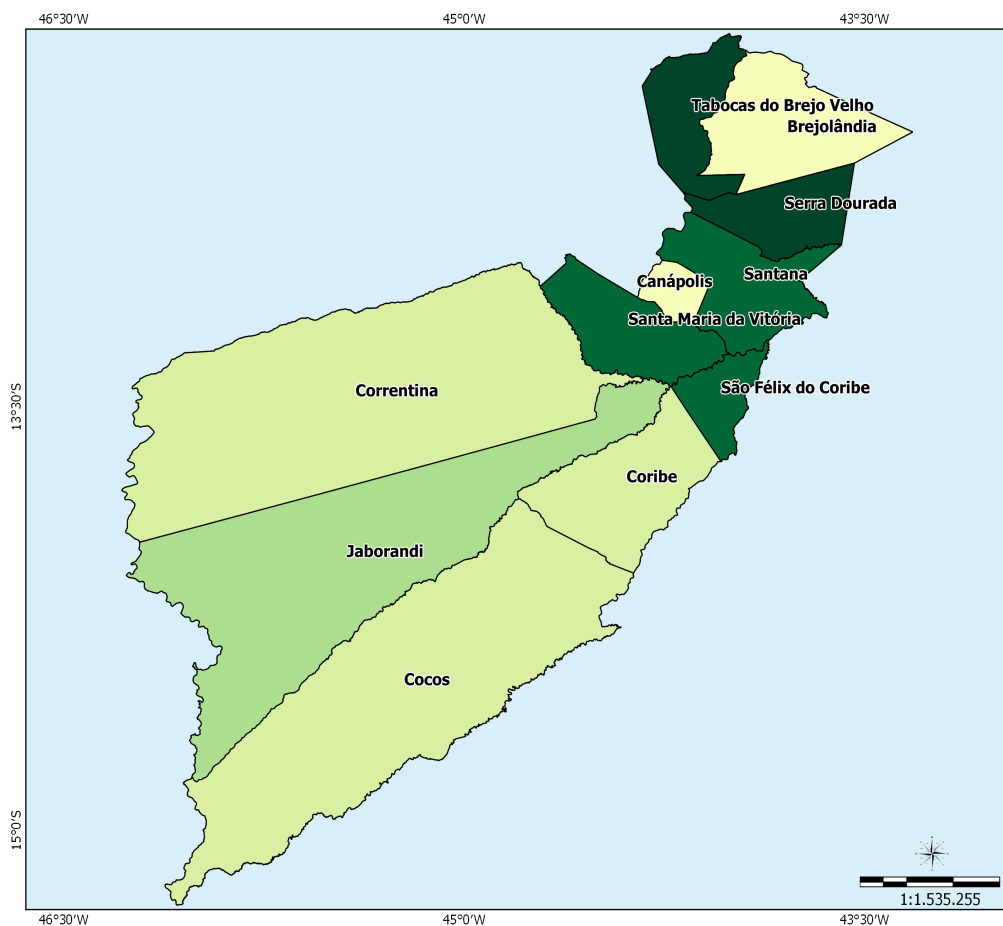




Bacia Do Rio Corrente - BA

O Território Rural Bacia Do Rio Corrente - BA está localizado na região Nordeste e é composto por 11 municípios: Brejolândia, Canápolis, Cocos, Coribe, Correntina, Jaborandi, Santa Maria da Vitória, Santana, São Félix do Coribe, Serra Dourada e Tabocas do Brejo Velho.



Sistema de Coord. Geográficas
DATUM SAD 69.

Fonte:
Base Cartográfica: IBGE, 2006;
Base Territorial: DETER/SDT/MDA;
Elaboração: CGMA/SDT/MDA, março/2015.

Dados Básicos do Território

| Variável | Valor |
|--|-----------|
| Área (em Km ²) | 44.813,35 |
| População Total (hab.) | 200.819 |
| População Urbana (hab.) | 93.386 |
| População Rural (hab.) | 107.433 |
| Nº de Famílias Assentadas - Reforma Agrária | 1.136 |
| Número de Projetos - Reforma Agrária | 12 |
| Área Reformada - Reforma Agrária (em hectares) | 92.224 |
| Nº de estabelecimentos da agricultura familiar | 20.317 |
| Pessoal ocupado na agricultura familiar | 63.473 |
| Número de Pescadores | 0 |

Fonte: IBGE, Censo Demográfico (2010); INCRA (2014); Atlas do Desenvolvimento Humano (2014); Índice de Desenvolvimento Humano/PNUD (2014).

Dados Demográficos

| Município | Área (em Km²) | 2000 | | | 2010 | | |
|------------------------|------------------|------------------------|-------------------------|------------------------|------------------------|-------------------------|------------------------|
| | | População Total (hab.) | População Urbana (hab.) | População Rural (hab.) | População Total (hab.) | População Urbana (hab.) | População Rural (hab.) |
| Brejolândia | 2,744.72 | 8,764 | 1,836 | 6,928 | 11,077 | 1,984 | 9,093 |
| Canápolis | 437.22 | 9,734 | 2,535 | 7,199 | 9,410 | 3,225 | 6,185 |
| Cocos | 10,227.37 | 17,637 | 6,413 | 11,224 | 18,153 | 8,572 | 9,581 |
| Coribe | 2,478.51 | 15,139 | 5,685 | 9,454 | 14,307 | 6,141 | 8,166 |
| Correntina | 11,921.68 | 30,580 | 11,356 | 19,224 | 31,249 | 12,604 | 18,645 |
| Jaborandi | 9,545.13 | 10,245 | 2,023 | 8,222 | 8,973 | 3,040 | 5,933 |
| Santa Maria da Vitória | 1,966.84 | 41,261 | 22,783 | 18,478 | 40,309 | 23,816 | 16,493 |
| Santana | 1,820.17 | 24,137 | 12,497 | 11,640 | 24,750 | 13,483 | 11,267 |
| São Félix do Coribe | 949.34 | 11,766 | 8,544 | 3,222 | 13,048 | 10,587 | 2,461 |
| Serra Dourada | 1,346.63 | 18,007 | 5,371 | 12,636 | 18,112 | 6,002 | 12,110 |
| Tabocas do Brejo Velho | 1,375.74 | 12,615 | 3,423 | 9,192 | 11,431 | 3,932 | 7,499 |
| Total | 44,813.35 | 199,885 | 82,466 | 117,419 | 200,819 | 93,386 | 107,433 |

Fonte: IBGE, Censo Demográfico (2000); IBGE, Censo Demográfico (2010).

Ao observar os dados coletados no Censo Demográfico 2000 e 2010, nota-se o aumento da população total que passou de 199.885 em 2000 para 200.819 em 2010, uma variação de ,47%. Com relação à população rural, houve uma redução de 8,50%.

Indicadores Sócioeconômicos

| Município | Renda per capita - 2010 (em R\$) | IDEB | % de extremamente pobres | % vulneráveis à pobreza |
|------------------------|----------------------------------|------|--------------------------|-------------------------|
| Brejolândia | 261.14 | null | 29.92 | 79.32 |
| Canápolis | 270.05 | 3.60 | 27.31 | 83.79 |
| Cocos | 366.33 | 4.70 | 28.93 | 80.97 |
| Coribe | 263.24 | 3.90 | 32.28 | 82.12 |
| Correntina | 238.18 | 3.90 | 30.51 | 89.40 |
| Jaborandi | 249.32 | 5.30 | 33.49 | 87.52 |
| Santa Maria da Vitória | 267.88 | 4.20 | 18.78 | 87.28 |
| Santana | 318.31 | 4.00 | 17.90 | 78.11 |
| São Félix do Coribe | 299.65 | 4.30 | 11.33 | 79.59 |
| Serra Dourada | 216.59 | 3.90 | 25.58 | 88.60 |
| Tabocas do Brejo Velho | 220.67 | 3.80 | 31.37 | 83.80 |
| Total | - | - | - | - |

Fonte: INEP/MEC; IBGE, Censo Demográfico (2010).

Indicadores Sócioeconômicos

| Município | IDHM | | Índice de Gini | |
|------------------------|-------|-------|----------------|------|
| | 2000 | 2010 | 2000 | 2010 |
| Brejolândia | 0.414 | 0.592 | 0.57 | 0.56 |
| Canápolis | 0.435 | 0.565 | 0.60 | 0.49 |
| Cocos | 0.413 | 0.596 | 0.61 | 0.56 |
| Coribe | 0.397 | 0.600 | 0.61 | 0.58 |
| Correntina | 0.442 | 0.603 | 0.60 | 0.58 |
| Jaborandi | 0.374 | 0.613 | 0.62 | 0.62 |
| Santa Maria da Vitória | 0.449 | 0.614 | 0.64 | 0.54 |
| Santana | 0.471 | 0.608 | 0.62 | 0.54 |
| São Félix do Coribe | 0.462 | 0.639 | 0.56 | 0.50 |
| Serra Dourada | 0.436 | 0.608 | 0.60 | 0.51 |

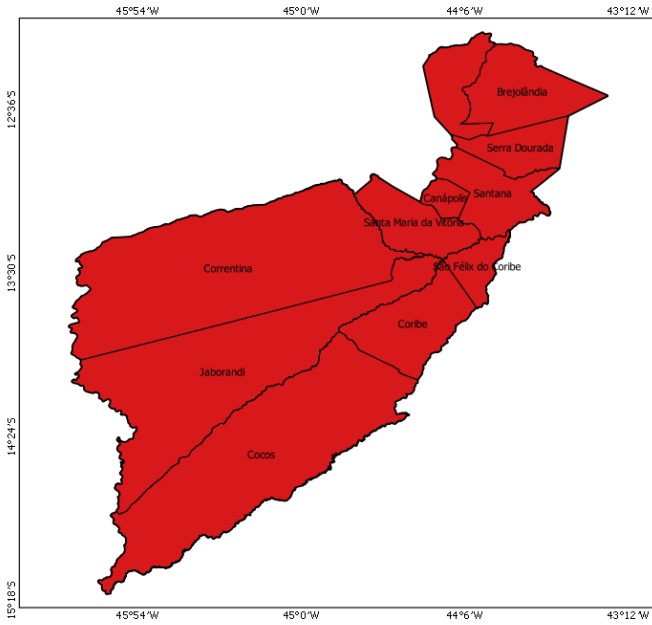
Indicadores Sócioeconômicos

| Município | IDHM | | Índice de Gini | |
|------------------------|-------|-------|----------------|------|
| | 2000 | 2010 | 2000 | 2010 |
| Tabocas do Brejo Velho | 0.446 | 0.584 | 0.59 | 0.54 |
| Total | - | - | - | - |

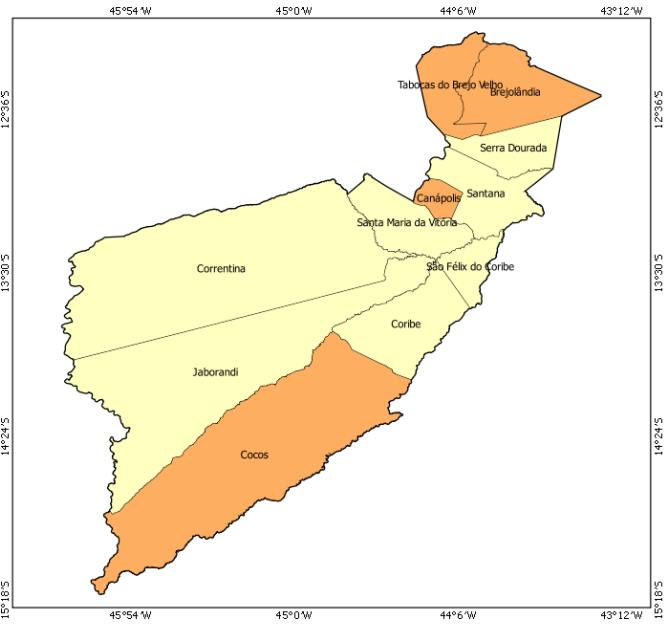
Fonte: IBGE, Censo Demográfico (2000); IBGE, Censo Demográfico (2010).

A seguir, mapa que compara o IDH dos Censos Demográficos do IBGE de 2000 e 2010.

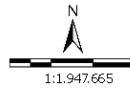
IDHM 2000



IDHM 2010



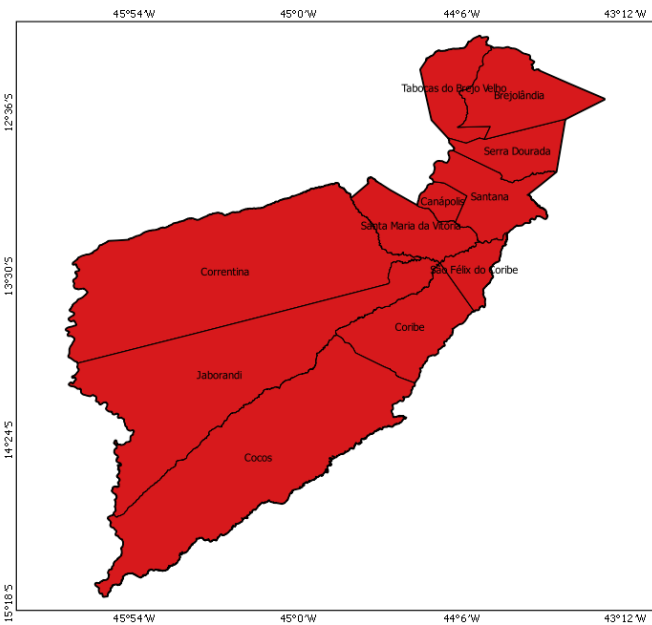
- muito baixo desenvolvimento humano (0,000 - 0,499)
- baixo desenvolvimento humano (0,500 - 0,599)
- médio desenvolvimento humano (0,600 - 0,699)
- alto desenvolvimento humano (0,700 - 0,799)
- muito alto desenvolvimento humano (acima de 0,800)



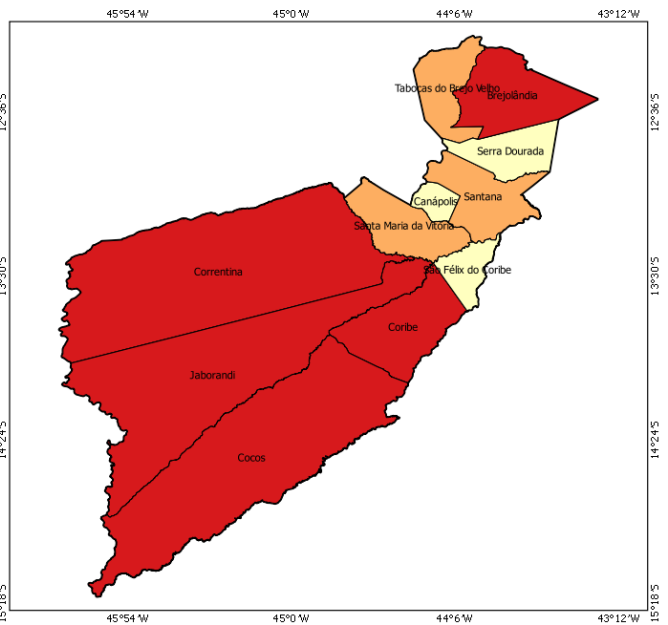
Sistema de Coord. Geográficas
DATUM SAD 69.
Fonte: Atlas do Desenvolvimento Humano 2000/2010;
Base Cartográfica: IBGE, 2006;
Base Territorial: DE TER/SDT/MDA;
Elaboração: CGMA/SDT/MDA, março/2015.

No mapa a seguir, é possível observar a evolução comparativa do GINI considerando os Censos Demográficos do IBGE de 2000 e 2010.

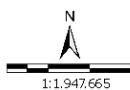
GINI 2000



GINI 2010



- 0,00 - 0,44
- 0,45 - 0,48
- 0,49 - 0,51
- 0,52 - 0,55
- acima de 0,55



Sistema de Coord. Geográficas
DATUM SAD 69.
Fonte: Atlas do Desenvolvimento Humano 2000/2010;
Base Cartográfica: IBGE, 2006;
Base Territorial: DE TER/SDT/MDA;
Elaboração: CGMA/SDT/MDA, março/2015.

Dados da Reforma Agrária

| Município | Nº de Famílias Assentadas - Reforma Agrária | Número de Projetos - Reforma Agrária | Área Reformada - Reforma Agrária (em hectares) |
|------------------------|---|--------------------------------------|--|
| Brejolândia | 0 | 0 | 0.00 |
| Canápolis | 0 | 0 | 0.00 |
| Cocos | 0 | 0 | 0.00 |
| Coribe | 560 | 6 | 44,923.00 |
| Correntina | 126 | 1 | 25,943.00 |
| Jaborandi | 0 | 0 | 0.00 |
| Santa Maria da Vitória | 0 | 0 | 0.00 |
| Santana | 246 | 1 | 8,175.00 |
| São Félix do Coribe | 83 | 2 | 6,270.00 |
| Serra Dourada | 82 | 1 | 4,872.00 |
| Tabocas do Brejo Velho | 39 | 1 | 2,041.00 |
| Total | 1,136 | 12 | 92,224.00 |

Fonte: DEA/INCRA (jan/2015).

Dados da Agricultura Familiar

| Município | Nº de estabelecimentos da agricultura familiar | Pessoal ocupado na agricultura familiar | DAP - Pessoa Física |
|------------------------|--|---|---------------------|
| Brejolândia | 1,755 | 4,631 | 1,391 |
| Canápolis | 1,825 | 5,316 | 1,010 |
| Cocos | 1,247 | 3,418 | 954 |
| Coribe | 1,674 | 5,405 | 1,851 |
| Correntina | 3,567 | 10,593 | 2,942 |
| Jaborandi | 1,115 | 3,893 | 1,272 |
| Santa Maria da Vitória | 2,468 | 9,001 | 3,341 |
| Santana | 2,173 | 6,390 | 1,578 |
| São Félix do Coribe | 430 | 1,281 | 675 |
| Serra Dourada | 1,787 | 5,915 | 1,677 |
| Tabocas do Brejo Velho | 2,276 | 7,630 | 1,723 |
| Total | 20,317 | 63,473 | 18,414 |

Fonte: SAF/MDA (jan/2015); IBGE, Censo Agropecuário (2006).

Políticas Públicas para Agricultura Familiar

| Município | ATER - Nº de Técnicos | Crédito Fundiário - Valores | PRONAF - Valores (R\$) (2013-2014) |
|------------------------|-----------------------|-----------------------------|------------------------------------|
| Brejolândia | 0 | 0.00 | 1,922,647.52 |
| Canápolis | 0 | 0.00 | 1,174,915.35 |
| Cocos | 0 | 0.00 | 813,937.25 |
| Coribe | 0 | 309,029.00 | 2,331,331.11 |
| Correntina | 0 | 0.00 | 3,198,499.43 |
| Jaborandi | 0 | 0.00 | 1,988,644.06 |
| Santa Maria da Vitória | 1 | 0.00 | 2,437,491.35 |
| Santana | 0 | 164,231.52 | 1,256,833.70 |
| São Félix do Coribe | 1 | 501,380.00 | 750,264.03 |
| Serra Dourada | 0 | 0.00 | 2,050,544.26 |
| Tabocas do Brejo Velho | 1 | 0.00 | 2,050,460.94 |
| Total | 3 | 974,640.52 | 19,975,569.00 |

Fonte: Banco Central do Brasil (jan/2015); SIATER/MDA (jan/2015); SRA/MDA (nov/2014).

Políticas Públicas

| Município | Programa Bolsa Família - Famílias Beneficiadas | Programa Bolsa Família - Valor em R\$ | PRONATEC - Matrículas acumuladas a partir de nov/2011 | PAA - CONAB - Valor Total Proposta | PNAE - Aquisições (R\$) Previstas da Agricultura Familiar em 2012 |
|------------------------|--|---------------------------------------|---|------------------------------------|---|
| Brejolândia | 1,936 | 310,106.00 | 0 | 0.00 | 0.00 |
| Canápolis | 1,556 | 350,419.00 | 0 | 0.00 | 0.00 |
| Cocos | 3,161 | 569,452.00 | 0 | 0.00 | 0.00 |
| Coribe | 2,923 | 625,590.00 | 0 | 0.00 | 7,211.00 |
| Correntina | 5,071 | 965,283.00 | 0 | 0.00 | 146,181.00 |
| Jaborandi | 1,872 | 301,022.00 | 0 | 0.00 | 0.00 |
| Santa Maria da Vitória | 5,760 | 1,001,029.00 | 0 | 0.00 | 314,164.80 |
| Santana | 4,181 | 671,215.00 | 0 | 149,500.00 | 89,528.00 |
| São Félix do Coribe | 1,991 | 418,175.00 | 0 | 0.00 | 51,009.58 |
| Serra Dourada | 3,173 | 607,677.00 | 0 | 0.00 | 0.00 |
| Tabocas do Brejo Velho | 2,096 | 373,983.00 | 0 | 0.00 | 0.00 |
| Total | 33,720 | 6,193,951.00 | 0 | 149,500.00 | 608,094.38 |

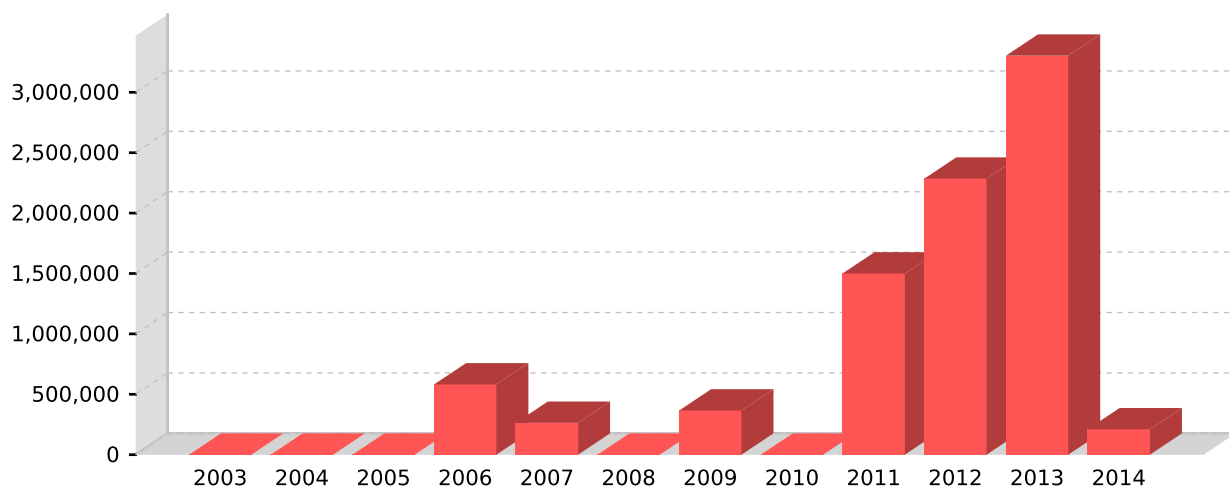
Fonte: PBSM/MDA (mar/2015); PBSM/MDA (fev/2015); PAA Data/SAGI/MDS (set/2014); FNDE (dez/2012).

Apoio à projetos de infraestrutura PROINF - 2003-2014

| Ano | Nº Projetos | Valor |
|--------------|-------------|---------------------|
| 2003 | 0 | 0.00 |
| 2004 | 0 | 0.00 |
| 2005 | 0 | 0.00 |
| 2006 | 4 | 581,310.45 |
| 2007 | 2 | 263,350.00 |
| 2008 | 0 | 0.00 |
| 2009 | 1 | 365,625.00 |
| 2010 | 0 | 0.00 |
| 2011 | 2 | 1,500,000.00 |
| 2012 | 4 | 2,285,000.00 |
| 2013 | 3 | 3,303,000.00 |
| 2014 | 1 | 209,880.00 |
| Total | 17 | 8,508,165.45 |

Fonte: CEF (04/05/15); CGMA/SDT (jun/2015).

PROINF - Evolução de investimentos - 2003-2014



Fonte: CEF (04/05/15); CGMA/SDT (jun/2015).

PROINF - Projetos apoiados no Território - 2003-2014

| Ano | Cód.Op | Proponente | município | Objeto | Valor | Sit. Contrato | Sit. Obra |
|------|---------|-----------------|------------------------|--|--------------|------------------------------------|--------------|
| 2006 | 0198952 | PM CORRENTINA | Correntina | APOIO A ESTRUTURACAO FISICA, DIDATICO PEDAGOGICA, TECNOLOGICA NO TERRITORIO DA BACIA DO RIO CORRENTE | 207,680.45 | EM SITUACAO NORMAL | CONCLUIDA |
| 2006 | 0198953 | PM SANTANA | Santana | AQUISICAO DE EQUIPAMENTOS, AMPLIACAO DE INSTALACOES E CONSTRUCAO DE VIVEIROS | 115,430.00 | EM SITUACAO NORMAL | CONCLUIDA |
| 2006 | 0209930 | PM CANAPOLIS | Canápolis | AQUISICAO DE UM TRATOR AGRICOLA | 200,000.00 | EM SITUACAO NORMAL | CONCLUIDA |
| 2006 | 0193005 | STRSMV | Santa Maria da Vitória | OFICINAS TERRITORIAIS DE MONTAGEM, GESTAO E MONITORAMENTO DOPTDRS. ASSESSORIA TECNICA E ADM NO PROC GESTAO E MONIT PTDRS | 58,200.00 | EM SITUACAO NORMAL | CONCLUIDA |
| 2007 | 0244525 | PM SANTANA | Santana | APOIO APICULTURA E CADEIA PRODUTIVA MANDIOCA NO TERRITORIO DA BACIA DO RIO CORRENTE | 150,350.00 | EM SITUACAO NORMAL | CONCLUIDA |
| 2007 | 0239362 | BAHIA SAG GAB S | Santa Maria da Vitória | APOIO ESTRUTURACAO CIAT E A APICULTURA | 113,000.00 | EM SITUACAO NORMAL | CONCLUIDA |
| 2009 | 0313652 | PM COCOS | Cocos | Ampliação do Mercado Municipal | 365,625.00 | EM SITUACAO NORMAL | CONCLUIDA |
| 2011 | 0375143 | PM S.M.VITORIA | Santa Maria da Vitória | Aquisicao de uma Pa Carregadeira e um Caminhao Cacamba, para o Municipio de Santa Maria da Vitoria-BA. | 500,000.00 | EM SITUACAO NORMAL | CONCLUIDA |
| 2011 | 0375633 | PM S.M.VITORIA | Santa Maria da Vitória | Abertura de Estradas Vicinais, no interior do Municipio de Santa Maria da Vitoria. | 1,000,000.00 | EM SITUACAO NORMAL | CONCLUIDA |
| 2012 | 1001348 | PM CORIBE | Coribe | Aquisicao de motoniveladora articulada | 585,000.00 | PRESTACAO DE CONTAS FINAL | PARALISADA |
| 2012 | 0396680 | PM S.M.VITORIA | Santa Maria da Vitória | Aquisicao de uma patrol motoniveladora para o Municipio de Santa Maria da Vitoria-BA. | 500,000.00 | EM SITUACAO NORMAL | CONCLUIDA |
| 2012 | 1003311 | PM COCOS | Cocos | Aquisicao de uma retroescavadeira, dois caminhoes equipados com cacamba basculante, um caminhao pipa e um caminhao 3/4 e | 1,000,000.00 | PRESTACAO DE CONTAS FINAL | PARALISADA |
| 2012 | 1003361 | PM CORIBE | Coribe | Aquisicao de caminhao e veiculo 4 portas motor 1.0l | 200,000.00 | PRESTACAO DE CONTAS FINAL | PARALISADA |
| 2013 | 1010558 | PM CORIBE | Coribe | Construcao de estradas vicinais nos trechos que ligam as localidades de Colonia do Formoso a Descoberto e Vila Nova a La | 1,715,000.00 | EM SITUACAO NORMAL | NAO INICIADA |
| 2013 | 1011525 | PM COCOS | Cocos | Construcao de Cetros de Exposicoes Agropecuarias. | 1,000,000.00 | EM SITUACAO NORMAL | NAO INICIADA |
| 2013 | 1010160 | PM S.F.CORIBE | São Félix do Coribe | Aquisicao de uma maquina perfuratriz rotopneumatica, e um compressor de ar e um caminhao. | 588,000.00 | EM SITUACAO NORMAL | CONCLUIDA |
| 2014 | 1021863 | CAR | Salvador | Aquisicao de um Caminhao com Bau Frigorifico para transporte e comercializacao dos peixes produzidos pelos agricultores | 209,880.00 | CONTRATADA COM CLAUSULA SUSPENSIVA | NAO INICIADA |

Fonte: CEF (04/05/15); CGMA/SDT (jun/2015).