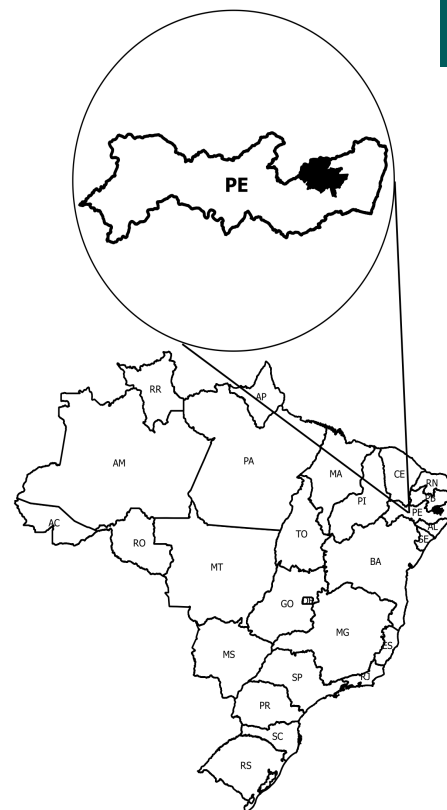
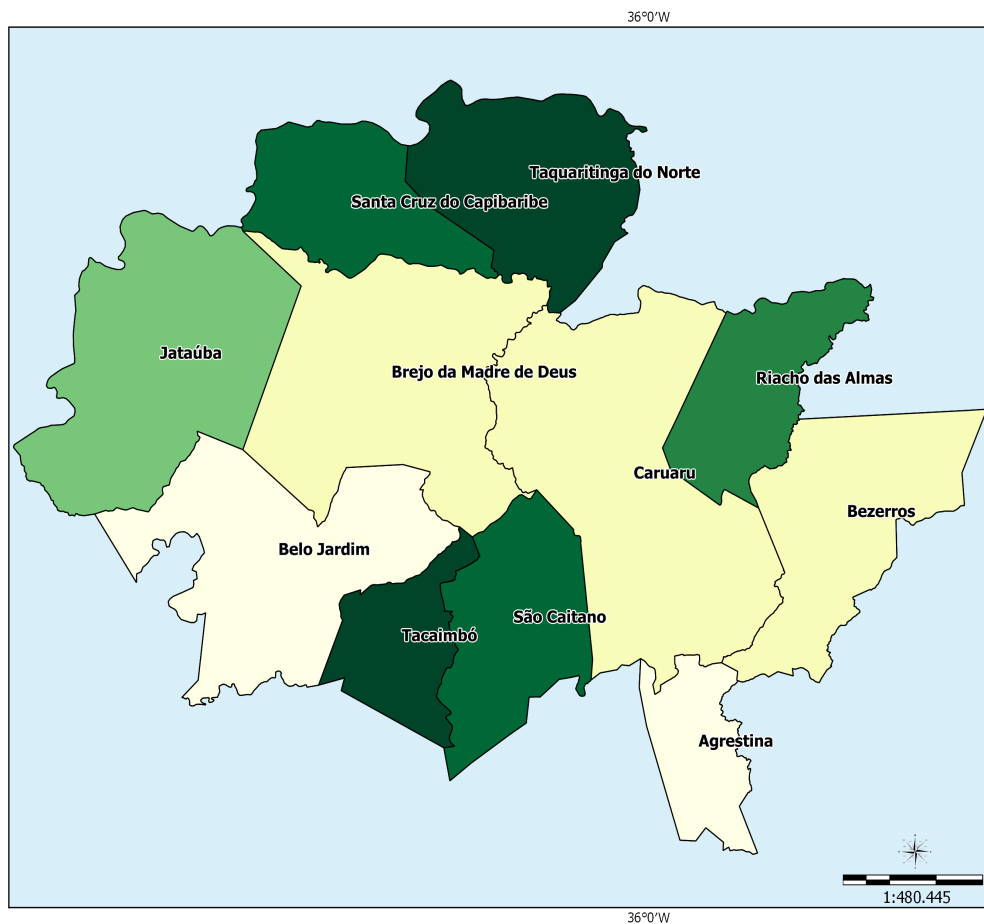


Agreste Central - PE

O Território Rural Agreste Central - PE está localizado na região Nordeste e é composto por 11 municípios: Agrestina, Belo Jardim, Bezerros, Brejo da Madre de Deus, Caruaru, Jataúba, Riacho das Almas, Santa Cruz do Capibaribe, São Caitano, Tacaimbó e Taquaritinga do Norte.



Sistema de Coord. Geográficas
DATUM SAD 69.

Fonte:
Base Cartográfica: IBGE, 2006;
Base Territorial: DETER/SDT/MDA;
Elaboração: CGMA/SDT/MDA, março/2015.

Dados Básicos do Território

Variável	Valor
Área (em Km ²)	5.429,67
População Total (hab.)	709.336
População Urbana (hab.)	595.308
População Rural (hab.)	114.028
Nº de Famílias Assentadas - Reforma Agrária	635
Número de Projetos - Reforma Agrária	23
Área Reformada - Reforma Agrária (em hectares)	12.374
Nº de estabelecimentos da agricultura familiar	17.975
Pessoal ocupado na agricultura familiar	42.796
Número de Pescadores	0

Fonte: IBGE, Censo Demográfico (2010); INCRA (2014); Atlas do Desenvolvimento Humano (2014); Índice de Desenvolvimento Humano/PNUD (2014).

Dados Demográficos

Município	Área (em Km²)	2000			2010		
		População Total (hab.)	População Urbana (hab.)	População Rural (hab.)	População Total (hab.)	População Urbana (hab.)	População Rural (hab.)
Agrestina	201.45	20,028	12,894	7,134	22,679	16,957	5,722
Belo Jardim	647.70	68,655	50,382	18,273	72,432	58,233	14,199
Bezerros	490.82	57,390	44,578	12,812	58,668	49,740	8,928
Brejo da Madre de Deus	762.35	37,849	24,453	13,396	45,180	35,124	10,056
Caruaru	920.61	253,312	217,084	36,228	314,912	279,589	35,323
Jataúba	672.18	14,640	6,624	8,016	15,819	9,184	6,635
Riacho das Almas	314.00	18,143	6,122	12,021	19,162	8,762	10,400
Santa Cruz do Capibaribe	335.31	59,017	57,196	1,821	87,582	85,594	1,988
São Caitano	382.47	33,406	22,476	10,930	35,274	27,079	8,195
Tacaimbó	227.60	12,932	5,925	7,007	12,725	7,085	5,640
Taquaritinga do Norte	475.18	19,720	12,005	7,715	24,903	17,961	6,942
Total	5,429.67	595,092	459,739	135,353	709,336	595,308	114,028

Fonte: IBGE, Censo Demográfico (2000); IBGE, Censo Demográfico (2010).

Ao observar os dados coletados no Censo Demográfico 2000 e 2010, nota-se o aumento da população total que passou de 595.092 em 2000 para 709.336 em 2010, uma variação de 19,20%. Com relação à população rural, houve uma redução de 15,76%.

Indicadores Sócioeconômicos

Município	Renda per capita - 2010 (em R\$)	IDEB	% de extremamente pobres	% vulneráveis à pobreza
Agrestina	233.59	3.20	15.31	86.06
Belo Jardim	357.77	3.40	12.11	78.83
Bezerros	220.19	4.00	14.75	91.11
Brejo da Madre de Deus	266.21	3.90	12.87	86.73
Caruaru	403.76	4.30	5.66	71.11
Jataúba	256.76	3.40	20.78	87.73
Riacho das Almas	1,144.26	3.90	17.62	47.75
Santa Cruz do Capibaribe	256.26	4.50	3.13	84.22
São Caitano	319.47	4.30	18.60	83.07
Tacaimbó	278.14	3.40	26.26	78.92
Taquaritinga do Norte	301.15	4.10	4.23	84.20
Total	-	-	-	-

Fonte: INEP/MEC; IBGE, Censo Demográfico (2010).

Indicadores Sócioeconômicos

Município	IDHM		Índice de Gini	
	2000	2010	2000	2010
Agrestina	0.436	0.592	0.59	0.48
Belo Jardim	0.477	0.629	0.55	0.51
Bezerros	0.458	0.606	0.53	0.52
Brejo da Madre de Deus	0.404	0.562	0.51	0.47
Caruaru	0.558	0.677	0.57	0.53
Jataúba	0.389	0.530	0.57	0.49
Riacho das Almas	0.426	0.570	0.72	0.51
Santa Cruz do Capibaribe	0.520	0.648	0.52	0.45
São Caitano	0.418	0.591	0.56	0.50
Tacaimbó	0.397	0.554	0.51	0.50

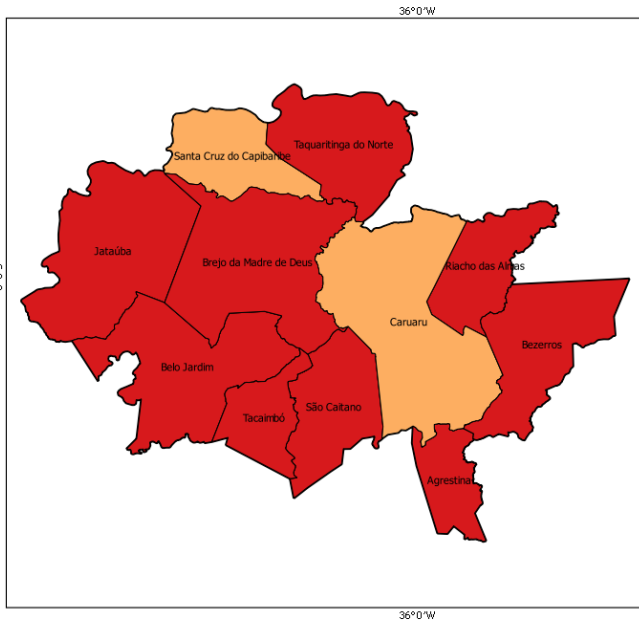
Indicadores Sócioeconômicos

Município	IDHM		Índice de Gini	
	2000	2010	2000	2010
Taquaritinga do Norte	0.480	0.641	0.52	0.42
Total	-	-	-	-

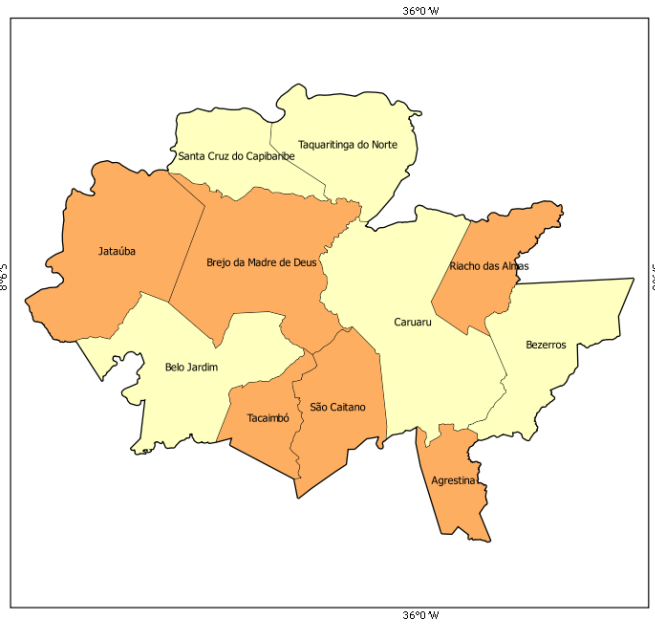
Fonte: IBGE, Censo Demográfico (2000); IBGE, Censo Demográfico (2010).

A seguir, mapa que compara o IDH dos Censos Demográficos do IBGE de 2000 e 2010.

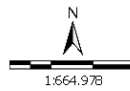
IDHM 2000



IDHM 2010



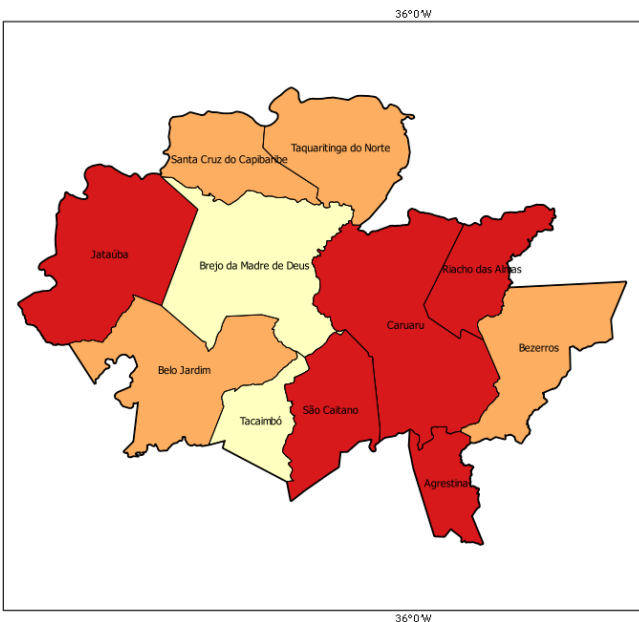
- muito baixo desenvolvimento humano (0,000 - 0,499)
- baixo desenvolvimento humano (0,500 - 0,599)
- médio desenvolvimento humano (0,600 - 0,699)
- alto desenvolvimento humano (0,700 - 0,799)
- muito alto desenvolvimento humano (acima de 0,800)



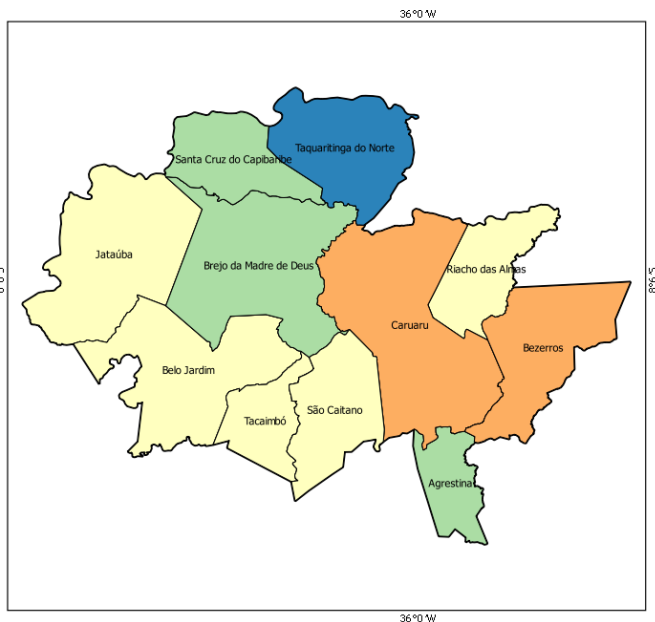
Sistema de Coord. Geográficas
DATUM SAD 69.
Fonte: Atlas do Desenvolvimento Humano 2000/2010;
Base Cartográfica: IBGE, 2006;
Base Territorial: DETER/SDT/MDA;
Elaboração: CGMA/SDT/MDA, março/2015.

No mapa a seguir, é possível observar a evolução comparativa do GINI considerando os Censos Demográficos do IBGE de 2000 e 2010.

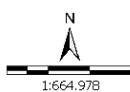
GINI 2000



GINI 2010



- 0,00 - 0,44
- 0,45 - 0,48
- 0,49 - 0,51
- 0,52 - 0,55
- acima de 0,55



Sistema de Coord. Geográficas
DATUM SAD 69.
Fonte: Atlas do Desenvolvimento Humano 2000/2010;
Base Cartográfica: IBGE, 2006;
Base Territorial: DETER/SDT/MDA;
Elaboração: CGMA/SDT/MDA, março/2015.

Dados da Reforma Agrária

Município	Nº de Famílias Assentadas - Reforma Agrária	Número de Projetos - Reforma Agrária	Área Reformada - Reforma Agrária (em hectares)
Agrestina	0	0	0.00
Belo Jardim	76	3	1,224.00
Bezerros	47	1	902.00
Brejo da Madre de Deus	144	4	3,434.00
Caruaru	217	8	3,659.00
Jataúba	47	2	900.00
Riacho das Almas	13	1	141.00
Santa Cruz do Capibaribe	10	1	167.00
São Caitano	34	1	915.00
Tacaimbó	22	1	520.00
Taquaritinga do Norte	25	1	512.00
Total	635	23	12,374.00

Fonte: DEA/INCRA (jan/2015).

Dados da Agricultura Familiar

Município	Nº de estabelecimentos da agricultura familiar	Pessoal ocupado na agricultura familiar	DAP - Pessoa Física
Agrestina	1,183	3,048	1,282
Belo Jardim	2,003	4,920	1,251
Bezerros	1,507	3,357	2,183
Brejo da Madre de Deus	1,526	3,635	1,703
Caruaru	3,772	8,904	3,021
Jataúba	1,275	2,673	1,543
Riacho das Almas	2,276	5,483	1,357
Santa Cruz do Capibaribe	329	829	546
São Caitano	1,612	4,388	1,584
Tacaimbó	1,103	3,122	953
Taquaritinga do Norte	1,389	2,437	1,868
Total	17,975	42,796	17,291

Fonte: SAF/MDA (jan/2015); IBGE, Censo Agropecuário (2006).

Políticas Públicas para Agricultura Familiar

Município	ATER - Nº de Técnicos	Crédito Fundiário - Valores	PRONAF - Valores (R\$) (2013-2014)
Agrestina	6	0.00	1,370,003.59
Belo Jardim	1	104,611.14	863,479.59
Bezerros	3	151,203.00	1,376,025.23
Brejo da Madre de Deus	1	155,876.86	1,099,918.25
Caruaru	4	0.00	2,477,946.93
Jataúba	1	0.00	747,168.79
Riacho das Almas	0	254,480.26	539,296.56
Santa Cruz do Capibaribe	0	95,962.33	375,796.50
São Caitano	7	130,875.41	1,219,374.05
Tacaimbó	2	872,593.02	1,021,903.91
Taquaritinga do Norte	2	661,398.61	2,209,126.28
Total	27	2,427,000.63	13,300,039.68

Fonte: Banco Central do Brasil (jan/2015); SIATER/MDA (jan/2015); SRA/MDA (nov/2014).

Políticas Públicas

Município	Programa Bolsa Família - Famílias Beneficiadas	Programa Bolsa Família - Valor em R\$	PRONATEC - Matrículas acumuladas a partir de nov/2011	PAA - CONAB - Valor Total Proposta	PNAE - Aquisições (R\$) Previstas da Agricultura Familiar em 2012
Agrestina	4,055	782,529.00	482	0.00	0.00
Belo Jardim	10,896	2,244,928.00	575	0.00	0.00
Bezerros	10,684	1,434,588.00	219	0.00	0.00
Brejo da Madre de Deus	7,674	1,078,282.00	0	0.00	273,756.00
Caruaru	33,690	4,515,285.00	3,374	0.00	820,008.65
Jataúba	3,176	582,061.00	0	0.00	0.00
Riacho das Almas	3,461	527,089.00	69	0.00	0.00
Santa Cruz do Capibaribe	11,056	1,505,028.00	1,297	0.00	0.00
São Caitano	4,987	757,276.00	93	0.00	0.00
Tacaimbó	2,700	582,926.00	72	0.00	1,740.00
Taquaritinga do Norte	3,170	434,897.00	0	0.00	0.00
Total	95,549	14,444,889.00	6,181	0.00	1,095,504.65

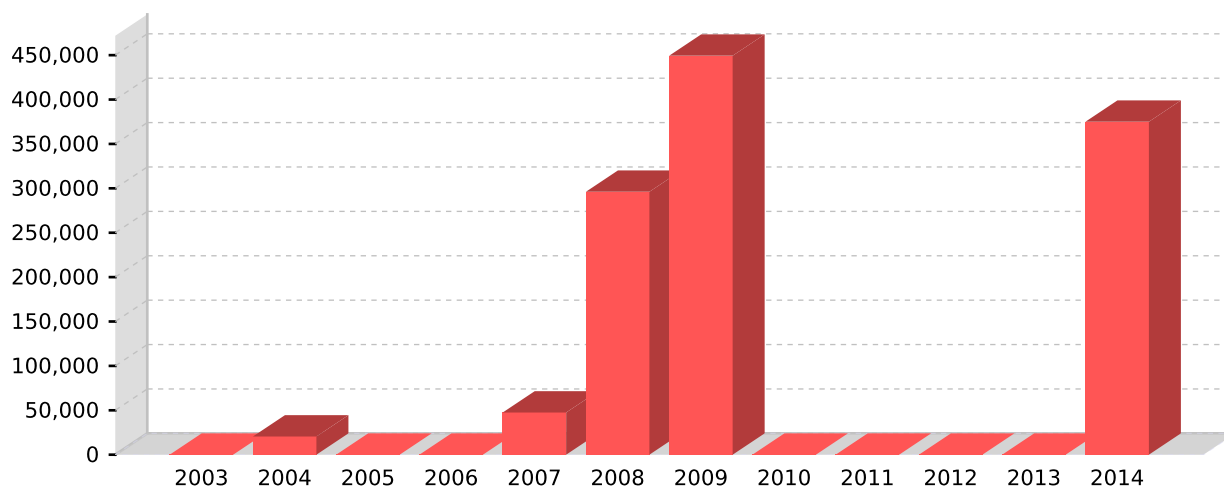
Fonte: PBSM/MDA (mar/2015); PBSM/MDA (fev/2015); PAA Data/SAGI/MDS (set/2014); FNDE (dez/2012).

Apoio à projetos de infraestrutura PROINF - 2003-2014

Ano	Nº Projetos	Valor
2003	0	0.00
2004	1	20,493.00
2005	0	0.00
2006	0	0.00
2007	1	47,500.00
2008	1	296,140.00
2009	1	449,361.90
2010	0	0.00
2011	0	0.00
2012	0	0.00
2013	0	0.00
2014	1	375,000.00
Total	5	1,188,494.90

Fonte: CEF (04/05/15); CGMA/SDT (jun/2015).

PROINF - Evolução de investimentos - 2003-2014



Fonte: CEF (04/05/15); CGMA/SDT (jun/2015).

PROINF - Projetos apoiados no Território - 2003-2014

Ano	Cód.Op	Proponente	município	Objeto	Valor	Sit. Contrato	Sit. Obra
2004	0171062	PM BEZERROS	Bezerros	AQUISICAO DE PATRULHA MECANIZADA	20,493.00	EM SITUACAO NORMAL	CONCLUIDA
2007	0245749	PM SAO CAETANO	São Caitano	APOIO ATER	47,500.00	EM SITUACAO NORMAL	CONCLUIDA
2008	0252624	MMTR NE	Caruaru	CAPACITACAO MULHERES TRABALHADORAS RURAIS PARA INSERIREM-SE NAS DISCUSOES E DECISOES DOS 29 TERRITORIOS DA CIDADANIA DO	296,140.00	TCE - TOMADAS DE CONTAS ESPECIAIS	PARALISADA
2009	0305569	PM BREJO M.DEUS	Brejo da Madre de Deus	Implantacao de Casa de Mel e Aquisicao de Equipamentos para as Cooperativas de Credito do Agreste Central.	449,361.90	EM SITUACAO NORMAL	PARALISADA
2014	0462222014	SECRETARIA DE PRODUCAO RURAL E REFORMA AGRARIA	Recife	Apoio à estruturação de empreendimentos públicos para a agricultura familiar do Agreste Central.	375,000.00	EM SITUACAO NORMAL	NORMAL

Fonte: CEF (04/05/15); CGMA/SDT (jun/2015).