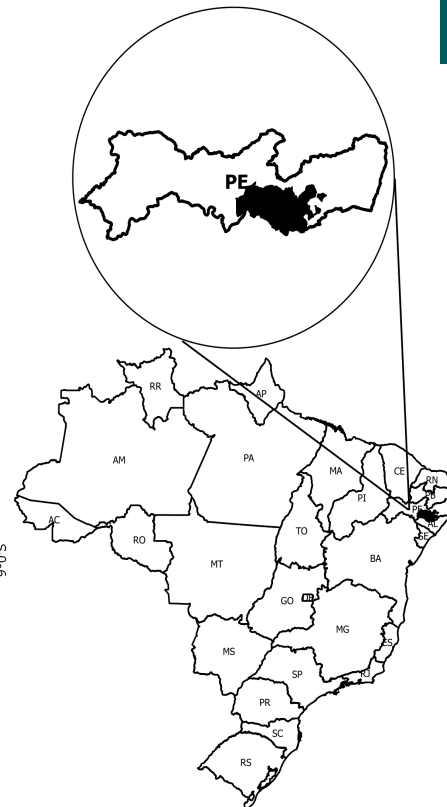
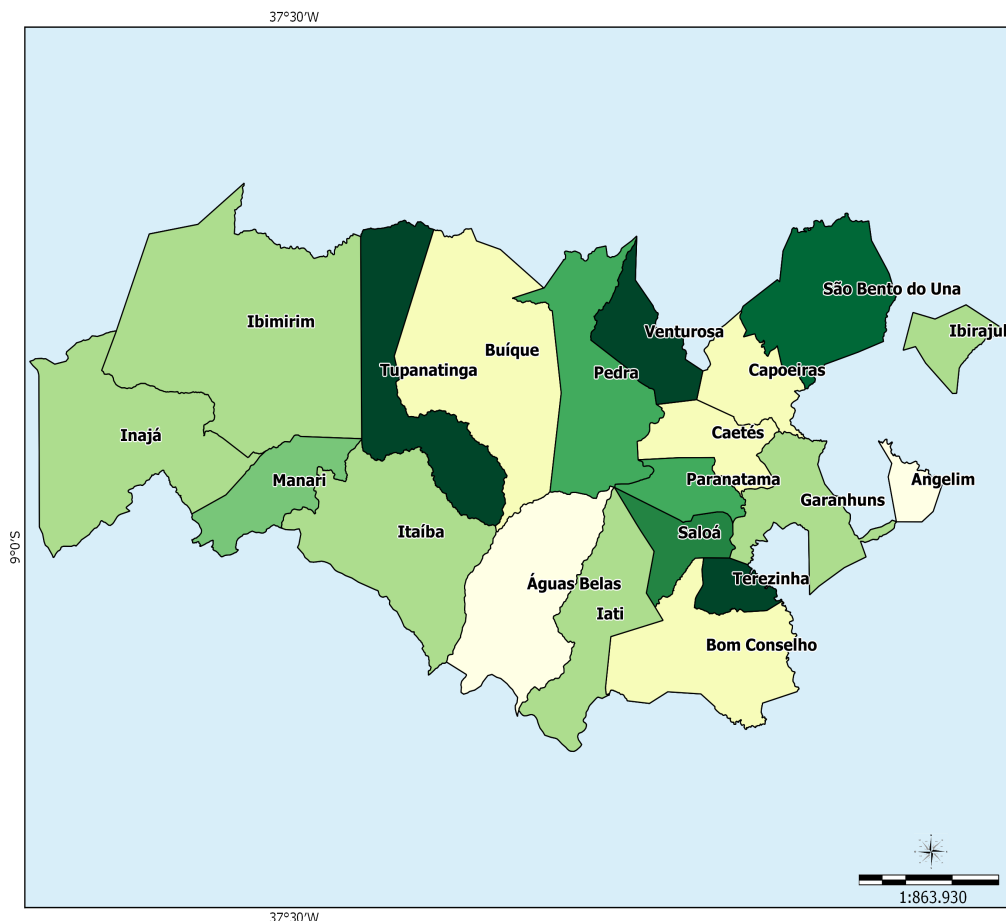




Agreste Meridional - PE

O Território da Cidadania Agreste Meridional - PE está localizado na região Nordeste e é composto por 20 municípios: Águas Belas, Angelim, Bom Conselho, Buíque, Caetés, Capoeiras, Garanhuns, Iati, Ibirimir, Ibirajuba, Inajá, Itaíba, Manari, Paranatama, Pedra, Saloá, São Bento do Una, Terezinha, Tupanatinga e Venturosa.



Sistema de Coord. Geográficas
DATUM SAD 69.

Fonte:
Base Cartográfica: IBGE, 2006;
Base Territorial: DETER/SDT/MDA;
Elaboração: CGMA/SDT/MDA, março/2015.

Dados Básicos do Território

Variável	Valor
Área (em Km ²)	13.057,05
População Total (hab.)	587.601
População Urbana (hab.)	329.524
População Rural (hab.)	258.077
Nº de Famílias Assentadas - Reforma Agrária	2.672
Número de Projetos - Reforma Agrária	70
Área Reformada - Reforma Agrária (em hectares)	58.736
Nº de estabelecimentos da agricultura familiar	44.445
Pessoal ocupado na agricultura familiar	129.992
Número de Pescadores	0

Fonte: IBGE, Censo Demográfico (2010); INCRA (2014); Atlas do Desenvolvimento Humano (2014); Índice de Desenvolvimento Humano/PNUD (2014).

Dados Demográficos

Município	Área (em Km²)	2000			2010		
		População Total (hab.)	População Urbana (hab.)	População Rural (hab.)	População Total (hab.)	População Urbana (hab.)	População Rural (hab.)
Águas Belas	885.99	36,331	19,674	16,657	40,235	24,564	15,671
Angelim	118.04	9,055	4,520	4,535	10,202	6,087	4,115
Bom Conselho	792.19	42,009	25,036	16,973	45,503	29,779	15,724
Buíque	1,329.74	44,155	15,466	28,689	52,105	21,195	30,910
Caetés	329.48	24,097	5,505	18,592	26,577	7,520	19,057
Capoeiras	336.33	19,544	4,838	14,706	19,593	6,263	13,330
Garanhuns	458.55	117,587	103,283	14,304	129,408	115,356	14,052
Iati	635.14	17,690	6,606	11,084	18,360	7,718	10,642
Ibimirim	1,906.44	24,321	13,474	10,847	26,954	14,895	12,059
Ibirajuba	189.60	7,434	2,429	5,005	7,534	3,140	4,394
Inajá	1,182.55	13,242	6,477	6,765	19,081	7,958	11,123
Itaíba	1,084.78	26,782	8,721	18,061	26,256	9,688	16,568
Manari	380.23	12,967	2,292	10,675	18,083	3,818	14,265
Paranatama	230.89	10,348	1,647	8,701	11,001	2,241	8,760
Pedra	803.22	20,243	10,264	9,979	20,944	11,998	8,946
Saloá	252.08	15,006	5,142	9,864	15,309	7,668	7,641
São Bento do Una	719.15	45,343	23,295	22,048	53,242	27,899	25,343
Terezinha	151.45	6,297	1,880	4,417	6,737	2,860	3,877
Tupanatinga	950.47	20,780	6,417	14,363	24,425	8,534	15,891
Venturosa	320.73	13,461	8,047	5,414	16,052	10,343	5,709
Total	13,057.05	526,692	275,013	251,679	587,601	329,524	258,077

Fonte: IBGE, Censo Demográfico (2000); IBGE, Censo Demográfico (2010).

Ao observar os dados coletados no Censo Demográfico 2000 e 2010, nota-se o aumento da população total que passou de 526.692 em 2000 para 587.601 em 2010, uma variação de 11,56%. Com relação à população rural, houve um acréscimo de 2,54%.

Indicadores Sócioeconômicos

Município	Renda per capita - 2010 (em R\$)	IDEB	% de extremamente pobres	% vulneráveis à pobreza
Águas Belas	195.47	3.60	31.96	86.71
Angelim	286.59	4.10	27.85	83.27
Bom Conselho	234.36	4.20	27.22	89.44
Buíque	254.03	3.50	38.73	87.30
Caetés	308.18	3.80	42.77	71.45
Capoeiras	234.75	3.90	26.23	84.49
Garanhuns	231.50	3.90	12.07	87.12
Iati	402.96	3.70	34.12	70.74
Ibimirim	200.95	4.20	25.84	90.16
Ibirajuba	220.98	4.30	20.91	85.24
Inajá	394.85	4.30	41.19	68.25
Itaíba	271.71	3.70	27.48	75.75
Manari	231.75	2.90	41.05	83.20
Paranatama	238.61	3.30	34.36	85.98
Pedra	528.04	3.30	23.23	48.75
Saloá	441.79	4.00	29.48	74.27
São Bento do Una	178.27	3.80	20.97	89.82
Terezinha	419.74	3.90	26.10	67.79

Indicadores Sócioeconômicos

Município	Renda per capita - 2010 (em R\$)	IDEB	% de extremamente pobres	% vulneráveis à pobreza
Tupanatinga	389.44	3.80	45.08	77.04
Venturosa	360.29	4.20	18.59	76.76
Total	-	-	-	-

Fonte: INEP/MEC; IBGE, Censo Demográfico (2010).

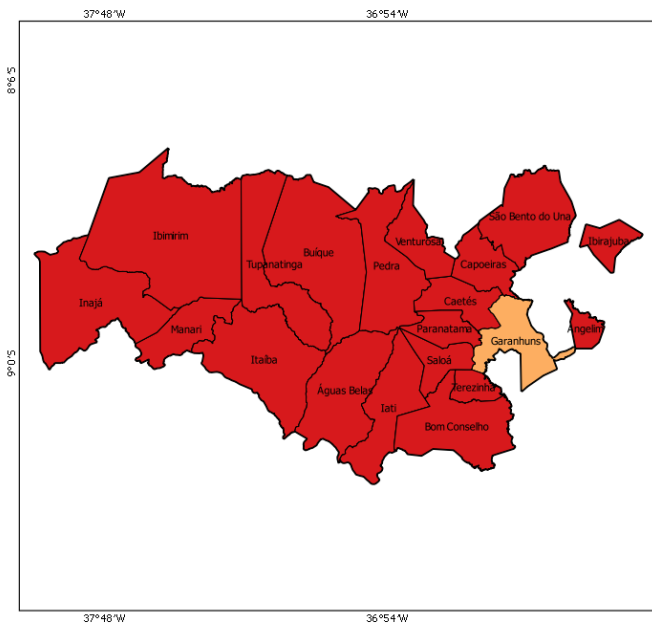
Indicadores Sócioeconômicos

Município	IDHM		Índice de Gini	
	2000	2010	2000	2010
Águas Belas	0.358	0.526	0.62	0.58
Angelim	0.434	0.572	0.60	0.58
Bom Conselho	0.400	0.563	0.58	0.62
Buíque	0.377	0.527	0.61	0.57
Caetés	0.336	0.522	0.56	0.60
Capoeiras	0.406	0.549	0.51	0.50
Garanhuns	0.533	0.664	0.60	0.59
Iati	0.334	0.528	0.59	0.55
Ibimirim	0.394	0.552	0.63	0.51
Ibirajuba	0.428	0.580	0.62	0.47
Inajá	0.404	0.523	0.68	0.60
Itaíba	0.347	0.510	0.61	0.51
Manari	0.295	0.487	0.71	0.54
Paranatama	0.360	0.537	0.49	0.55
Pedra	0.418	0.567	0.61	0.53
Saloá	0.417	0.559	0.60	0.55
São Bento do Una	0.437	0.593	0.75	0.60
Terezinha	0.352	0.545	0.63	0.53
Tupanatinga	0.343	0.519	0.59	0.61
Venturosa	0.472	0.592	0.56	0.52
Total	-	-	-	-

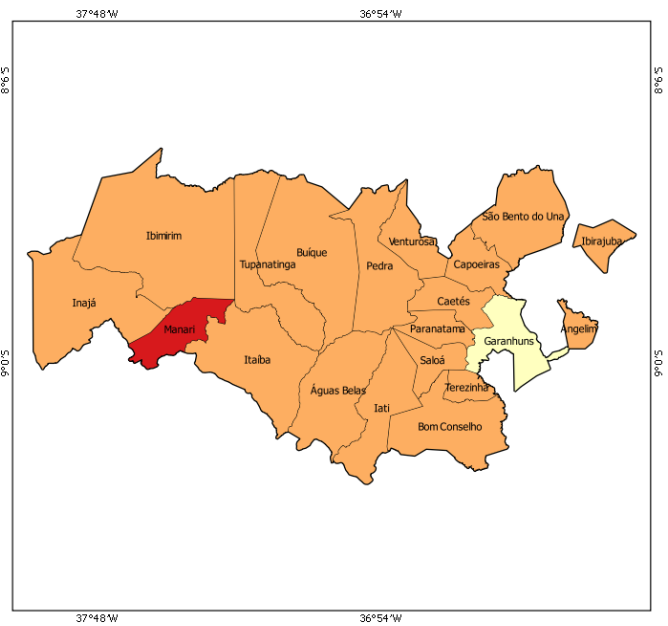
Fonte: IBGE, Censo Demográfico (2000); IBGE, Censo Demográfico (2010).

A seguir, mapa que compara o IDH dos Censos Demográficos do IBGE de 2000 e 2010.

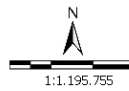
IDHM 2000



IDHM 2010



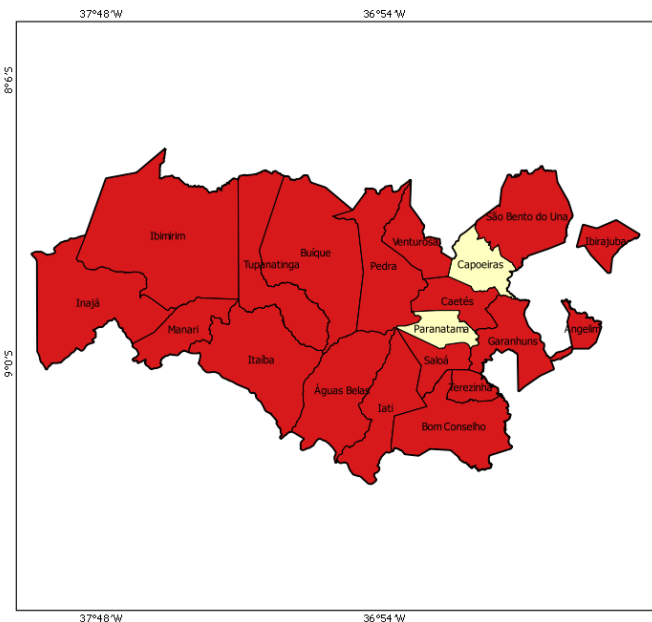
- muito baixo desenvolvimento humano (0,000 - 0,499)
- baixo desenvolvimento humano (0,500 - 0,599)
- médio desenvolvimento humano (0,600 - 0,699)
- alto desenvolvimento humano (0,700 - 0,799)
- muito alto desenvolvimento humano (acima de 0,800)



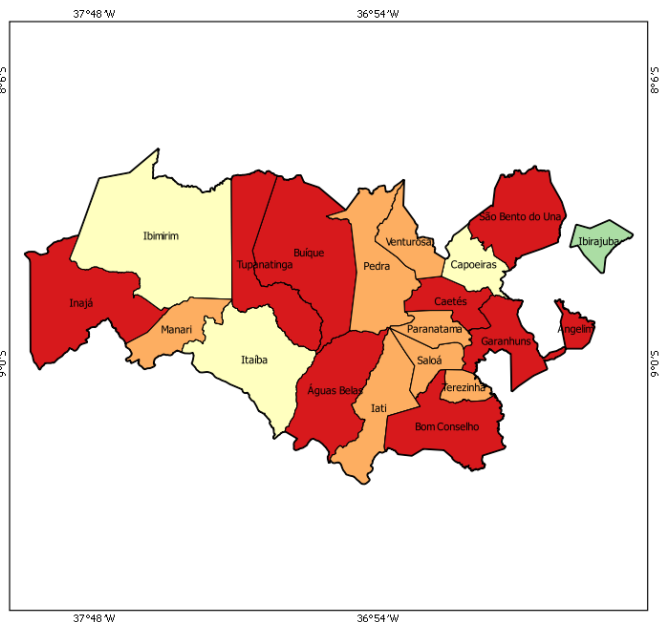
Sistema de Coord. Geográficas
DATUM SAD 69.
Fonte: Atlas do Desenvolvimento Humano 2000/2010;
Base Cartográfica: IBGE, 2006;
Base Territorial: DETER/SDT/MDA;
Elaboração: CGMA/SDT/MDA, março/2015.

No mapa a seguir, é possível observar a evolução comparativa do GINI considerando os Censos Demográficos do IBGE de 2000 e 2010.

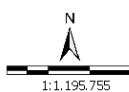
GINI 2000



GINI 2010



- 0,00 - 0,44
- 0,45 - 0,48
- 0,49 - 0,51
- 0,52 - 0,55
- acima de 0,55



Sistema de Coord. Geográficas
DATUM SAD 69.
Fonte: Atlas do Desenvolvimento Humano 2000/2010;
Base Cartográfica: IBGE, 2006;
Base Territorial: DETER/SDT/MDA;
Elaboração: CGMA/SDT/MDA, março/2015.

Dados da Reforma Agrária

Município	Nº de Famílias Assentadas - Reforma Agrária	Número de Projetos - Reforma Agrária	Área Reformada - Reforma Agrária (em hectares)
Águas Belas	308	11	7,351.00
Angelim	0	0	0.00
Bom Conselho	23	1	220.00
Buíque	66	1	2,025.00
Caetés	0	0	0.00
Capoeiras	15	1	270.00
Garanhuns	45	1	112.00
Iati	91	3	2,025.00
Ibimirim	589	23	10,862.00
Ibirajuba	45	1	871.00
Inajá	327	5	7,528.00
Itaíba	715	11	19,415.00
Manari	0	0	0.00
Paranatama	0	0	0.00
Pedra	99	3	2,507.00
Saloá	0	0	0.00
São Bento do Una	265	6	3,207.00
Terezinha	0	0	0.00
Tupanatinga	84	3	2,343.00
Venturosa	0	0	0.00
Total	2,672	70	58,736.00

Fonte: DEA/INCRÁ (jan/2015).

Dados da Agricultura Familiar

Município	Nº de estabelecimentos da agricultura familiar	Pessoal ocupado na agricultura familiar	DAP - Pessoa Física
Águas Belas	2,104	6,897	5,531
Angelim	850	2,197	739
Bom Conselho	2,501	8,476	4,009
Buíque	5,339	13,859	7,779
Caetés	3,979	11,464	3,612
Capoeiras	2,473	7,652	2,066
Garanhuns	2,791	8,139	3,332
Iati	1,839	6,397	2,230
Ibimirim	1,766	5,734	4,495
Ibirajuba	927	2,204	993
Inajá	1,273	3,988	2,046
Itaíba	3,580	9,784	4,363
Manari	2,779	9,699	2,139
Paranatama	1,951	5,287	1,626
Pedra	1,408	3,581	3,641
Saloá	1,468	3,809	1,495
São Bento do Una	4,167	11,222	3,467
Terezinha	529	1,553	1,108
Tupanatinga	1,887	6,214	3,032
Venturosa	834	1,836	1,364
Total	44,445	129,992	59,067

Fonte: SAF/MDA (jan/2015); IBGE, Censo Agropecuário (2006).

Políticas Públicas para Agricultura Familiar

Município	ATER - Nº de Técnicos	Crédito Fundiário - Valores	PRONAF - Valores (R\$) (2013-2014)
Águas Belas	5	0.00	6,183,593.57
Angelim	2	0.00	433,590.58
Bom Conselho	10	0.00	4,618,061.74
Buíque	5	0.00	5,727,186.80
Caetés	4	0.00	3,131,325.08
Capoeiras	3	0.00	4,724,449.68
Garanhuns	5	319,514.00	2,312,780.97
Iati	4	234,000.00	3,157,094.44
Ibimirim	3	382,060.88	5,900,665.60
Ibirajuba	5	0.00	802,606.99
Inajá	2	695,345.68	1,217,147.53
Itaíba	7	81,000.00	5,529,772.03
Manari	3	0.00	1,960,196.31
Paranatama	3	0.00	2,178,933.62
Pedra	3	115,000.00	5,959,499.17
Saloá	2	0.00	2,260,948.52
São Bento do Una	4	312,605.51	4,919,177.68
Terezinha	2	0.00	935,031.82
Tupanatinga	3	62,786.42	3,127,632.78
Venturosa	3	0.00	3,150,250.73
Total	78	2,202,312.49	68,229,945.64

Fonte: Banco Central do Brasil (jan/2015); SIATER/MDA (jan/2015); SRA/MDA (nov/2014).

Políticas Públicas

Município	Programa Bolsa Família - Famílias Beneficiadas	Programa Bolsa Família - Valor em R\$	PRONATEC - Matrículas acumuladas a partir de nov/2011	PAA - CONAB - Valor Total Proposta	PNAE - Aquisições (R\$) Previstas da Agricultura Familiar em 2012
Águas Belas	7,980	1,894,143.00	175	0.00	150,659.65
Angelim	2,082	466,969.00	20	0.00	0.00
Bom Conselho	8,226	1,375,519.00	198	0.00	0.00
Buíque	10,021	2,029,060.00	77	0.00	0.00
Caetés	5,292	1,041,394.00	0	0.00	0.00
Capoeiras	3,546	664,598.00	0	0.00	0.00
Garanhuns	17,045	2,751,577.00	3,059	0.00	92,700.99
Iati	3,724	744,096.00	25	0.00	0.00
Ibimirim	5,081	808,231.00	344	0.00	67,045.51
Ibirajuba	1,374	212,071.00	134	0.00	0.00
Inajá	4,508	1,129,045.00	0	0.00	0.00
Itaíba	4,970	964,571.00	63	0.00	27,881.09
Manari	3,521	976,940.00	0	0.00	0.00
Paranatama	2,231	454,950.00	179	0.00	44,816.75
Pedra	4,178	771,189.00	162	0.00	0.00
Saloá	2,956	684,407.00	61	0.00	75,746.80
São Bento do Una	6,975	1,280,196.00	344	0.00	46,731.00
Terezinha	1,315	312,472.00	0	0.00	0.00
Tupanatinga	4,189	889,638.00	0	0.00	124,495.90
Venturosa	2,950	576,351.00	0	0.00	54,848.36

Políticas Públicas

Município	Programa Bolsa Família - Famílias Beneficiadas	Programa Bolsa Família - Valor em R\$	PRONATEC - Matrículas acumuladas a partir de nov/2011	PAA - CONAB - Valor Total Proposta	PNAE - Aquisições (R\$) Previstas da Agricultura Familiar em 2012
Total	102,164	20,027,417.00	4,841	0.00	684,926.05

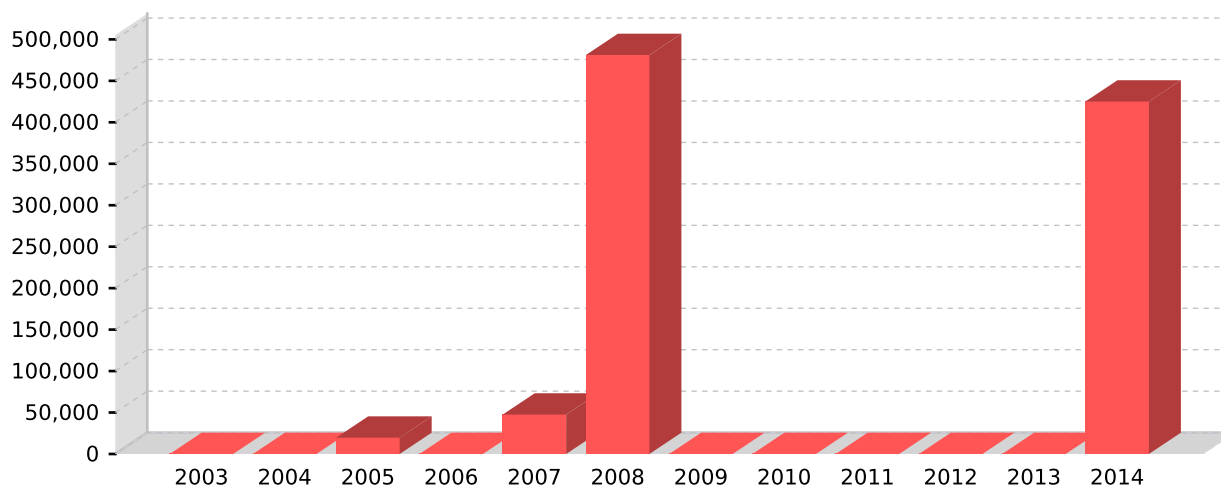
Fonte: PBSM/MDA (mar/2015); PBSM/MDA (fev/2015); PAA Data/SAGI/MDS (set/2014); FNDE (dez/2012).

Apoio à projetos de infraestrutura PROINF - 2003-2014

Ano	Nº Projetos	Valor
2003	0	0.00
2004	0	0.00
2005	1	19,665.00
2006	0	0.00
2007	1	47,500.00
2008	2	481,143.00
2009	0	0.00
2010	0	0.00
2011	0	0.00
2012	0	0.00
2013	0	0.00
2014	1	425,000.00
Total	5	973,308.00

Fonte: CEF (04/05/15); CGMA/SDT (jun/2015).

PROINF - Evolução de investimentos - 2003-2014



Fonte: CEF (04/05/15); CGMA/SDT (jun/2015).

PROINF - Projetos apoiados no Território - 2003-2014

Ano	Cód.Op	Proponente	município	Objeto	Valor	Sit.Contrato	Sit.Obra
2005	0175122	PM GARANHUNS	Garanhuns	AQUISICAO DE MOTOCICLETAS	19,665.00	EM SITUAÇÃO NORMAL	CONCLUIDA
2007	0245782	PM BOM CONSELHO	Bom Conselho	AQUISICAO DE VEICULO UTILITARIO, NOTEBOOK, GPS E MOTOCICLETA	47,500.00	EM SITUAÇÃO NORMAL	CONCLUIDA
2008	0252625	SERTA	Ibimirim	FOMENTO A CULTURA NAS ESCOLAS QUE DESENVOLVEM A EDUCACAO DO CAMPO COM METODOLOGIA DA PEADS - PROPOSTA EDUCACIONAL DE APO	180,543.00	EM SITUAÇÃO NORMAL	CONCLUIDA
2008	0267801	SERTA	Ibimirim	CAPACITACAO DE AGENTES EMPREENDEDORES DA AGRICULTURA FAMILIAR	300,600.00	EM SITUAÇÃO NORMAL	CONCLUIDA

PROINF - Projetos apoiados no Território - 2003-2014

Ano	Cód.Op	Proponente	município	Objeto	Valor	Sit.Contrato	Sit.Obra
2014	0462632014	SECRETARIA DE PRODUÇÃO RURAL E REFORMA AGRÁRIA	Recife	Apoio à estruturação de empreendimentos públicos para a agricultura familiar do Agreste Meridional.	425,000.00	EM SITUAÇÃO NORMAL	NORMAL

Fonte: CEF (04/05/15); CGMA/SDT (jun/2015).